



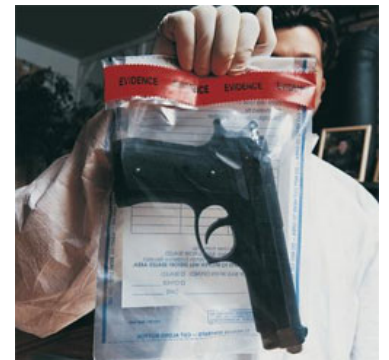
# ANUARIO ESTADÍSTICO "DEFUNCIONES POR HOMICIDIOS EN EL SALVADOR" *PERÍODO ENERO-DICIEMBRE 2006*

**Autor:**  
**Dr. Fabio Molina Vaquerano**  
Jefe de la Unidad de  
Estadísticas Forenses.  
IML.

**Colaboradores Técnicos:**  
**Carolina Córdova,**  
**José Luis Jacobo**  
**Herbert Fernández**  
**Rigoberto A. Chiguila M.**



San Salvador, El Salvador,  
julio de 2007





CORTE SUPREMA DE JUSTICIA  
INSTITUTO DE MEDICINA LEGAL DR. ROBERTO MASFERRER  
UNIDAD DE ESTADÍSTICAS



**RECONOCIMIENTOS DE DEFUNCIONES POR  
HOMICIDIOS REALIZADOS POR LOS(AS)  
MEDICOS(AS) FORENSES DEL INSTITUTO  
DE MEDICINA LEGAL DE EL SALVADOR.  
AÑO 2006**

**INVESTIGACIÓN Y ANÁLISIS  
EPIDEMIOLÓGICO DE LOS HOMICIDIOS**

***Autor:***

***Dr. Fabio Molina Vaquerano***  
***Jefe de la Unidad de Estadísticas Forenses.***  
***IML.***

SAN SALVADOR 9 DE JULIO 2007

# **CORTE SUPREMA DE JUSTICIA**

## **SALA DE LO CONSTITUCIONAL**

**Magistrado Presidente**

Dr. Agustín García Calderón

**Magistrados**

Dra. Victoria Marina Velásquez de Avilés

Lic. José Nestor Mauricio Castaneda Soto

Dr. Julio Enrique Acosta Baires

Dr. Mauricio Alfredo Clará

## **SALA DE LO CIVIL**

**Presidente de Sala**

Dr. Mauricio Ernesto Velasco Zelaya

**Magistrados**

Licda. Mirna Antonieta Perla Jiménez

Dr. Mario Francisco Valdivieso Castaneda

## **SALA DE LO PENAL**

**Presidente de Sala**

Lic. Ulices del Dios Guzmán Canjura

**Magistrados**

Licda. Rosa María Fortín Huevo

Lic. Miguel Alberto Trejo

## **SALA DE LOS CONTENCIOSO ADMINISTRATIVO**

**Presidente de Sala**

Dr. Miguel Ángel Cardoza Ayala

**Magistrados**

Dr. Marcel Orestes Posada

Licda. Evelyn Roxana Nuñez Franco

Licda. Lolly Claros de Ayala

# **INSTITUTO DE MEDICINA LEGAL “DR. ROBERTO MASFERRER”**

## **DIRECCIÓN GENERAL**

**Director General**

Dr. Mario Alfredo Hernández Gavidia

## **DIRECTORES TÉCNICOS NORMATIVOS**

**Jefe de Forensía Clínica**

**Jefe de Patología Forense**

Dr. Joaquín Aguilar Beltrán

**Jefe de Laboratorio Forense**

Lic. Marco Aurelio Mixto Duke

**Jefe de Laboratorio Genética**

Dr. Juan Carlos Monterrosa Pachaca

**Coordinadora Académica**

Dra. Geraldina de Soriano

**Administrador General**

Lic. Oscar Efraín Nuñez López

## **DIRECTORES REGIONALES**

**Región Central**

Dr. Carlos Ernesto Méndez

**Región Paracentral**

Dr. Roberto de Jesús Cea López

**Región Occidental**

Dr. José Rafael Mora Ayala

**Región Oriental**

Dr. José Francisco Orellana Fuentes

## **JEFE DE ESTADÍSTICAS**

Dr. Fabio Molina Vaquerano

# ÍNDICE

VARIABLES DE HOMICIDIOS TOTAL PAÍS .....	1 – 61
HOMICIDIOS SEGÚN CANTONES Y CASERÍOS POR DEPARTAMENTO .....	62 – 70
HOMICIDIOS DEPARTAMENTO DE AHUACHAPAN .....	71 - 86
HOMICIDIOS DEPARTAMENTO DE SANTA ANA .....	87 – 116
HOMICIDIOS DEPARTAMENTO DE SONSONATE .....	117 – 144
HOMICIDIOS DEPARTAMENTO DE CHALATENANGO.....	145 – 153
HOMICIDIOS DEPARTAMENTO DE LA LIBERTAD .....	153 – 192
HOMICIDIOS DEPARTAMENTO DE SAN SALVADOR.....	193 – 272
HOMICIDIOS DEPARTAMENTO DE CUSCATLÁN .....	273 – 288
HOMICIDIOS DEPARTAMENTO DE CABAÑAS.....	288 – 298
HOMICIDIOS DEPARTAMENTO DE SAN VICENTE.....	299 – 308
HOMICIDIOS DEPARTAMENTO DE LA PAZ.....	309 – 328
HOMICIDIOS DEPARTAMENTO DE USULUTÁN .....	329 – 348
HOMICIDIOS DEPARTAMENTO DE SAN MIGUEL .....	349 – 372
HOMICIDIOS DEPARTAMENTO DE MORAZÁN .....	372 – 381
HOMICIDIOS DEPARTAMENTO DE LA UNIÓN.....	382 – 396
HOMICIDIOS DE MENORES DE EDAD TOTAL PAÍS.....	397 – 422
CUADROS DE HOMICIDIOS .....	423 – 450
ANÁLISIS DE LOS HOMICIDIOS 2006.....	451 – 471
ANÁLISIS DOCUMENTO PRESENTADO POR PNUD SOBRE DISCREPANCIAS ESTADÍSTICAS.....	471 - 476
FEMINICIDIOS.....	476- 484

# INTRODUCCIÓN

Actualmente estamos viviendo la 2ª década de la post guerra civil que se dio en el país y que duró desde 1979 hasta 1992 cuando se firmaron los acuerdos de paz.

Después del conflicto proliferaron las armas de fuego, que a precios bajos se vendían ilegalmente, época en que un buen número de personas la adquirió de esta forma; el conflicto generó que un gran número de personas incluyendo niños, emigraran hacia otros países, principalmente a los Estados Unidos de Norteamérica y también se dio una emigración interna de las zonas de conflicto a otras.

Hubo muchas personas desaparecidas que ocasionó que muchos(as) niños quedaran huérfanos(as) y otros(as) fueran separados de sus hogares; se negoció la disolución de los cuerpos de seguridad entre los negociadores del gobierno y de la entonces guerrilla, desmantelando por completo la Guardia Nacional, la Policía de Hacienda y la Policía Nacional y se creó un nuevo cuerpo de seguridad “la Policía Nacional Civil”.

Posteriormente en la última década nacieron las maras que empezaron a cometer hechos delictivos y muchos de estos grupos fueron adiestrados por jóvenes deportados de los EE UU donde estuvieron asociados a pandillas (los homicidios según la PNC han aumentado notablemente por el fenómeno de las maras que según investigaciones efectuadas por la institución cometen entre un 60-70% de estos, y de que muchas veces se capturan a los responsables de los asesinatos y los jueces los dejan libres; estos aducen que algunas personas salen libres porque no se presentaron pruebas concluyentes, se contaminó la escena del crimen o no se cumplió con el debido proceso.

Por otro lado después de las firmas de los acuerdos de paz, las prioridades del gobierno fueron la reconstrucción nacional y no se le dio la importancia debida a todos estos fenómenos que eran (algunos lo siguen siendo) caldo de cultivo para tener diferentes tipos de violencia.

Durante los años 1992 – 2004 las áreas rurales y sub-urbanas marginales no tenían ningún tipo de cuerpos de seguridad que los vigilara, muchas de las personas estaban armadas, no había control de ventas de licor, sumado todo esto a los bajos niveles económicos y educativos han sido una combinación adecuada de factores para delinquir.

**Todo esto ha contribuido a que los índices de violencia se hayan incrementado, especialmente los homicidios, cierto porcentaje de estos asociado en los últimos años a la venta y consumo de drogas.**

**Es de suma importancia mencionar otros factores importantes que desde mucho antes de la guerra ya existían:**

- **El machismo** que en frases como la siguiente se sentía el apoyo y la aceptación: *“mi familia tiene un familiar que es bueno con la pistola y tiene varios angelitos ya que donde pone el ojo pone la bala”*. Este machismo ha generado un daño incalculable a las familias y a la comunidad; padres y familiares que han abandonado, maltratado, lesionado, violado y asesinado a sus hijos(as) y otros familiares en todos estos años anteriores es el reflejo más importante de lo expuesto.

- **La violencia asociada al consumo de alcohol**, sobretodo al no haber restricciones y/o limitaciones para su venta y consumo todos los días, especialmente los fines de semana y días festivos en que se puede beber en discotecas, bares y otros lugares hasta el día siguiente.
- **La aceptación de la violencia** por la sociedad en diversas formas: cine y televisión que siempre han expuesto películas con altos contenidos de violencia; libros, juguetes, etc.
- **La pobreza y el analfabetismo.**
- **La intolerancia** de ciertas personas o grupos de dirimir sus diferencias o competencia por mercados por medio del razonamiento o de la ley, ocupando medios violentos a todas luces delictivos para resolver estas situaciones o sus conflictos personales y enemistades.
- **La falta de involucramiento** de instituciones del estado (alcaldías, gobernaciones, ministerios de salud y educación, líderes comunales y otras instituciones) en esta temática, a tal grado que no han existido todos estos años comités de autoridades departamentales y municipales que hayan efectuado un diagnóstico de la violencia de su municipio y planes de prevención y educativos para disminuirla.
- La falta de confianza de la población en toda aquella persona que ha representado autoridad como son los padres, maestros, religiosos y autoridades, puesto que en un gran número de casos ellos han sido los maltratados, abusadores y delincuentes; es decir el enemigo de la autoridad ha sido la misma autoridad.
- Nunca se ha contado con unidades equipadas, personal médico y paramédico para atender casos de lesionados graves que requieren una atención inmediata en el lugar donde ocurrió el hecho; esto ha generado que muchas personas fallecen en el trayecto del lugar de la agresión al hospital y otros fallecen en los días posteriores.

Todo lo anteriormente expuesto son factores que han incidido en la violencia y su máxima expresión: los homicidios; estos factores negativos tendrán que ser controlados y disminuidos por todas las instituciones involucradas del estado, asociaciones de profesionales, ONG's, empresa privada y organismos internacionales de apoyo.

**Es necesario hacer conciencia** de que la PNC y la FGR aisladas y actuando solas no van a mejorar la situación delictiva del país y de que **la reponsabilidad de toda esta situación "no debe de recaer"** en el excelentísimo Sr. Presidente de La República, el Sr. Ministro de Seguridad, el Sr. Director de la PNC y el Sr. Fiscal General de la República, puesto que **es una responsabilidad que debe ser compartida**, también por muchas instituciones del estado entre las que están alcaldías, jueces, gobernaciones, comités de autoridades, ministerios, asociaciones de profesionales, partidos políticos, medios de comunicación, empresa privada, ONG, organismos internacionales de apoyo y sobretodo la familia y maestros.

**Decir que el gobierno no ha hecho esfuerzos para disminuir la violencia es no apegarse a la razón**, pues es notorio que han disminuido las extorsiones, los secuestros y tienden a bajar los homicidios; **pero es necesario el apoyo de los otros sectores del estado** ya que se ha **demostrado que cuando un municipio cuenta con el apoyo del**

**alcalde y de un comité de autoridades, se logra disminuir de una forma espectacular los índices de violencia** entre estos los homicidios, **ejemplo de esto lo tenemos en el municipio de Santa Tecla**, donde se creó un observatorio ciudadano, se crearon ciertas ordenanzas municipales de apoyo y prevención y se formó un comité de autoridades que discuten cada mes lo relativo a homicidios, accidentes de tránsito y otras formas de violencia.

**Esto debe ser tomado por todos los alcaldes de los municipios del país y de estar coordinado con el ejecutivo el apoyo a planes preventivos, educativos y correctivos para disminuir la violencia.**

Quiero referirme por último a que según acuerdo entre el Ministerio de Gobernación, Corte Suprema de Justicia, Fiscalía de La República, Policía Nacional Civil y El Instituto de Medicina Legal **se crea la Comisión de Homicidios** en el año 2005; **esto ha permitido mejorar extraordinariamente la captación y recolección de datos de los homicidios** ocurridos en el país a través de un registro único a tal grado que las 3 instituciones registraron en el año 2006 la cantidad de 3,928 homicidios (de lo cual hay actas firmadas por la FGR, PNC y el IML).

Algunas personalidades en forma particular, “investigadores” y grupos **han criticado abiertamente a la comisión de homicidios formada**, expresando que no hay datos confiables, que cada institución maneja cifras diferentes, etc; así lo han manifestado a los medios de comunicación, dejando entrever que los asiste toda una base técnica para sustentar este punto de vista.

**A todos ellos se les recomienda con todo el respeto que se acerquen** al Instituto de Medicina Legal **a conocer la base de datos** y la forma como se llevan los expedientes de los homicidios, las autopsias de estos y el registro único de homicidios llevado conjuntamente por las 3 instituciones y que **participen en la revisión mensual de la reunión de homicidios** para que conozcan los esfuerzos de mantener una base conjunta, **ya que hasta el momento actual ninguno de los que expresan estas críticas se han acercado a conocer el trabajo desarrollado.**

**Los libros presentados** han sido elaborados por el autor usando la base de homicidios que lleva el IML la cual ha sido cotejada en forma conjunta con la FGR y la PNC y la cual se encuentra dentro del programa Epi-Info diseñado por el CDC de Atlanta desde hace varios años, estas bases de datos del IML fueron hechas por el autor desde el año 1999, época en que se hizo una prueba piloto en el Departamento de San Miguel. La elaboración se ha hecho directamente desde la computadora programando esta con una serie de rutas que comprende toda la información por departamentos, municipios, colonias, barrios, cantones, caseríos y direcciones, teniendo el cuidado de que cuando la información lleve colonias, barrios y cantones y direcciones, esta información no sea repetitiva, es decir cuando aparecen colonias esta información no aparece ni en barrios ni cantones, solo aparece la dirección dentro de estas colonias y así es cuando se maneja la información por barrios y cantones; cuando se da información por solo direcciones, no se han considerado en los registros que pertenezcan estas direcciones a colonias, barrios y cantones.

Esta información ha sido completada con la información de cada una de las autopsias pertenecientes a los registros de levantamiento de cadáveres realizados por los (las) médicos(as) forenses y también ha sido revisada con otros formularios como son los libros de cadáveres y de autopsias llevados por los médicos forenses y en el departamento de San Miguel con el libro que lleva el auxiliar de autopsias, de esta forma se ha depurado mejor la base de datos.

La información mensualmente es cotejada en las sedes del IML con todos los pasos anteriores y luego llevada a la reunión mensual de la comisión de homicidios realizada en el Ministerio de Seguridad junto con el personal de la FGR y de la PNC donde se analiza y se llega a una cantidad igual de homicidios por departamentos de las tres instituciones.

**Este libro lleva la siguiente secuencia:** información de las variables epidemiológicas de los homicidios cometidos en el total país, información de las variables epidemiológicas por departamento, información de las variables epidemiológicas de los menores de edad; cuadros estadísticos de los homicidios por tipo de armas por grupos de edad y sexo y de los menores de edad y cuadros de otras variables; análisis epidemiológico de los homicidios cometidos en el país por departamento, municipio, lugares de agresión, y menores de edad, análisis de información realizada por investigadores donde involucra a la comisión de homicidios y trabajo de Femicidios presentado por el Jefe del IML de la Región Central Dr. Ernesto Méndez.

Dentro de la información por departamento van descritos en cada uno de los municipios lo siguiente: frecuencia de homicidios según lugar donde ocurrió la agresión por colonias, barrios y cantones con sus respectivas direcciones y tipo de arma utilizada, direcciones solas registradas y descripción de algunos hechos violentos.

Finalmente doy el agradecimiento a todos los miembros de la comisión de homicidios (FGR, PNC, IML), médicos(as) forenses, al personal digitador y técnico de Estadísticas Forenses especialmente al ingeniero Herbert Fernández y al Sr. Jose Luis Jacobo, a la Licda Marta Araceli Guerrero por sus gestiones administrativas, a directores de las instituciones que forman la comisión de homicidios, a la Corte Suprema de Justicia y a la Dirección del Instituto de Medicina Legal por el apoyo recibido.

Atentamente

**Dr. Fabio Molina Vaquerano**  
**Jefe de la Unidad de Estadísticas Forenses**  
**Instituto de Medicina Legal**

# HOMICIDIOS OCURRIDOS EN EL SALVADOR DURANTE EL AÑO 2006 SEGÚN BASE CONJUNTA ENTRE LA PNC, FGR Y EL IML

## FRECUENCIA DE HOMICIDIOS

### POR EDAD

EDAD	Frec	Porcent	Acum
0	14	0.4%	0.4%
2	2	0.1%	0.4%
3	1	0.0%	0.4%
4	1	0.0%	0.5%
6	4	0.1%	0.6%
7	2	0.1%	0.6%
8	4	0.1%	0.7%
9	1	0.0%	0.8%
11	3	0.1%	0.8%
12	10	0.3%	1.1%
13	12	0.3%	1.4%
14	28	0.7%	2.1%
15	74	1.9%	4.1%
16	93	2.4%	6.5%
17	154	4.0%	10.5%
18	148	3.8%	14.3%
19	129	3.4%	17.7%
20	262	6.8%	24.5%
21	148	3.8%	28.3%
22	167	4.3%	32.7%
23	167	4.3%	37.0%
24	180	4.7%	41.7%
25	283	7.4%	49.0%
26	179	4.7%	53.7%
27	155	4.0%	57.7%
28	130	3.4%	61.1%
29	120	3.1%	64.2%
30	171	4.4%	68.7%
31	77	2.0%	70.7%
32	82	2.1%	72.8%
33	72	1.9%	74.7%
34	63	1.6%	76.3%
35	102	2.7%	79.0%
36	61	1.6%	80.5%
37	52	1.4%	81.9%
38	49	1.3%	83.2%
39	40	1.0%	84.2%
40	63	1.6%	85.8%
41	27	0.7%	86.5%
42	35	0.9%	87.4%
43	39	1.0%	88.5%
44	24	0.6%	89.1%
45	49	1.3%	90.4%
46	22	0.6%	90.9%
47	20	0.5%	91.5%
48	30	0.8%	92.2%
49	14	0.4%	92.6%
50	25	0.6%	93.2%
51	8	0.2%	93.5%
52	24	0.6%	94.1%
53	17	0.4%	94.5%
54	15	0.4%	94.9%
55	18	0.5%	95.4%

56		19	0.5%	95.9%
57		12	0.3%	96.2%
58		12	0.3%	96.5%
59		3	0.1%	96.6%
60		15	0.4%	97.0%
61		9	0.2%	97.2%
62		9	0.2%	97.4%
63		5	0.1%	97.6%
64		10	0.3%	97.8%
65		19	0.5%	98.3%
66		7	0.2%	98.5%
67		2	0.1%	98.5%
68		10	0.3%	98.8%
69		3	0.1%	98.9%
70		10	0.3%	99.1%
71		2	0.1%	99.2%
72		5	0.1%	99.3%
73		2	0.1%	99.4%
74		1	0.0%	99.4%
75		6	0.2%	99.6%
76		1	0.0%	99.6%
77		2	0.1%	99.6%
78		2	0.1%	99.7%
79		1	0.0%	99.7%
80		3	0.1%	99.8%
83		2	0.1%	99.8%
84		1	0.0%	99.9%
85		1	0.0%	99.9%
89		2	0.1%	99.9%
90		1	0.0%	100.0%
98		1	0.0%	100.0%

-----+-----  
 Total | 3848 100.0%

Total	Suma	Media	Varianza	Desv est	Error est
3848	111409	28.952	147.646	12.151	0.196
Mínimo	Percen.25	Mediana	Percen.75	Máximo	Moda
0.000	21.000	26.000	34.000	98.000	25.000

La T de Student es válida si la media difiere de cero.  
 Estadístico T = 147.806, gl = 3847 valor-p = 0.00000

**"EDAD IGNORADA FUERON 80 CASOS DE VICTIMAS"**

**TABLA DE HOMICIDIOS POR EDAD Y SEXO**

EDAD	F	M	Total
0	8	6	14
2	1	1	2
3	1	0	1
4	0	1	1
6	2	2	4
7	2	0	2
8	1	3	4
9	0	1	1
11	0	3	3
12	4	6	10
13	6	6	12
14	10	18	28
15	15	59	74
16	15	78	93
17	24	130	154
18	26	122	148
19	3	126	129
20	33	229	262
21	11	137	148
22	10	157	167
23	12	155	167
24	12	168	180
25	23	260	283
26	11	168	179
27	13	142	155
28	9	121	130
29	6	114	120
30	16	155	171
31	6	71	77
32	8	74	82
33	8	64	72
34	4	59	63
35	12	90	102
36	10	51	61
37	2	50	52
38	8	41	49
39	5	35	40
40	9	54	63
41	5	22	27
42	2	33	35
43	5	34	39
44	3	21	24
45	8	41	49
46	3	19	22
47	4	16	20
48	4	26	30
49	2	12	14
50	4	21	25
51	0	8	8
52	6	18	24
53	3	14	17
54	1	14	15
55	0	18	18
56	1	18	19
57	2	10	12
58	4	8	12
59	0	3	3
60	2	13	15
61	1	8	9
62	2	7	9

63		1	4		5
64		0	10		10
65		1	18		19
66		1	6		7
67		0	2		2
68		1	9		10
69		0	3		3
70		1	9		10
71		0	2		2
72		1	4		5
73		0	2		2
74		0	1		1
75		3	3		6
76		0	1		1
77		0	2		2
78		1	1		2
79		0	1		1
80		2	1		3
83		0	2		2
84		1	0		1
85		1	0		1
89		0	2		2
90		0	1		1
98		1	0		1
-----+-----+-----					
Total		423	3425		3848

**EDAD IGNORADA FUERON 14 VICTIMAS DEL SEXO FEMENINO,7 DE SEXO INDETERMINADO Y 59 DEL SEXO MASCULINO"**

**FRECUENCIA DE HOMICIDIOS POR GRUPOS DE EDAD**

GRUPOSEDAD	Frec	Porcent	Acum	
1-4		4	0.1%	0.1%
10-14		53	1.3%	1.5%
15-19		598	15.2%	16.7%
20-24		924	23.5%	40.2%
25-29		867	22.1%	62.3%
30-34		465	11.8%	74.1%
35-39		304	7.7%	81.8%
40-44		188	4.8%	86.6%
45-49		135	3.4%	90.1%
5-9		11	0.3%	90.4%
50-54		89	2.3%	92.6%
55-59		64	1.6%	94.2%
60-64		48	1.2%	95.5%
65 A +		84	2.1%	97.6%
<1		14	0.4%	98.0%
EDAD IGNOR		80	2.0%	100.0%
-----+-----+-----				
Total		3928	100.0%	

**TABLAS DE HOMICIDIOS POR EDAD Y SEXO**

GRUPOSEDAD	SEXO			Total		
	F	I	M			
1-4		2	0	2		4
10-14		20	0	33		53
15-19		83	0	515		598
20-24		78	0	846		924

25-29		62	0	805		867
30-34		42	0	423		465
35-39		37	0	267		304
40-44		24	0	164		188
45-49		21	0	114		135
5-9		5	0	6		11
50-54		14	0	75		89
55-59		7	0	57		64
60-64		6	0	42		48
65 A +		14	0	70		84
<1		8	0	6		14
EDAD IGNOR		14	7	59		80
-----+-----+-----						
Total		437	7	3484		3928

**FRECUENCIA DE HOMICIDIOS POR SEXO**

SEXO		Frec	Porcent	Acum
-----+-----				
F		437	11.1%	11.1%
I		7	0.2%	11.3%
M		3484	88.7%	100.0%
-----+-----				
Total		3928	100.0%	

**FRECUENCIA DE HOMICIDIOS POR DEPARTAMENTO DE RECONOCIMIENTO**

DEPTOLEV		Frec	Porcent	Acum
-----+-----				
AHUACHAPAN		97	2.5%	2.5%
CABAÑAS		67	1.7%	4.2%
CHALATENANGO		32	0.8%	5.0%
CUSCATLAN		113	2.9%	7.9%
LA LIBERTAD		640	16.3%	24.2%
LA PAZ		162	4.1%	28.3%
LA UNION		77	2.0%	30.2%
MORAZAN		23	0.6%	30.8%
SAN MIGUEL		276	7.0%	37.9%
SAN SALVADOR		1536	39.1%	77.0%
SAN VICENTE		53	1.3%	78.3%
SANTA ANA		415	10.6%	88.9%
SONSONATE		311	7.9%	96.8%
USULUTAN		126	3.2%	100.0%
-----+-----				
Total		3928	100.0%	

**FRECUENCIA DE HOMICIDIOS POR MUNICIPIO DE RECONOCIMIENTO**

MPIO DE LEVANTAMIENTO		Frec	Porcent	Acum
-----+-----				
ACAJUTLA		25	0.6%	0.6%
AGUA CALIENTE		1	0.0%	0.7%
AGUILARES		32	0.8%	1.5%
AHUACHAPAN		39	1.0%	2.5%
ALEGRIA		5	0.1%	2.6%
ANAMOROS		2	0.1%	2.6%
ANTIGUO CUSCATLAN		13	0.3%	3.0%
APANECA		3	0.1%	3.1%
APASTEPEQUE		2	0.1%	3.1%
APOPA		147	3.7%	6.8%
ARAMBALA		1	0.0%	6.9%

ARMENIA		41	1.0%	7.9%
ATACO		5	0.1%	8.0%
ATIQUIZAYA		14	0.4%	8.4%
AYUTUXTEPEQUE		12	0.3%	8.7%
BERLIN		2	0.1%	8.8%
BOLIVAR		1	0.0%	8.8%
CACAOPERA		1	0.0%	8.8%
CALUCO		2	0.1%	8.9%
CANDELARIA DE LA FRONTERA		8	0.2%	9.1%
CAROLINA		1	0.0%	9.1%
CHALATENANGO		8	0.2%	9.3%
CHALCHUAPA		57	1.5%	10.7%
CHALPETIQUE		1	0.0%	10.8%
CHILTIUPAN		1	0.0%	10.8%
CHINAMECA		6	0.2%	10.9%
CHIRILAGUA		4	0.1%	11.0%
CITALA		1	0.0%	11.1%
CIUDAD ARCE		55	1.4%	12.5%
CIUDAD BARRIOS		16	0.4%	12.9%
CIUDAD DELGADO		86	2.2%	15.1%
CIUDAD VICTORIA		1	0.0%	15.1%
COATEPEQUE		26	0.7%	15.8%
COJUTEPEQUE		43	1.1%	16.9%
COLON		149	3.8%	20.6%
COMASAGUA		8	0.2%	20.9%
CONCEPCION BATRES		3	0.1%	20.9%
CONCEPCION DE		5	0.1%	21.1%
CONCHAGUA		8	0.2%	21.3%
CORINTO		3	0.1%	21.3%
CUISNAHUAT		1	0.0%	21.4%
CUSCATANCINGO		42	1.1%	22.4%
CUYULTITAN		3	0.1%	22.5%
EL CARMEN		3	0.1%	22.6%
EL CARMEN CUSCATLAN		4	0.1%	22.7%
EL CONGO		25	0.6%	23.3%
EL DIVISADERO		3	0.1%	23.4%
EL PAISNAL		16	0.4%	23.8%
EL PARAISO		1	0.0%	23.8%
EL PORVENIR		3	0.1%	23.9%
EL REFUGIO		4	0.1%	24.0%
EL SAUCE		2	0.1%	24.1%
EL TRANSITO		3	0.1%	24.1%
EREGUAYQUIN		3	0.1%	24.2%
ESTANZUELAS		4	0.1%	24.3%
GUACOTECTI		2	0.1%	24.4%
GUATAJIAGUA		1	0.0%	24.4%
GUAYMANGO		2	0.1%	24.4%
GUAZAPA		16	0.4%	24.8%
HUIZUCAR		7	0.2%	25.0%
ILOBASCO		29	0.7%	25.8%
ILOPANGO		106	2.7%	28.5%
INTIPUCA		4	0.1%	28.6%
IZALCO		20	0.5%	29.1%
JAYAQUE		21	0.5%	29.6%
JIQUILISCO		24	0.6%	30.2%
JOATECA		1	0.0%	30.2%
JOCORO		2	0.1%	30.3%
JUAYUA		10	0.3%	30.5%
JUCUAPA		5	0.1%	30.7%
JUCUARAN		3	0.1%	30.8%
JUJUTLA		9	0.2%	31.0%
JUTIAPA		1	0.0%	31.0%
LA LAGUNA		1	0.0%	31.0%

LA LIBERTAD		35	0.9%	31.9%
LA UNION		21	0.5%	32.5%
LAS VUELTAS		1	0.0%	32.5%
LISLIQUE		2	0.1%	32.5%
LOLOTIQUE		2	0.1%	32.6%
LOLOTIQUILLO		1	0.0%	32.6%
MEJICANOS		97	2.5%	35.1%
MERCEDES UMAÑA		2	0.1%	35.1%
METAPAN		16	0.4%	35.5%
MONCAGUA		5	0.1%	35.7%
MONTE SAN JUAN		2	0.1%	35.7%
NAHUIZALCO		28	0.7%	36.4%
NAHULINGO		19	0.5%	36.9%
NEJAPA		31	0.8%	37.7%
NUEVA CONCEPCION		13	0.3%	38.0%
NUEVA EDEN DE SAN JUAN		1	0.0%	38.1%
NUEVA GRANADA		1	0.0%	38.1%
NUEVA GUADALUPE		6	0.2%	38.2%
NUEVA SAN SALVADOR		99	2.5%	40.8%
NUEVA TRINIDAD		1	0.0%	40.8%
NUEVO CUSCATLAN		4	0.1%	40.9%
OLOCUILTA		21	0.5%	41.4%
OZATLAN		2	0.1%	41.5%
PANCHIMALCO		27	0.7%	42.2%
PASAQUINA		8	0.2%	42.4%
PERQUIN		1	0.0%	42.4%
POLOROS		1	0.0%	42.4%
POTONICO		1	0.0%	42.4%
PUERTO EL TRIUNFO		10	0.3%	42.7%
QUELEPA		1	0.0%	42.7%
QUEZALTEPEQUE		84	2.1%	44.9%
ROSARIO CUSCATLAN		2	0.1%	44.9%
ROSARIO DE LA PAZ		3	0.1%	45.0%
ROSARIO DE MORA		6	0.2%	45.1%
S ANTONIO DEL MONTE		24	0.6%	45.7%
S BARTOLOME PERULAPIA		1	0.0%	45.8%
S LUIS LA HERRADURA		14	0.4%	46.1%
S MIGUEL DE MERCEDES		1	0.0%	46.2%
S SEBASTIAN SALITRILLO		9	0.2%	46.4%
SACACOYO		18	0.5%	46.8%
SALCOATITAN		2	0.1%	46.9%
SAN ALEJO		8	0.2%	47.1%
SAN ANTONIO MASAHUAT		2	0.1%	47.1%
SAN ANTONIO PAJONAL		2	0.1%	47.2%
SAN BUENAVENTURA		1	0.0%	47.2%
SAN CRISTOBAL		2	0.1%	47.3%
SAN ESTEBAN CATARINA		2	0.1%	47.3%
SAN FCO MENENDEZ		9	0.2%	47.6%
SAN FRANCISCO		8	0.2%	47.8%
SAN GERARDO		1	0.0%	47.8%
SAN IGNACIO		1	0.0%	47.8%
SAN ISIDRO		1	0.0%	47.8%
SAN JORGE		2	0.1%	47.9%
SAN JOSE VILLANUEVA		4	0.1%	48.0%
SAN JUAN NONUALCO		9	0.2%	48.2%
SAN JUAN OPICO		88	2.2%	50.5%
SAN JUAN TALPA		2	0.1%	50.5%
SAN JULIAN		6	0.2%	50.7%
SAN LUIS DE LA REINA		1	0.0%	50.7%
SAN LUIS TALPA		16	0.4%	51.1%
SAN MARCOS		37	0.9%	52.0%
SAN MARTIN		36	0.9%	53.0%
SAN MATIAS		4	0.1%	53.1%

SAN MIGUEL		225	5.7%	58.8%
SAN MIGUEL TEPEZONTES		1	0.0%	58.8%
SAN PABLO TACACHICO		3	0.1%	58.9%
SAN PEDRO MASASAHUAT		15	0.4%	59.3%
SAN PEDRO NONUALCO		1	0.0%	59.3%
SAN PEDRO PERULAPAN		38	1.0%	60.3%
SAN RAFAEL CEDROS		1	0.0%	60.3%
SAN RAFAEL OBRAJUELO		7	0.2%	60.5%
SAN RAFAEL ORIENTE		1	0.0%	60.5%
SAN RAMON		4	0.1%	60.6%
SAN SALVADOR		522	13.3%	73.9%
SAN SEBASTIAN		5	0.1%	74.0%
SAN VICENTE		24	0.6%	74.6%
SANTA ANA		264	6.7%	81.3%
SANTA CLARA		1	0.0%	81.4%
SANTA ELENA		2	0.1%	81.4%
SANTA MARIA		10	0.3%	81.7%
SANTA MARIA OSTUMA		2	0.1%	81.7%
SANTA ROSA DE LIMA		9	0.2%	82.0%
SANTIAGO DE MARIA		4	0.1%	82.1%
SANTIAGO DE LA FRONTERA		2	0.1%	82.1%
SANTIAGO NONUALCO		10	0.3%	82.4%
SANTIAGO TEXACUNGO		12	0.3%	82.7%
SANTO DOMINGO		4	0.1%	82.8%
SANTO TOMAS		19	0.5%	83.2%
SENSUNTEPEQUE		32	0.8%	84.1%
SOCIEDAD		2	0.1%	84.1%
SONSONATE		117	3.0%	87.1%
SONZACATE		11	0.3%	87.4%
SOYAPANGO		248	6.3%	93.7%
STA CATARINA MASAHUAT		2	0.1%	93.7%
SUCHITOTO		12	0.3%	94.0%
TACUBA		12	0.3%	94.3%
TALNIQUE		6	0.2%	94.5%
TAMANIQUE		3	0.1%	94.6%
TECAPAN		1	0.0%	94.6%
TECOLUCA		17	0.4%	95.0%
TEJUTEPEQUE		1	0.0%	95.1%
TEJUTLA		1	0.0%	95.1%
TENANCINGO		4	0.1%	95.2%
TEOTEPEQUE		3	0.1%	95.3%
TEPECOYO		12	0.3%	95.6%
TEPETITAN		1	0.0%	95.6%
TEXISTEPEQUE		4	0.1%	95.7%
TONACATEPEQUE		44	1.1%	96.8%
USULUTAN		43	1.1%	97.9%
YAYANTIQUE		1	0.0%	97.9%
YUCUAIQUIN		2	0.1%	98.0%
ZACATECOLUCA		56	1.4%	99.4%
ZARAGOZA		23	0.6%	100.0%
-----				
Total		3928	100.0%	

**FRECUENCIA DE HOMICIDIOS POR LUGAR DE RECO****NOCIMIENTO**

LUGAR LEVANTAMIENTO		Frec	Porcent	Acum
-----				
AUTOBUS		46	1.2%	1.2%
BARRANCO		11	0.3%	1.5%
BARTOLINAS DE P.N.C.		2	0.1%	1.5%
BODEGA		3	0.1%	1.6%
CAFETAL		15	0.4%	2.0%

CAFETERIA		2	0.1%	2.0%
CALLE		615	15.7%	17.7%
CANCHA DE FUTBOL		30	0.8%	18.4%
CARRETERA		222	5.7%	24.1%
CASA CONOCIDA		36	0.9%	25.0%
CASA PROPIA		242	6.2%	31.2%
CAÑAL		17	0.4%	31.6%
CEMENTERIO		10	0.3%	31.8%
CENTRO COMERCIAL		3	0.1%	31.9%
CERVECERIA		18	0.5%	32.4%
COMEDOR		2	0.1%	32.4%
CRUZ ROJA		37	0.9%	33.4%
CRUZ VERDE		1	0.0%	33.4%
CTRO DE READAPTACION		1	0.0%	33.4%
CTRO PENAL		17	0.4%	33.9%
EXPENDIO DE LICOR		3	0.1%	33.9%
FARMACIA		1	0.0%	34.0%
FINCA		134	3.4%	37.4%
HACIENDA		46	1.2%	38.5%
HOSP.ESPEC.ISSS		1	0.0%	38.6%
HOSP.MQ.ISSS		3	0.1%	38.6%
HOSP.NAC.BLOOM		4	0.1%	38.7%
HOSP.NAC.NEUMOLOGICO		3	0.1%	38.8%
HOSP.NAC.PSIQUIATRICO		1	0.0%	38.8%
HOSP.NAC.ROSALES		235	6.0%	44.8%
HOSP.NAC.SAN.BARTOLO		55	1.4%	46.2%
HOSP.NAC.SOYAPANGO		59	1.5%	47.7%
HOSP.NAC.ZACAMIL		50	1.3%	49.0%
HOSPEDAJE		5	0.1%	49.1%
HOSPITAL MILITAR		2	0.1%	49.2%
HOSPITAL PRIVADO		3	0.1%	49.3%
HOTEL		5	0.1%	49.4%
JUEGO DE MAQUINITAS		2	0.1%	49.4%
LAGO		1	0.0%	49.5%
LAGUNA		2	0.1%	49.5%
LUGAR DE TRABAJO		7	0.2%	49.7%
LUGAR NO ESPECIFICADO		50	1.3%	50.9%
MB TRANS COLECT		1	0.0%	50.9%
MERCADO		9	0.2%	51.1%
OTRO HOSP ISSS		39	1.0%	52.1%
OTRO HOSP NACIONAL		348	8.8%	60.9%
OTRO NEGOCIO		8	0.2%	61.3%
OTRO VEHICULO		28	0.7%	62.0%
PARQUE		11	0.3%	62.3%
PARQUEO		17	0.4%	62.7%
PASAJE DE BARRIO		1	0.0%	62.7%
PASAJE DE COLONIA		70	1.8%	64.5%
PLAYA		5	0.1%	64.6%
PREDIO BALDIO		113	2.9%	67.5%
PUPUSERIA		5	0.1%	67.6%
QUEBRADA		32	0.8%	68.5%
RESTAURANTE		5	0.1%	68.6%
RIO		70	1.8%	70.4%
SEDE DEL I.M.L.		64	1.6%	72.0%
SUB SEDE I.M.L		8	0.2%	72.2%
TALLER		4	0.1%	72.3%
TERRENO		142	3.6%	75.9%
TIENDA		14	0.4%	76.3%
U DE S ISSS		4	0.1%	76.4%
U DE S MSPAS		43	1.1%	77.5%
VIA PUBLICA		885	22.5%	100.0%
-----				
Total		3928	100.0%	

**FRECUENCIA DE HOMICIDIOS POR AREA**  
**GEOGRAFICA DE RECONOCIMIENTO**

PROCEMURIO	Frec	Porcent	Acum
ND	6	0.2%	0.2%
R	1568	39.9%	40.1%
U	2354	59.9%	100.0%
Total	3928	100.0%	

**FRECUENCIA DE HOMICIDIOS POR FECHA**  
**DE RECONOCIMIENTO**

DIAMES	Frec	Porcent	Acum
01/01	12	0.3%	0.3%
02/01	5	0.1%	0.4%
03/01	5	0.1%	0.6%
04/01	9	0.2%	0.8%
05/01	5	0.1%	0.9%
06/01	11	0.3%	1.2%
07/01	12	0.3%	1.5%
08/01	11	0.3%	1.8%
09/01	10	0.3%	2.0%
10/01	12	0.3%	2.3%
11/01	8	0.2%	2.5%
12/01	13	0.3%	2.9%
13/01	6	0.2%	3.0%
14/01	10	0.3%	3.3%
15/01	14	0.4%	3.6%
16/01	15	0.4%	4.0%
17/01	12	0.3%	4.3%
18/01	13	0.3%	4.7%
19/01	8	0.2%	4.9%
20/01	11	0.3%	5.1%
21/01	13	0.3%	5.5%
22/01	7	0.2%	5.7%
23/01	19	0.5%	6.1%
24/01	9	0.2%	6.4%
25/01	8	0.2%	6.6%
26/01	2	0.1%	6.6%
27/01	11	0.3%	6.9%
28/01	9	0.2%	7.1%
29/01	13	0.3%	7.5%
30/01	11	0.3%	7.7%
31/01	10	0.3%	8.0%
01/02	7	0.2%	8.2%
02/02	6	0.2%	8.3%
03/02	10	0.3%	8.6%
04/02	7	0.2%	8.8%
05/02	8	0.2%	9.0%
06/02	6	0.2%	9.1%
07/02	11	0.3%	9.4%
08/02	7	0.2%	9.6%
09/02	8	0.2%	9.8%
10/02	13	0.3%	10.1%
11/02	10	0.3%	10.4%
12/02	15	0.4%	10.7%
13/02	5	0.1%	10.9%
14/02	10	0.3%	11.1%

15/02		9	0.2%	11.4%
16/02		9	0.2%	11.6%
17/02		8	0.2%	11.8%
18/02		11	0.3%	12.1%
19/02		9	0.2%	12.3%
20/02		8	0.2%	12.5%
21/02		7	0.2%	12.7%
22/02		11	0.3%	13.0%
23/02		8	0.2%	13.2%
24/02		8	0.2%	13.4%
25/02		10	0.3%	13.6%
26/02		6	0.2%	13.8%
27/02		10	0.3%	14.0%
28/02		13	0.3%	14.4%
01/03		8	0.2%	14.6%
02/03		8	0.2%	14.8%
03/03		12	0.3%	15.1%
04/03		7	0.2%	15.2%
05/03		13	0.3%	15.6%
06/03		12	0.3%	15.9%
07/03		9	0.2%	16.1%
08/03		11	0.3%	16.4%
09/03		13	0.3%	16.7%
10/03		9	0.2%	17.0%
11/03		7	0.2%	17.1%
12/03		9	0.2%	17.4%
13/03		5	0.1%	17.5%
14/03		7	0.2%	17.7%
15/03		12	0.3%	18.0%
16/03		15	0.4%	18.4%
17/03		5	0.1%	18.5%
18/03		18	0.5%	18.9%
19/03		16	0.4%	19.3%
20/03		6	0.2%	19.5%
21/03		14	0.4%	19.9%
22/03		4	0.1%	20.0%
23/03		11	0.3%	20.2%
24/03		5	0.1%	20.4%
25/03		14	0.4%	20.7%
26/03		11	0.3%	21.0%
27/03		9	0.2%	21.2%
28/03		11	0.3%	21.5%
29/03		10	0.3%	21.8%
30/03		9	0.2%	22.0%
31/03		1	0.0%	22.0%
01/04		10	0.3%	22.3%
02/04		13	0.3%	22.6%
03/04		14	0.4%	23.0%
04/04		10	0.3%	23.2%
05/04		9	0.2%	23.4%
06/04		9	0.2%	23.7%
07/04		8	0.2%	23.9%
08/04		14	0.4%	24.2%
09/04		12	0.3%	24.5%
10/04		9	0.2%	24.8%
11/04		12	0.3%	25.1%
12/04		15	0.4%	25.5%
13/04		8	0.2%	25.7%
14/04		12	0.3%	26.0%
15/04		8	0.2%	26.2%
16/04		7	0.2%	26.3%
17/04		6	0.2%	26.5%
18/04		7	0.2%	26.7%

19/04		10	0.3%	26.9%
20/04		9	0.2%	27.2%
21/04		11	0.3%	27.4%
22/04		8	0.2%	27.6%
23/04		10	0.3%	27.9%
24/04		7	0.2%	28.1%
25/04		10	0.3%	28.3%
26/04		8	0.2%	28.5%
27/04		8	0.2%	28.7%
28/04		10	0.3%	29.0%
29/04		12	0.3%	29.3%
30/04		17	0.4%	29.7%
01/05		15	0.4%	30.1%
02/05		7	0.2%	30.3%
03/05		10	0.3%	30.5%
04/05		11	0.3%	30.8%
05/05		5	0.1%	31.0%
06/05		17	0.4%	31.4%
07/05		10	0.3%	31.6%
08/05		14	0.4%	32.0%
09/05		15	0.4%	32.4%
10/05		4	0.1%	32.5%
11/05		9	0.2%	32.7%
12/05		8	0.2%	32.9%
13/05		11	0.3%	33.2%
14/05		26	0.7%	33.9%
15/05		13	0.3%	34.2%
16/05		11	0.3%	34.5%
17/05		17	0.4%	34.9%
18/05		17	0.4%	35.3%
19/05		9	0.2%	35.6%
20/05		9	0.2%	35.8%
21/05		14	0.4%	36.2%
22/05		17	0.4%	36.6%
23/05		9	0.2%	36.8%
24/05		10	0.3%	37.1%
25/05		6	0.2%	37.2%
26/05		12	0.3%	37.5%
27/05		8	0.2%	37.7%
28/05		22	0.6%	38.3%
29/05		9	0.2%	38.5%
30/05		12	0.3%	38.8%
31/05		7	0.2%	39.0%
01/06		12	0.3%	39.3%
02/06		11	0.3%	39.6%
03/06		16	0.4%	40.0%
04/06		5	0.1%	40.1%
05/06		11	0.3%	40.4%
06/06		10	0.3%	40.7%
07/06		6	0.2%	40.8%
08/06		15	0.4%	41.2%
09/06		7	0.2%	41.4%
10/06		16	0.4%	41.8%
11/06		9	0.2%	42.0%
12/06		11	0.3%	42.3%
13/06		5	0.1%	42.4%
14/06		10	0.3%	42.7%
15/06		6	0.2%	42.8%
16/06		14	0.4%	43.2%
17/06		13	0.3%	43.5%
18/06		9	0.2%	43.7%
19/06		14	0.4%	44.1%
20/06		23	0.6%	44.7%

21/06		12	0.3%	45.0%
22/06		12	0.3%	45.3%
23/06		4	0.1%	45.4%
24/06		9	0.2%	45.6%
25/06		10	0.3%	45.9%
26/06		8	0.2%	46.1%
27/06		12	0.3%	46.4%
28/06		13	0.3%	46.7%
29/06		22	0.6%	47.3%
30/06		15	0.4%	47.7%
01/07		12	0.3%	48.0%
02/07		14	0.4%	48.3%
03/07		16	0.4%	48.7%
04/07		10	0.3%	49.0%
05/07		12	0.3%	49.3%
06/07		12	0.3%	49.6%
07/07		13	0.3%	49.9%
08/07		19	0.5%	50.4%
09/07		8	0.2%	50.6%
10/07		11	0.3%	50.9%
11/07		11	0.3%	51.2%
12/07		16	0.4%	51.6%
13/07		9	0.2%	51.8%
14/07		8	0.2%	52.0%
15/07		8	0.2%	52.2%
16/07		12	0.3%	52.5%
17/07		9	0.2%	52.7%
18/07		12	0.3%	53.1%
19/07		19	0.5%	53.5%
20/07		14	0.4%	53.9%
21/07		10	0.3%	54.1%
22/07		13	0.3%	54.5%
23/07		10	0.3%	54.7%
24/07		10	0.3%	55.0%
25/07		15	0.4%	55.4%
26/07		11	0.3%	55.7%
27/07		9	0.2%	55.9%
28/07		9	0.2%	56.1%
29/07		11	0.3%	56.4%
30/07		13	0.3%	56.7%
31/07		13	0.3%	57.1%
01/08		11	0.3%	57.3%
02/08		16	0.4%	57.7%
03/08		13	0.3%	58.1%
04/08		9	0.2%	58.3%
05/08		20	0.5%	58.8%
06/08		18	0.5%	59.3%
07/08		21	0.5%	59.8%
08/08		8	0.2%	60.0%
09/08		12	0.3%	60.3%
10/08		9	0.2%	60.5%
11/08		9	0.2%	60.8%
12/08		14	0.4%	61.1%
13/08		10	0.3%	61.4%
14/08		14	0.4%	61.7%
15/08		10	0.3%	62.0%
16/08		12	0.3%	62.3%
17/08		11	0.3%	62.6%
18/08		8	0.2%	62.8%
19/08		13	0.3%	63.1%
20/08		17	0.4%	63.5%
21/08		6	0.2%	63.7%
22/08		11	0.3%	64.0%

23/08		19	0.5%	64.5%
24/08		10	0.3%	64.7%
25/08		11	0.3%	65.0%
26/08		5	0.1%	65.1%
27/08		10	0.3%	65.4%
28/08		20	0.5%	65.9%
29/08		11	0.3%	66.2%
30/08		12	0.3%	66.5%
31/08		19	0.5%	67.0%
01/09		14	0.4%	67.3%
02/09		12	0.3%	67.6%
03/09		17	0.4%	68.0%
04/09		11	0.3%	68.3%
05/09		11	0.3%	68.6%
06/09		10	0.3%	68.9%
07/09		4	0.1%	69.0%
08/09		10	0.3%	69.2%
09/09		8	0.2%	69.4%
10/09		10	0.3%	69.7%
11/09		11	0.3%	70.0%
12/09		10	0.3%	70.2%
13/09		9	0.2%	70.4%
14/09		18	0.5%	70.9%
15/09		15	0.4%	71.3%
16/09		8	0.2%	71.5%
17/09		6	0.2%	71.6%
18/09		12	0.3%	71.9%
19/09		8	0.2%	72.1%
20/09		7	0.2%	72.3%
21/09		5	0.1%	72.5%
22/09		12	0.3%	72.8%
23/09		11	0.3%	73.0%
24/09		15	0.4%	73.4%
25/09		9	0.2%	73.7%
26/09		6	0.2%	73.8%
27/09		11	0.3%	74.1%
28/09		11	0.3%	74.4%
29/09		10	0.3%	74.6%
30/09		13	0.3%	74.9%
01/10		20	0.5%	75.5%
02/10		12	0.3%	75.8%
03/10		21	0.5%	76.3%
04/10		7	0.2%	76.5%
05/10		16	0.4%	76.9%
06/10		20	0.5%	77.4%
07/10		11	0.3%	77.7%
08/10		7	0.2%	77.9%
09/10		5	0.1%	78.0%
10/10		9	0.2%	78.2%
11/10		11	0.3%	78.5%
12/10		5	0.1%	78.6%
13/10		7	0.2%	78.8%
14/10		10	0.3%	79.0%
15/10		11	0.3%	79.3%
16/10		13	0.3%	79.7%
17/10		15	0.4%	80.0%
18/10		10	0.3%	80.3%
19/10		12	0.3%	80.6%
20/10		11	0.3%	80.9%
21/10		7	0.2%	81.1%
22/10		14	0.4%	81.4%
23/10		10	0.3%	81.7%
24/10		12	0.3%	82.0%

25/10		10	0.3%	82.2%
26/10		5	0.1%	82.4%
27/10		11	0.3%	82.6%
28/10		16	0.4%	83.0%
29/10		15	0.4%	83.4%
30/10		13	0.3%	83.8%
31/10		7	0.2%	83.9%
01/11		10	0.3%	84.2%
02/11		9	0.2%	84.4%
03/11		9	0.2%	84.6%
04/11		13	0.3%	85.0%
05/11		14	0.4%	85.3%
06/11		9	0.2%	85.6%
07/11		17	0.4%	86.0%
08/11		13	0.3%	86.3%
09/11		17	0.4%	86.8%
10/11		18	0.5%	87.2%
11/11		12	0.3%	87.5%
12/11		7	0.2%	87.7%
13/11		14	0.4%	88.1%
14/11		19	0.5%	88.5%
15/11		12	0.3%	88.8%
16/11		12	0.3%	89.2%
17/11		9	0.2%	89.4%
18/11		12	0.3%	89.7%
19/11		16	0.4%	90.1%
20/11		5	0.1%	90.2%
21/11		9	0.2%	90.5%
22/11		10	0.3%	90.7%
23/11		5	0.1%	90.8%
24/11		3	0.1%	90.9%
25/11		10	0.3%	91.2%
26/11		9	0.2%	91.4%
27/11		8	0.2%	91.6%
28/11		11	0.3%	91.9%
29/11		10	0.3%	92.1%
30/11		12	0.3%	92.4%
01/12		11	0.3%	92.7%
02/12		9	0.2%	92.9%
03/12		13	0.3%	93.3%
04/12		19	0.5%	93.8%
05/12		9	0.2%	94.0%
06/12		11	0.3%	94.3%
07/12		14	0.4%	94.6%
08/12		15	0.4%	95.0%
09/12		7	0.2%	95.2%
10/12		10	0.3%	95.4%
11/12		2	0.1%	95.5%
12/12		9	0.2%	95.7%
13/12		8	0.2%	95.9%
14/12		4	0.1%	96.0%
15/12		9	0.2%	96.3%
16/12		8	0.2%	96.5%
17/12		10	0.3%	96.7%
18/12		7	0.2%	96.9%
19/12		7	0.2%	97.1%
20/12		5	0.1%	97.2%
21/12		8	0.2%	97.4%
22/12		10	0.3%	97.7%
23/12		19	0.5%	98.1%
24/12		11	0.3%	98.4%
25/12		15	0.4%	98.8%
26/12		13	0.3%	99.1%

27/12		5	0.1%	99.3%
28/12		5	0.1%	99.4%
29/12		7	0.2%	99.6%
30/12		6	0.2%	99.7%
31/12		11	0.3%	100.0%
-----+				
Total		3928	100.0%	

**FRECUENCIA DE HOMICIDIOS POR DIA  
DE RECONOCIMIENTO**

NOMB DIA LEV		Frec	Porcent	Acum
-----+				
DOMINGO		631	16.1%	16.1%
JUEVES		527	13.4%	29.5%
LUNES		560	14.3%	43.7%
MARTES		571	14.5%	58.3%
MIERCOLES		535	13.6%	71.9%
SABADO		584	14.9%	86.8%
VIERNES		520	13.2%	100.0%
-----+				
Total		3928	100.0%	

**FRECUENCIA DE HOMICIDIOS POR DEPARTAMEN  
TO DONDE OCURRIO EL HECHO**

DEPTO CUHE		Frec	Porcent	Acum
-----+				
AHUACHAPAN		113	2.9%	2.9%
CABAÑAS		75	1.9%	4.8%
CHALATENANGO		34	0.9%	5.7%
CUSCATLAN		131	3.3%	9.0%
LA LIBERTAD		666	17.0%	25.9%
LA PAZ		177	4.5%	30.4%
LA UNION		85	2.2%	32.6%
MORAZAN		27	0.7%	33.3%
SAN MIGUEL		261	6.6%	39.9%
SAN SALVADOR		1457	37.1%	77.0%
SAN VICENTE		50	1.3%	78.3%
SANTA ANA		396	10.1%	88.4%
SONSONATE		324	8.2%	96.6%
USULUTAN		132	3.4%	100.0%
-----+				
Total		3928	100.0%	

**TABLA DE HOMICIDIOS POR DEPARTAMENTO DONDE  
OCURRIO EL HECHO Y SEXO DE VICTIMAS**

DEPTO CUHE		SEXO			Total	
		F	I	M		
-----+						
AHUACHAPAN		13	0	100		113
CABAÑAS		9	0	66		75
CHALATENANGO		5	0	29		34
CUSCATLAN		15	0	116		131
LA LIBERTAD		82	3	581		666
LA PAZ		21	0	156		177
LA UNION		8	0	77		85
MORAZAN		2	0	25		27
SAN MIGUEL		26	0	235		261
SAN SALVADOR		177	3	1277		1457
SAN VICENTE		4	0	46		50

SANTA ANA		41	1	354		396
SONSONATE		27	0	297		324
USULUTAN		7	0	125		132
-----+-----+-----						
Total		437	7	3484		3928

**FRECUENCIA DE HOMICIDIOS POR MUNICIPIO**  
**DONDE OCURRIO EL HECHO**

MPIOOCUHE		Frec	Porcent	Acum
-----+-----+-----				
ACAJUTLA		31	0.8%	0.8%
AGUA CALIENTE		2	0.1%	0.8%
AGUILARES		35	0.9%	1.7%
AHUACHAPAN		41	1.0%	2.8%
ALEGRIA		5	0.1%	2.9%
ANAMOROS		2	0.1%	3.0%
ANTIGUO CUSCATLAN		17	0.4%	3.4%
APANECA		3	0.1%	3.5%
APASTEPEQUE		3	0.1%	3.5%
APOPA		165	4.2%	7.7%
ARAMBALA		1	0.0%	7.8%
ARMENIA		48	1.2%	9.0%
ATACO		5	0.1%	9.1%
ATIQUIZAYA		20	0.5%	9.6%
AYUTUXTEPEQUE		16	0.4%	10.0%
BERLIN		3	0.1%	10.1%
BOLIVAR		1	0.0%	10.1%
CACAOPERA		1	0.0%	10.2%
CALUCO		2	0.1%	10.2%
CANDELARIA FRONTERA		10	0.3%	10.5%
CAROLINA		2	0.1%	10.5%
CHALATENANGO		10	0.3%	10.8%
CHALCHUAPA		56	1.4%	12.2%
CHALPETIQUE		1	0.0%	12.2%
CHILTIUPAN		1	0.0%	12.2%
CHINAMECA		8	0.2%	12.4%
CHIRILAGUA		5	0.1%	12.6%
CINQUERA		1	0.0%	12.6%
CITALA		1	0.0%	12.6%
CIUDAD ARCE		61	1.6%	14.2%
CIUDAD BARRIOS		16	0.4%	14.6%
CIUDAD DELGADO		105	2.7%	17.3%
CIUDAD VICTORIA		2	0.1%	17.3%
COATEPEQUE		28	0.7%	18.0%
COJUTEPEQUE		44	1.1%	19.1%
COLON		152	3.9%	23.0%
COMACARAN		1	0.0%	23.0%
COMASAGUA		9	0.2%	23.3%
CONCEPCION BATRES		4	0.1%	23.4%
CONCEPCION DE ORIENTE		5	0.1%	23.5%
CONCHAGUA		11	0.3%	23.8%
CORINTO		4	0.1%	23.9%
CUISNAHUAT		1	0.0%	23.9%
CUSCATANCINGO		49	1.2%	25.2%
CUYULTITAN		4	0.1%	25.3%
EL CARMEN		3	0.1%	25.3%
EL CARMEN CUSCATLAN		4	0.1%	25.4%
EL CONGO		27	0.7%	26.1%
EL DIVISADERO		3	0.1%	26.2%
EL PAISNAL		17	0.4%	26.6%
EL PARAISO		1	0.0%	26.7%
EL PORVENIR		3	0.1%	26.7%
EL REFUGIO		6	0.2%	26.9%

EL SAUCE		2	0.1%	26.9%
EL TRANSITO		4	0.1%	27.0%
EREGUAYQUIN		3	0.1%	27.1%
ESTANZUELAS		4	0.1%	27.2%
GUACOTECTI		2	0.1%	27.3%
GUATAJIAGUA		3	0.1%	27.3%
GUAYMANGO		2	0.1%	27.4%
GUAZAPA		17	0.4%	27.8%
HUIZUCAR		7	0.2%	28.0%
ILOBASCO		33	0.8%	28.8%
ILOPANGO		84	2.1%	31.0%
INTIPUCA		4	0.1%	31.1%
IZALCO		23	0.6%	31.7%
JAYAQUE		23	0.6%	32.3%
JIQUILISCO		24	0.6%	32.9%
JOATECA		1	0.0%	32.9%
JOCORO		3	0.1%	33.0%
JUAYUA		14	0.4%	33.3%
JUCUAPA		6	0.2%	33.5%
JUCUARAN		4	0.1%	33.6%
JUJUTLA		11	0.3%	33.9%
JUTIAPA		1	0.0%	33.9%
LA LAGUNA		1	0.0%	33.9%
LA LIBERTAD		38	1.0%	34.9%
LA UNION		24	0.6%	35.5%
LAS VUELTAS		1	0.0%	35.5%
LISLIQUE		3	0.1%	35.6%
LOLOTIQUE		3	0.1%	35.7%
LOLOTIQUILLO		1	0.0%	35.7%
MEJICANOS		76	1.9%	37.6%
MERCEDES UMAÑA		3	0.1%	37.7%
METAPAN		20	0.5%	38.2%
MONCAGUA		5	0.1%	38.3%
MONTE SAN JUAN		2	0.1%	38.4%
NAHUIZALCO		37	0.9%	39.3%
NAHULINGO		22	0.6%	39.9%
NEJAPA		35	0.9%	40.8%
NUEVA CONCEPCION		12	0.3%	41.1%
NUEVA EDEN DE S JUAN		1	0.0%	41.1%
NUEVA ESPARTA		1	0.0%	41.1%
NUEVA GRANADA		1	0.0%	41.2%
NUEVA GUADALUPE		3	0.1%	41.2%
NUEVA SAN SALVADOR		64	1.6%	42.9%
NUEVA TRINIDAD		1	0.0%	42.9%
NUEVO CUSCATLAN		4	0.1%	43.0%
OLOCUILTA		28	0.7%	43.7%
ORATORIO CONCEPCION		1	0.0%	43.7%
OZATLAN		2	0.1%	43.8%
PANCHIMALCO		27	0.7%	44.5%
PASAQUINA		10	0.3%	44.7%
POLOROS		1	0.0%	44.8%
POTONICO		1	0.0%	44.8%
PUERTO EL TRIUNFO		10	0.3%	45.0%
QUELEPA		1	0.0%	45.1%
QUEZALTEPEQUE		103	2.6%	47.7%
ROSARIO CUSCATLAN		2	0.1%	47.7%
ROSARIO DE LA PAZ		3	0.1%	47.8%
ROSARIO DE MORA		6	0.2%	48.0%
S ANTONIO DEL MONTE		27	0.7%	48.7%
S BARTOLOME PERULAPIA		1	0.0%	48.7%
S CAYETANO ISTEPEQUE		1	0.0%	48.7%
S LUIS LA HERRADURA		15	0.4%	49.1%
S MIGUEL DE MERCEDES		1	0.0%	49.1%

S SEBASTIAN SALITR		10	0.3%	49.4%
SACACOYO		21	0.5%	49.9%
SALCOATITAN		2	0.1%	49.9%
SAN AGUSTIN		1	0.0%	50.0%
SAN ALEJO		9	0.2%	50.2%
SAN ANTONIO MASAHUAT		2	0.1%	50.3%
SAN ANTONIO PAJONAL		2	0.1%	50.3%
SAN BUENAVENTURA		1	0.0%	50.3%
SAN CRISTOBAL		2	0.1%	50.4%
SAN ESTEBAN CATARINA		2	0.1%	50.4%
SAN FCO MENENDEZ		13	0.3%	50.8%
SAN FRANCISCO GOTERA		8	0.2%	51.0%
SAN FRANCISCO JAVIER		1	0.0%	51.0%
SAN GERARDO		1	0.0%	51.0%
SAN IGNACIO		1	0.0%	51.0%
SAN ISIDRO		1	0.0%	51.1%
SAN JORGE		2	0.1%	51.1%
SAN JOSE GUAYABAL		2	0.1%	51.2%
SAN JOSE VILLANUEVA		4	0.1%	51.3%
SAN JUAN NONUALCO		9	0.2%	51.5%
SAN JUAN OPICO		101	2.6%	54.1%
SAN JUAN TALPA		2	0.1%	54.1%
SAN JULIAN		6	0.2%	54.3%
SAN LUIS DE LA REINA		1	0.0%	54.3%
SAN LUIS TALPA		18	0.5%	54.8%
SAN MARCOS		47	1.2%	56.0%
SAN MARTIN		54	1.4%	57.3%
SAN MATIAS		4	0.1%	57.4%
SAN MIGUEL		205	5.2%	62.7%
SAN MIGUEL TEPEZONTE		1	0.0%	62.7%
SAN PABLO TACACHICO		4	0.1%	62.8%
SAN PEDRO MASAHUAT		17	0.4%	63.2%
SAN PEDRO NONUALCO		1	0.0%	63.2%
SAN PEDRO PERULAPAN		45	1.1%	64.4%
SAN RAFAEL CEDROS		2	0.1%	64.4%
SAN RAFAEL OBRAJUELO		8	0.2%	64.6%
SAN RAFAEL ORIENTE		1	0.0%	64.7%
SAN RAMON		5	0.1%	64.8%
SAN SALVADOR		377	9.6%	74.4%
SAN SEBASTIAN		5	0.1%	74.5%
SAN VICENTE		17	0.4%	74.9%
SANTA ANA		234	6.0%	80.9%
SANTA CLARA		1	0.0%	80.9%
SANTA CRUZ MICHAPA		1	0.0%	81.0%
SANTA ELENA		2	0.1%	81.0%
SANTA MARIA		10	0.3%	81.3%
SANTA MARIA OSTUMA		2	0.1%	81.3%
SANTA ROSA DE LIMA		6	0.2%	81.5%
SANTIAGO DE MARIA		4	0.1%	81.6%
SANTIAGO FRONTERA		2	0.1%	81.6%
SANTIAGO NONUALCO		14	0.4%	82.0%
SANTIAGO TEXACUANGOS		12	0.3%	82.3%
SANTO DOMINGO		1	0.0%	82.3%
SANTO DOMINGO GUZMAN		3	0.1%	82.4%
SANTO TOMAS		21	0.5%	82.9%
SENSUNTEPEQUE		34	0.9%	83.8%
SESORI		1	0.0%	83.8%
SOCIEDAD		2	0.1%	83.9%
SONSONATE		92	2.3%	86.2%
SONZACATE		13	0.3%	86.5%
SOYAPANGO		262	6.7%	93.2%
STA CATARINA MASAHUAT		2	0.1%	93.3%
STA ISABEL ISHUATAN		1	0.0%	93.3%

SUCHITOTO		14	0.4%	93.6%
TACUBA		12	0.3%	93.9%
TALNIQUE		7	0.2%	94.1%
TAMANIQUE		3	0.1%	94.2%
TECAPAN		1	0.0%	94.2%
TECOLUCA		19	0.5%	94.7%
TEJUTEPEQUE		1	0.0%	94.7%
TEJUTLA		2	0.1%	94.8%
TENANCINGO		6	0.2%	94.9%
TEOTEPEQUE		3	0.1%	95.0%
TEPECOYO		12	0.3%	95.3%
TEPETITAN		1	0.0%	95.3%
TEXISTEPEQUE		4	0.1%	95.4%
TONACATEPEQUE		52	1.3%	96.8%
USULUTAN		43	1.1%	97.9%
YAYANTIQUÉ		1	0.0%	97.9%
YUCUAIQUIN		2	0.1%	97.9%
ZACATECOLUCA		53	1.3%	99.3%
ZARAGOZA		28	0.7%	100.0%
-----+-----				
Total		3928	100.0%	

**TABLA DE HOMICIDIOS POR MUNICIPIO DONDE OCURRIÓ EL HECHO Y SEXO DE VICTIMAS**

MUNICIPIO	SEXO			Total
	F	I	M	
ACAJUTLA		1	0	30   31
AGUA CALIENTE		0	0	2   2
AGUILARES		6	1	28   35
AHUACHAPAN		4	0	37   41
ALEGRIA		1	0	4   5
ANAMOROS		0	0	2   2
ANTIGUO CUSCATLAN		2	0	15   17
APANECA		2	0	1   3
APASTEPEQUE		2	0	1   3
APOPA		24	0	141   165
ARAMBALA		0	0	1   1
ARMENIA		4	0	44   48
ATACO		0	0	5   5
ATIQUIZAYA		2	0	18   20
AYUTUXTEPEQUE		1	0	15   16
BERLIN		0	0	3   3
BOLIVAR		0	0	1   1
CACAOPERA		0	0	1   1
CALUCO		0	0	2   2
CANDELARIA FRONTERA		1	0	9   10
CAROLINA		1	0	1   2
CHALATENANGO		0	0	10   10
CHALCHUAPA		8	0	48   56
CHALPETIQUE		0	0	1   1
CHILTIUPAN		1	0	0   1
CHINAMECA		0	0	8   8
CHIRILAGUA		0	0	5   5
CINQUERA		0	0	1   1
CITALA		1	0	0   1
CIUDAD ARCE		2	0	59   61
CIUDAD BARRIOS		0	0	16   16
CIUDAD DELGADO		18	0	87   105
CIUDAD VICTORIA		0	0	2   2
COATEPEQUE		5	0	23   28
COJUTEPEQUE		4	0	40   44

COLON	12	0	140	152
COMACARAN	0	0	1	1
COMASAGUA	1	0	8	9
CONCEPCION BATRES	1	0	3	4
CONCEPCION DE ORIENTE	0	0	5	5
CONCHAGUA	0	0	11	11
CORINTO	0	0	4	4
CUISNAHUAT	0	0	1	1
CUSCATANCINGO	7	0	42	49
CUYULTITAN	0	0	4	4
EL CARMEN	0	0	3	3
EL CARMEN CUSCATLAN	0	0	4	4
EL CONGO	0	0	27	27
EL DIVISADERO	0	0	3	3
EL PAISNAL	3	0	14	17
EL PARAISO	1	0	0	1
EL PORVENIR	0	0	3	3
EL REFUGIO	0	0	6	6
EL SAUCE	0	0	2	2
EL TRANSITO	1	0	3	4
EREGUAYQUIN	0	0	3	3
ESTANZUELAS	0	0	4	4
GUACOTECTI	0	0	2	2
GUATAJIAGUA	1	0	2	3
GUAYMANGO	0	0	2	2
GUAZAPA	1	0	16	17
HUIZUCAR	0	0	7	7
ILOBASCO	4	0	29	33
ILOPANGO	15	0	69	84
INTIPUCA	0	0	4	4
IZALCO	1	0	22	23
JAYAQUE	6	0	17	23
JIQUILISCO	0	0	24	24
JOATECA	0	0	1	1
JOCORO	0	0	3	3
JUAYUA	0	0	14	14
JUCUAPA	0	0	6	6
JUCUARAN	0	0	4	4
JUJUTLA	2	0	9	11
JUTIAPA	0	0	1	1
LA LAGUNA	0	0	1	1
LA LIBERTAD	6	1	31	38
LA UNION	3	0	21	24
LAS VUELTAS	0	0	1	1
LISLIQUE	1	0	2	3
LOLOTIQUE	0	0	3	3
LOLOTIQUILLO	1	0	0	1
MEJICANOS	9	0	67	76
MERCEDES UMAÑA	1	0	2	3
METAPAN	3	0	17	20
MONCAGUA	0	0	5	5
MONTE SAN JUAN	0	0	2	2
NAHUIZALCO	0	0	37	37
NAHULINGO	4	0	18	22
NEJAPA	2	0	33	35
NUEVA CONCEPCION	2	0	10	12
NUEVA EDEN DE S JUAN	1	0	0	1
NUEVA ESPARTA	0	0	1	1
NUEVA GRANADA	0	0	1	1
NUEVA GUADALUPE	0	0	3	3
NUEVA SAN SALVADOR	11	1	52	64
NUEVA TRINIDAD	0	0	1	1
NUEVO CUSCATLAN	0	0	4	4

OLOCUILTA	5	0	23	28
ORATORIO CONCEPCION	0	0	1	1
OZATLAN	0	0	2	2
PANCHIMALCO	1	0	26	27
PASAQUINA	1	0	9	10
POLOROS	0	0	1	1
POTONICO	0	0	1	1
PUERTO EL TRIUNFO	3	0	7	10
QUELEPA	0	0	1	1
QUEZALTEPEQUE	16	0	87	103
ROSARIO CUSCATLAN	0	0	2	2
ROSARIO DE LA PAZ	1	0	2	3
ROSARIO DE MORA	1	1	4	6
S ANTONIO DEL MONTE	5	0	22	27
S BARTOLOME PERULAPIA	0	0	1	1
S CAYETANO ISTEPEQUE	0	0	1	1
S LUIS LA HERRADURA	2	0	13	15
S MIGUEL DE MERCEDES	1	0	0	1
S SEBASTIAN SALITR	1	0	9	10
SACACOYO	5	0	16	21
SALCOATITAN	0	0	2	2
SAN AGUSTIN	0	0	1	1
SAN ALEJO	0	0	9	9
SAN ANTONIO MASAHUAT	0	0	2	2
SAN ANTONIO PAJONAL	0	0	2	2
SAN BUENAVENTURA	0	0	1	1
SAN CRISTOBAL	0	0	2	2
SAN ESTEBAN CATARINA	0	0	2	2
SAN FCO MENENDEZ	2	0	11	13
SAN FRANCISCO GOTERA	0	0	8	8
SAN FRANCISCO JAVIER	0	0	1	1
SAN GERARDO	0	0	1	1
SAN IGNACIO	0	0	1	1
SAN ISIDRO	0	0	1	1
SAN JORGE	1	0	1	2
SAN JOSE GUAYABAL	0	0	2	2
SAN JOSE VILLANUEVA	1	0	3	4
SAN JUAN NONUALCO	1	0	8	9
SAN JUAN OPICO	15	1	85	101
SAN JUAN TALPA	0	0	2	2
SAN JULIAN	1	0	5	6
SAN LUIS DE LA REINA	0	0	1	1
SAN LUIS TALPA	2	0	16	18
SAN MARCOS	10	0	37	47
SAN MARTIN	6	0	48	54
SAN MATIAS	1	0	3	4
SAN MIGUEL	22	0	183	205
SAN MIGUEL TEPEZONTE	0	0	1	1
SAN PABLO TACACHICO	1	0	3	4
SAN PEDRO MASAHUAT	1	0	16	17
SAN PEDRO NONUALCO	0	0	1	1
SAN PEDRO PERULAPAN	6	0	39	45
SAN RAFAEL CEDROS	0	0	2	2
SAN RAFAEL OBRAJUELO	1	0	7	8
SAN RAFAEL ORIENTE	0	0	1	1
SAN RAMON	1	0	4	5
SAN SALVADOR	38	1	338	377
SAN SEBASTIAN	0	0	5	5
SAN VICENTE	1	0	16	17
SANTA ANA	23	1	210	234
SANTA CLARA	0	0	1	1
SANTA CRUZ MICHAPA	0	0	1	1
SANTA ELENA	0	0	2	2

SANTA MARIA		0	0	10		10
SANTA MARIA OSTUMA		0	0	2		2
SANTA ROSA DE LIMA		2	0	4		6
SANTIAGO DE MARIA		0	0	4		4
SANTIAGO FRONTERA		0	0	2		2
SANTIAGO NONUALCO		1	0	13		14
SANTIAGO TEXACUANGOS		4	0	8		12
SANTO DOMINGO		0	0	1		1
SANTO DOMINGO GUZMAN		0	0	3		3
SANTO TOMAS		3	0	18		21
SENSUNTEPEQUE		4	0	30		34
SESORI		0	0	1		1
SOCIEDAD		0	0	2		2
SONSONATE		9	0	83		92
SONZACATE		1	0	12		13
SOYAPANGO		16	0	246		262
STA CATARINA MASAHUAT		0	0	2		2
STA ISABEL ISHUATAN		1	0	0		1
SUCHITOTO		4	0	10		14
TACUBA		1	0	11		12
TALNIQUE		0	0	7		7
TAMANIQUE		0	0	3		3
TECAPAN		0	0	1		1
TECOLUCA		1	0	18		19
TEJUTEPEQUE		1	0	0		1
TEJUTLA		0	0	2		2
TENANCINGO		0	0	6		6
TEOTEPEQUE		0	0	3		3
TEPECOYO		2	0	10		12
TEPETITAN		0	0	1		1
TEXISTEPEQUE		0	0	4		4
TONACATEPEQUE		12	0	40		52
USULUTAN		1	0	42		43
YAYANTIQUE		1	0	0		1
YUCUAIQUIN		0	0	2		2
ZACATECOLUCA		7	0	46		53
ZARAGOZA		0	0	28		28
-----+-----+-----						
Total		437	7	3484		3928

**FRECUENCIA DE HOMICIDIOS POR AREA GEOGRAFICA DONDE OCURRIO EL HECHO**

PROCEOCUHE		Frec	Porcent	Acum
ND		49	1.2%	1.2%
R		1771	45.1%	46.3%
U		2108	53.7%	100.0%
-----+-----				
Total		3928	100.0%	

**TABLA DE HOMICIDIOS POR AREA GEOGRAFICA DONDE OCURRIO HECHO Y SEXO DE VICTIMAS**

PROCEOCUHE		SEXO			Total	
		F	I	M		
ND		5	0	43		48
R		221	5	1545		1771
U		211	2	1895		2108
-----+-----						
Total		437	7	3483		3927

**FRECUENCIA DE HOMICIDIOS POR LUGAR DONDE  
OCURRIO EL HECHO**

LUGAR	Frec	Porcent	Acum
AUTOBUS	83	2.1%	2.1%
BARRANCO	15	0.4%	2.5%
BARTOLINAS DE P.N.C.	1	0.0%	2.5%
BODEGA	3	0.1%	2.6%
CAFETAL	20	0.5%	3.1%
CAFETERIA	1	0.0%	3.1%
CALLE	725	18.5%	21.6%
CANCHA DE FUTBOL	41	1.0%	22.6%
CARRETERA	252	6.4%	29.0%
CASA CONOCIDA	43	1.1%	30.1%
CASA PROPIA	261	6.6%	36.8%
CAÑAL	19	0.5%	37.3%
CEMENTERIO	8	0.2%	37.5%
CENTRO COMERCIAL	4	0.1%	37.6%
CERVECERIA	19	0.5%	38.1%
COMEDOR	3	0.1%	38.1%
CENTRO DE READAPTACION	1	0.0%	38.2%
CTRO PENAL	19	0.5%	38.6%
EXPENDIO DE LICOR	5	0.1%	38.8%
FARMACIA	1	0.0%	38.8%
FINCA	136	3.5%	42.3%
HACIENDA	46	1.2%	43.4%
HOSP.NAC.SAN BARTOLO	1	0.0%	43.5%
HOSPEDAJE	5	0.1%	43.6%
HOTEL	6	0.2%	43.7%
JUEGO DE MAQUINITAS	2	0.1%	43.8%
LAGO	2	0.1%	43.8%
LAGUNA	2	0.1%	43.9%
LUGAR DE TRABAJO	12	0.3%	44.2%
LUGAR NO ESPECIFICADO	334	8.5%	52.7%
MERCADO	12	0.3%	53.0%
NO DATOS	11	0.3%	53.3%
OTRO LUGAR	10	0.3%	53.5%
OTRO NEGOCIO	14	0.4%	53.9%
OTRO VEHICULO	57	1.5%	55.3%
PARQUE	21	0.5%	55.9%
PARQUEO	15	0.4%	56.3%
PASAJE DE BARRIO	1	0.0%	56.3%
PASAJE DE COLONIA	91	2.3%	58.6%
PLAYA	4	0.1%	58.7%
PREDIO BALDIO	115	2.9%	61.6%
PUPUSERIA	6	0.2%	61.8%
QUEBRADA	37	0.9%	62.7%
RESTAURANTE	5	0.1%	62.9%
RIO	77	2.0%	64.8%
TALLER	5	0.1%	64.9%
TERRENO	148	3.8%	68.7%
TIENDA	19	0.5%	69.2%
VIA PUBLICA	1210	30.8%	100.0%
Total	3928	100.0%	

**TABLA DE HOMICIDIOS POR LUGAR DONDE OCURRIO  
EL HECHO Y SEXO DE VICTIMAS**

LUGAR	AGRES	F	I	M	Total
AUTOBUS		6	0	77	83
BARRANCO		1	0	14	15
BARTOLINAS DE P.N.C.		0	0	1	1
BODEGA		1	0	2	3
CAFETAL		3	0	17	20
CAFETERIA		0	0	1	1
CALLE		46	0	679	725
CANCHA DE FUTBOL		0	0	41	41
CARRETERA		31	1	220	252
CASA CONOCIDA		7	0	36	43
CASA PROPIA		74	0	187	261
CAÑAL		3	1	15	19
CEMENTERIO		0	0	8	8
CENTRO COMERCIAL		0	0	4	4
CERVECERIA		4	0	15	19
COMEDOR		0	0	3	3
CENTRO DE READAPTACION		0	0	1	1
CTRO PENAL		1	0	18	19
EXPENDIO DE LICOR		0	0	5	5
FARMACIA		0	0	1	1
FINCA		20	1	115	136
HACIENDA		4	0	42	46
HOSP.NAC.SAN BARTOLO		1	0	0	1
HOSPEDAJE		2	0	3	5
HOTEL		1	0	5	6
JUEGO DE MAQUINITAS		1	0	1	2
LAGO		2	0	0	2
LAGUNA		0	0	2	2
LUGAR DE TRABAJO		1	0	11	12
LUGAR NO ESPECIFICADO		31	0	303	334
MERCADO		1	0	11	12
NO DATOS		1	0	10	11
OTRO LUGAR		2	0	8	10
OTRO NEGOCIO		1	0	13	14
OTRO VEHICULO		5	0	52	57
PARQUE		1	0	20	21
PARQUEO		1	0	14	15
PASAJE DE BARRIO		0	0	1	1
PASAJE DE COLONIA		8	0	83	91
PLAYA		0	0	4	4
PREDIO BALDIO		24	1	90	115
PUPUSERIA		1	0	5	6
QUEBRADA		8	0	29	37
RESTAURANTE		0	0	5	5
RIO		15	0	62	77
TALLER		1	0	4	5
TERRENO		28	2	118	148
TIENDA		1	0	18	19
VIA PUBLICA		99	1	1110	1210
Total		437	7	3484	3928

**FRECUENCIA DE HOMICIDIOS POR FECHA****DE AGRESION**

FECHAAGRE	Frec	Porcent	Acum
01/01/06	14	0.4%	0.4%
02/01/06	5	0.1%	0.5%
03/01/06	6	0.2%	0.6%
04/01/06	7	0.2%	0.8%
05/01/06	9	0.2%	1.0%
06/01/06	12	0.3%	1.3%
07/01/06	12	0.3%	1.7%
08/01/06	12	0.3%	2.0%
09/01/06	9	0.2%	2.2%
10/01/06	11	0.3%	2.5%
11/01/06	10	0.3%	2.7%
12/01/06	12	0.3%	3.0%
13/01/06	9	0.2%	3.3%
14/01/06	13	0.3%	3.6%
15/01/06	11	0.3%	3.9%
16/01/06	11	0.3%	4.1%
17/01/06	13	0.3%	4.5%
18/01/06	15	0.4%	4.9%
19/01/06	9	0.2%	5.1%
20/01/06	10	0.3%	5.3%
21/01/06	13	0.3%	5.7%
22/01/06	19	0.5%	6.2%
23/01/06	8	0.2%	6.4%
24/01/06	10	0.3%	6.6%
25/01/06	6	0.2%	6.8%
26/01/06	2	0.1%	6.8%
27/01/06	11	0.3%	7.1%
28/01/06	10	0.3%	7.4%
29/01/06	14	0.4%	7.7%
30/01/06	7	0.2%	7.9%
31/01/06	15	0.4%	8.3%
01/02/06	7	0.2%	8.5%
02/02/06	6	0.2%	8.6%
03/02/06	8	0.2%	8.8%
04/02/06	10	0.3%	9.1%
05/02/06	6	0.2%	9.2%
06/02/06	5	0.1%	9.3%
07/02/06	15	0.4%	9.7%
08/02/06	6	0.2%	9.9%
09/02/06	10	0.3%	10.1%
10/02/06	12	0.3%	10.4%
11/02/06	12	0.3%	10.7%
12/02/06	13	0.3%	11.1%
13/02/06	6	0.2%	11.2%
14/02/06	6	0.2%	11.4%
15/02/06	7	0.2%	11.6%
16/02/06	10	0.3%	11.8%
17/02/06	7	0.2%	12.0%
18/02/06	12	0.3%	12.3%
19/02/06	7	0.2%	12.5%
20/02/06	9	0.2%	12.7%
21/02/06	5	0.1%	12.8%
22/02/06	12	0.3%	13.1%
23/02/06	9	0.2%	13.4%
24/02/06	9	0.2%	13.6%
25/02/06	9	0.2%	13.8%
26/02/06	11	0.3%	14.1%

27/02/06		10	0.3%	14.4%
28/02/06		12	0.3%	14.7%
01/03/06		8	0.2%	14.9%
02/03/06		8	0.2%	15.1%
03/03/06		10	0.3%	15.3%
04/03/06		9	0.2%	15.6%
05/03/06		12	0.3%	15.9%
06/03/06		10	0.3%	16.1%
07/03/06		7	0.2%	16.3%
08/03/06		12	0.3%	16.6%
09/03/06		12	0.3%	16.9%
10/03/06		12	0.3%	17.2%
11/03/06		8	0.2%	17.4%
12/03/06		7	0.2%	17.6%
13/03/06		5	0.1%	17.7%
14/03/06		9	0.2%	17.9%
15/03/06		13	0.3%	18.3%
16/03/06		11	0.3%	18.6%
17/03/06		8	0.2%	18.8%
18/03/06		17	0.4%	19.2%
19/03/06		17	0.4%	19.6%
20/03/06		4	0.1%	19.7%
21/03/06		13	0.3%	20.1%
22/03/06		4	0.1%	20.2%
23/03/06		16	0.4%	20.6%
24/03/06		3	0.1%	20.6%
25/03/06		17	0.4%	21.1%
26/03/06		10	0.3%	21.3%
27/03/06		11	0.3%	21.6%
28/03/06		9	0.2%	21.8%
29/03/06		8	0.2%	22.0%
30/03/06		10	0.3%	22.3%
31/03/06		4	0.1%	22.4%
01/04/06		10	0.3%	22.7%
02/04/06		10	0.3%	22.9%
03/04/06		13	0.3%	23.2%
04/04/06		7	0.2%	23.4%
05/04/06		9	0.2%	23.7%
06/04/06		10	0.3%	23.9%
07/04/06		10	0.3%	24.2%
08/04/06		13	0.3%	24.5%
09/04/06		13	0.3%	24.8%
10/04/06		11	0.3%	25.1%
11/04/06		10	0.3%	25.4%
12/04/06		14	0.4%	25.7%
13/04/06		6	0.2%	25.9%
14/04/06		14	0.4%	26.2%
15/04/06		6	0.2%	26.4%
16/04/06		6	0.2%	26.5%
17/04/06		8	0.2%	26.7%
18/04/06		6	0.2%	26.9%
19/04/06		12	0.3%	27.2%
20/04/06		11	0.3%	27.5%
21/04/06		12	0.3%	27.8%
22/04/06		11	0.3%	28.1%
23/04/06		9	0.2%	28.3%
24/04/06		5	0.1%	28.4%
25/04/06		11	0.3%	28.7%
26/04/06		11	0.3%	29.0%
27/04/06		9	0.2%	29.2%
28/04/06		12	0.3%	29.5%
29/04/06		14	0.4%	29.9%
30/04/06		12	0.3%	30.2%

01/05/06		15	0.4%	30.5%
02/05/06		8	0.2%	30.8%
03/05/06		8	0.2%	31.0%
04/05/06		9	0.2%	31.2%
05/05/06		11	0.3%	31.5%
06/05/06		17	0.4%	31.9%
07/05/06		8	0.2%	32.1%
08/05/06		17	0.4%	32.5%
09/05/06		11	0.3%	32.8%
10/05/06		4	0.1%	32.9%
11/05/06		9	0.2%	33.1%
12/05/06		9	0.2%	33.4%
13/05/06		14	0.4%	33.7%
14/05/06		27	0.7%	34.4%
15/05/06		16	0.4%	34.8%
16/05/06		8	0.2%	35.0%
17/05/06		15	0.4%	35.4%
18/05/06		10	0.3%	35.7%
19/05/06		10	0.3%	35.9%
20/05/06		7	0.2%	36.1%
21/05/06		14	0.4%	36.5%
22/05/06		16	0.4%	36.9%
23/05/06		9	0.2%	37.1%
24/05/06		8	0.2%	37.3%
25/05/06		8	0.2%	37.5%
26/05/06		14	0.4%	37.9%
27/05/06		8	0.2%	38.1%
28/05/06		21	0.5%	38.6%
29/05/06		6	0.2%	38.7%
30/05/06		13	0.3%	39.1%
31/05/06		9	0.2%	39.3%
01/06/06		12	0.3%	39.6%
02/06/06		10	0.3%	39.9%
03/06/06		15	0.4%	40.2%
04/06/06		6	0.2%	40.4%
05/06/06		11	0.3%	40.7%
06/06/06		11	0.3%	41.0%
07/06/06		7	0.2%	41.1%
08/06/06		17	0.4%	41.6%
09/06/06		10	0.3%	41.8%
10/06/06		9	0.2%	42.1%
11/06/06		8	0.2%	42.3%
12/06/06		10	0.3%	42.5%
13/06/06		6	0.2%	42.7%
14/06/06		7	0.2%	42.8%
15/06/06		7	0.2%	43.0%
16/06/06		12	0.3%	43.3%
17/06/06		14	0.4%	43.7%
18/06/06		11	0.3%	44.0%
19/06/06		15	0.4%	44.3%
20/06/06		20	0.5%	44.9%
21/06/06		12	0.3%	45.2%
22/06/06		14	0.4%	45.5%
23/06/06		5	0.1%	45.6%
24/06/06		9	0.2%	45.9%
25/06/06		14	0.4%	46.2%
26/06/06		11	0.3%	46.5%
27/06/06		8	0.2%	46.7%
28/06/06		13	0.3%	47.0%
29/06/06		23	0.6%	47.6%
30/06/06		15	0.4%	48.0%
01/07/06		13	0.3%	48.3%
02/07/06		12	0.3%	48.7%

03/07/06		11	0.3%	48.9%
04/07/06		10	0.3%	49.2%
05/07/06		13	0.3%	49.5%
06/07/06		12	0.3%	49.8%
07/07/06		19	0.5%	50.3%
08/07/06		12	0.3%	50.6%
09/07/06		13	0.3%	50.9%
10/07/06		11	0.3%	51.2%
11/07/06		9	0.2%	51.5%
12/07/06		17	0.4%	51.9%
13/07/06		11	0.3%	52.2%
14/07/06		5	0.1%	52.3%
15/07/06		9	0.2%	52.5%
16/07/06		13	0.3%	52.9%
17/07/06		10	0.3%	53.1%
18/07/06		8	0.2%	53.3%
19/07/06		19	0.5%	53.8%
20/07/06		16	0.4%	54.2%
21/07/06		10	0.3%	54.5%
22/07/06		16	0.4%	54.9%
23/07/06		7	0.2%	55.0%
24/07/06		8	0.2%	55.2%
25/07/06		13	0.3%	55.6%
26/07/06		12	0.3%	55.9%
27/07/06		11	0.3%	56.2%
28/07/06		7	0.2%	56.3%
29/07/06		12	0.3%	56.6%
30/07/06		13	0.3%	57.0%
31/07/06		14	0.4%	57.3%
01/08/06		15	0.4%	57.7%
02/08/06		10	0.3%	58.0%
03/08/06		13	0.3%	58.3%
04/08/06		12	0.3%	58.6%
05/08/06		20	0.5%	59.1%
06/08/06		21	0.5%	59.6%
07/08/06		15	0.4%	60.0%
08/08/06		8	0.2%	60.2%
09/08/06		10	0.3%	60.5%
10/08/06		10	0.3%	60.7%
11/08/06		7	0.2%	60.9%
12/08/06		16	0.4%	61.3%
13/08/06		11	0.3%	61.6%
14/08/06		13	0.3%	61.9%
15/08/06		9	0.2%	62.2%
16/08/06		11	0.3%	62.4%
17/08/06		9	0.2%	62.7%
18/08/06		10	0.3%	62.9%
19/08/06		18	0.5%	63.4%
20/08/06		12	0.3%	63.7%
21/08/06		10	0.3%	64.0%
22/08/06		11	0.3%	64.2%
23/08/06		16	0.4%	64.6%
24/08/06		8	0.2%	64.8%
25/08/06		10	0.3%	65.1%
26/08/06		7	0.2%	65.3%
27/08/06		14	0.4%	65.6%
28/08/06		17	0.4%	66.1%
29/08/06		9	0.2%	66.3%
30/08/06		12	0.3%	66.6%
31/08/06		18	0.5%	67.1%
01/09/06		18	0.5%	67.5%
02/09/06		16	0.4%	67.9%
03/09/06		13	0.3%	68.3%

04/09/06		11	0.3%	68.5%
05/09/06		7	0.2%	68.7%
06/09/06		9	0.2%	68.9%
07/09/06		8	0.2%	69.1%
08/09/06		8	0.2%	69.3%
09/09/06		7	0.2%	69.5%
10/09/06		12	0.3%	69.8%
11/09/06		8	0.2%	70.0%
12/09/06		11	0.3%	70.3%
13/09/06		9	0.2%	70.5%
14/09/06		19	0.5%	71.0%
15/09/06		16	0.4%	71.4%
16/09/06		8	0.2%	71.6%
17/09/06		8	0.2%	71.8%
18/09/06		11	0.3%	72.1%
19/09/06		9	0.2%	72.4%
20/09/06		5	0.1%	72.5%
21/09/06		6	0.2%	72.6%
22/09/06		17	0.4%	73.1%
23/09/06		5	0.1%	73.2%
24/09/06		18	0.5%	73.7%
25/09/06		8	0.2%	73.9%
26/09/06		5	0.1%	74.0%
27/09/06		14	0.4%	74.3%
28/09/06		12	0.3%	74.6%
29/09/06		9	0.2%	74.9%
30/09/06		17	0.4%	75.3%
01/10/06		16	0.4%	75.7%
02/10/06		19	0.5%	76.2%
03/10/06		16	0.4%	76.6%
04/10/06		4	0.1%	76.7%
05/10/06		16	0.4%	77.1%
06/10/06		17	0.4%	77.5%
07/10/06		9	0.2%	77.8%
08/10/06		8	0.2%	78.0%
09/10/06		4	0.1%	78.1%
10/10/06		10	0.3%	78.3%
11/10/06		11	0.3%	78.6%
12/10/06		4	0.1%	78.7%
13/10/06		8	0.2%	78.9%
14/10/06		10	0.3%	79.2%
15/10/06		14	0.4%	79.5%
16/10/06		15	0.4%	79.9%
17/10/06		8	0.2%	80.1%
18/10/06		11	0.3%	80.4%
19/10/06		14	0.4%	80.8%
20/10/06		9	0.2%	81.0%
21/10/06		8	0.2%	81.2%
22/10/06		14	0.4%	81.5%
23/10/06		7	0.2%	81.7%
24/10/06		13	0.3%	82.1%
25/10/06		8	0.2%	82.3%
26/10/06		6	0.2%	82.4%
27/10/06		14	0.4%	82.8%
28/10/06		16	0.4%	83.2%
29/10/06		16	0.4%	83.6%
30/10/06		11	0.3%	83.9%
31/10/06		10	0.3%	84.1%
01/11/06		6	0.2%	84.3%
02/11/06		8	0.2%	84.5%
03/11/06		9	0.2%	84.7%
04/11/06		12	0.3%	85.0%
05/11/06		19	0.5%	85.5%

06/11/06		8	0.2%	85.7%
07/11/06		20	0.5%	86.2%
08/11/06		11	0.3%	86.5%
09/11/06		17	0.4%	86.9%
10/11/06		16	0.4%	87.3%
11/11/06		12	0.3%	87.6%
12/11/06		9	0.2%	87.9%
13/11/06		13	0.3%	88.2%
14/11/06		19	0.5%	88.7%
15/11/06		13	0.3%	89.0%
16/11/06		14	0.4%	89.4%
17/11/06		13	0.3%	89.7%
18/11/06		5	0.1%	89.8%
19/11/06		12	0.3%	90.1%
20/11/06		8	0.2%	90.3%
21/11/06		8	0.2%	90.5%
22/11/06		8	0.2%	90.7%
23/11/06		6	0.2%	90.9%
24/11/06		5	0.1%	91.0%
25/11/06		8	0.2%	91.2%
26/11/06		11	0.3%	91.5%
27/11/06		7	0.2%	91.7%
28/11/06		14	0.4%	92.0%
29/11/06		6	0.2%	92.2%
30/11/06		14	0.4%	92.5%
01/12/06		11	0.3%	92.8%
02/12/06		11	0.3%	93.1%
03/12/06		14	0.4%	93.5%
04/12/06		19	0.5%	93.9%
05/12/06		10	0.3%	94.2%
06/12/06		9	0.2%	94.4%
07/12/06		14	0.4%	94.8%
08/12/06		11	0.3%	95.1%
09/12/06		7	0.2%	95.2%
10/12/06		12	0.3%	95.5%
11/12/06		4	0.1%	95.6%
12/12/06		8	0.2%	95.9%
13/12/06		7	0.2%	96.0%
14/12/06		5	0.1%	96.2%
15/12/06		6	0.2%	96.3%
16/12/06		8	0.2%	96.5%
17/12/06		13	0.3%	96.8%
18/12/06		7	0.2%	97.0%
19/12/06		5	0.1%	97.1%
20/12/06		6	0.2%	97.3%
21/12/06		10	0.3%	97.6%
22/12/06		5	0.1%	97.7%
23/12/06		25	0.6%	98.3%
24/12/06		11	0.3%	98.6%
25/12/06		13	0.3%	98.9%
26/12/06		9	0.2%	99.2%
27/12/06		5	0.1%	99.3%
28/12/06		5	0.1%	99.4%
29/12/06		6	0.2%	99.6%
30/12/06		7	0.2%	99.7%
31/12/06		10	0.3%	100.0%
-----+-----				
Total		3928	100.0%	

**TABLA DE HOMICIDIOS POR FECHA DE AGRESION  
Y SEXO DE VICTIMAS**

FECHAAGRE	F	I	M	Total
01/01/06	1	0	13	14
02/01/06	0	0	5	5
03/01/06	0	0	6	6
04/01/06	0	0	7	7
05/01/06	2	0	7	9
06/01/06	0	0	12	12
07/01/06	2	0	10	12
08/01/06	1	0	11	12
09/01/06	2	0	7	9
10/01/06	1	0	10	11
11/01/06	2	0	8	10
12/01/06	2	0	10	12
13/01/06	2	0	7	9
14/01/06	0	0	13	13
15/01/06	3	0	8	11
16/01/06	1	0	10	11
17/01/06	1	0	12	13
18/01/06	2	0	13	15
19/01/06	2	0	7	9
20/01/06	2	0	8	10
21/01/06	0	0	13	13
22/01/06	1	0	18	19
23/01/06	1	0	7	8
24/01/06	1	0	9	10
25/01/06	0	0	6	6
26/01/06	0	0	2	2
27/01/06	3	0	8	11
28/01/06	2	0	8	10
29/01/06	3	0	11	14
30/01/06	1	0	6	7
31/01/06	2	0	13	15
01/02/06	2	0	5	7
02/02/06	1	0	5	6
03/02/06	0	0	8	8
04/02/06	1	0	9	10
05/02/06	0	0	6	6
06/02/06	0	0	5	5
07/02/06	2	0	13	15
08/02/06	2	0	4	6
09/02/06	2	0	8	10
10/02/06	0	0	12	12
11/02/06	1	0	11	12
12/02/06	3	0	10	13
13/02/06	0	0	6	6
14/02/06	0	0	6	6
15/02/06	1	0	6	7
16/02/06	2	0	8	10
17/02/06	0	0	7	7
18/02/06	1	0	11	12
19/02/06	0	0	7	7
20/02/06	0	1	8	9
21/02/06	0	0	5	5
22/02/06	0	0	12	12
23/02/06	1	0	8	9
24/02/06	3	0	6	9
25/02/06	0	0	9	9
26/02/06	1	0	10	11
27/02/06	0	0	10	10

28/02/06		0	0	12		12
01/03/06		0	0	8		8
02/03/06		1	0	7		8
03/03/06		0	0	10		10
04/03/06		1	0	8		9
05/03/06		2	0	10		12
06/03/06		1	0	9		10
07/03/06		0	0	7		7
08/03/06		0	0	12		12
09/03/06		1	0	11		12
10/03/06		3	0	9		12
11/03/06		2	0	6		8
12/03/06		1	0	6		7
13/03/06		1	0	4		5
14/03/06		3	0	6		9
15/03/06		2	0	11		13
16/03/06		0	0	11		11
17/03/06		1	0	7		8
18/03/06		2	0	15		17
19/03/06		2	0	15		17
20/03/06		1	0	3		4
21/03/06		0	0	13		13
22/03/06		0	0	4		4
23/03/06		2	0	14		16
24/03/06		0	0	3		3
25/03/06		0	0	17		17
26/03/06		0	0	10		10
27/03/06		2	0	9		11
28/03/06		0	0	9		9
29/03/06		0	1	7		8
30/03/06		1	0	9		10
31/03/06		1	0	3		4
01/04/06		2	0	8		10
02/04/06		0	0	10		10
03/04/06		0	0	13		13
04/04/06		0	0	7		7
05/04/06		2	0	7		9
06/04/06		1	0	9		10
07/04/06		0	0	10		10
08/04/06		0	0	13		13
09/04/06		0	0	13		13
10/04/06		0	0	11		11
11/04/06		0	0	10		10
12/04/06		2	0	12		14
13/04/06		0	0	6		6
14/04/06		0	0	14		14
15/04/06		1	0	5		6
16/04/06		1	0	5		6
17/04/06		2	0	6		8
18/04/06		0	0	6		6
19/04/06		0	0	12		12
20/04/06		2	0	9		11
21/04/06		1	0	11		12
22/04/06		2	0	9		11
23/04/06		0	0	9		9
24/04/06		0	0	5		5
25/04/06		1	0	10		11
26/04/06		1	0	10		11
27/04/06		0	0	9		9
28/04/06		2	0	10		12
29/04/06		1	0	13		14
30/04/06		0	0	12		12
01/05/06		3	0	12		15

02/05/06		1	0	7		8
03/05/06		1	0	7		8
04/05/06		0	0	9		9
05/05/06		2	0	9		11
06/05/06		0	0	17		17
07/05/06		1	0	7		8
08/05/06		2	0	15		17
09/05/06		2	0	9		11
10/05/06		0	0	4		4
11/05/06		1	0	8		9
12/05/06		2	0	7		9
13/05/06		3	0	11		14
14/05/06		0	0	27		27
15/05/06		4	0	12		16
16/05/06		0	0	8		8
17/05/06		1	0	14		15
18/05/06		0	0	10		10
19/05/06		0	0	10		10
20/05/06		1	0	6		7
21/05/06		3	0	11		14
22/05/06		2	0	14		16
23/05/06		1	0	8		9
24/05/06		2	0	6		8
25/05/06		0	0	8		8
26/05/06		2	0	12		14
27/05/06		2	0	6		8
28/05/06		2	0	19		21
29/05/06		1	0	5		6
30/05/06		2	0	11		13
31/05/06		1	0	8		9
01/06/06		0	0	12		12
02/06/06		2	0	8		10
03/06/06		2	0	13		15
04/06/06		1	0	5		6
05/06/06		0	0	11		11
06/06/06		1	0	10		11
07/06/06		2	0	5		7
08/06/06		3	0	14		17
09/06/06		1	0	9		10
10/06/06		1	0	8		9
11/06/06		1	0	7		8
12/06/06		3	0	7		10
13/06/06		1	0	5		6
14/06/06		1	0	6		7
15/06/06		0	0	7		7
16/06/06		3	0	9		12
17/06/06		1	0	13		14
18/06/06		1	1	9		11
19/06/06		3	1	11		15
20/06/06		7	0	13		20
21/06/06		0	0	12		12
22/06/06		0	0	14		14
23/06/06		2	0	3		5
24/06/06		0	0	9		9
25/06/06		1	0	13		14
26/06/06		1	0	10		11
27/06/06		1	0	7		8
28/06/06		0	0	13		13
29/06/06		3	0	20		23
30/06/06		2	0	13		15
01/07/06		2	0	11		13
02/07/06		1	0	11		12
03/07/06		1	0	10		11

04/07/06		3	0	7		10
05/07/06		1	0	12		13
06/07/06		3	0	9		12
07/07/06		3	0	16		19
08/07/06		1	0	11		12
09/07/06		1	0	12		13
10/07/06		1	0	10		11
11/07/06		1	0	8		9
12/07/06		0	0	17		17
13/07/06		1	0	10		11
14/07/06		2	0	3		5
15/07/06		1	0	8		9
16/07/06		4	0	9		13
17/07/06		1	0	9		10
18/07/06		2	0	6		8
19/07/06		2	0	17		19
20/07/06		1	0	15		16
21/07/06		0	0	10		10
22/07/06		0	0	16		16
23/07/06		0	0	7		7
24/07/06		0	0	8		8
25/07/06		3	0	10		13
26/07/06		1	0	11		12
27/07/06		1	0	10		11
28/07/06		1	0	6		7
29/07/06		0	0	12		12
30/07/06		3	0	10		13
31/07/06		5	0	9		14
01/08/06		3	0	12		15
02/08/06		2	0	8		10
03/08/06		0	0	13		13
04/08/06		2	0	10		12
05/08/06		2	0	18		20
06/08/06		2	0	19		21
07/08/06		2	0	13		15
08/08/06		1	0	7		8
09/08/06		2	0	8		10
10/08/06		2	1	7		10
11/08/06		1	0	6		7
12/08/06		1	0	15		16
13/08/06		0	0	11		11
14/08/06		3	0	10		13
15/08/06		0	0	9		9
16/08/06		0	0	11		11
17/08/06		1	0	8		9
18/08/06		1	0	9		10
19/08/06		0	0	18		18
20/08/06		1	0	11		12
21/08/06		3	0	7		10
22/08/06		1	0	10		11
23/08/06		3	0	13		16
24/08/06		2	0	6		8
25/08/06		3	0	7		10
26/08/06		0	0	7		7
27/08/06		0	0	14		14
28/08/06		2	0	15		17
29/08/06		1	1	7		9
30/08/06		2	0	10		12
31/08/06		2	0	16		18
01/09/06		1	0	17		18
02/09/06		1	0	15		16
03/09/06		0	0	13		13
04/09/06		3	0	8		11

05/09/06		0	0	7		7
06/09/06		1	0	8		9
07/09/06		3	0	5		8
08/09/06		1	0	7		8
09/09/06		0	0	7		7
10/09/06		0	0	12		12
11/09/06		1	0	7		8
12/09/06		0	0	11		11
13/09/06		1	0	8		9
14/09/06		2	0	17		19
15/09/06		1	0	15		16
16/09/06		0	0	8		8
17/09/06		1	0	7		8
18/09/06		2	0	9		11
19/09/06		1	0	8		9
20/09/06		1	0	4		5
21/09/06		3	0	3		6
22/09/06		4	0	13		17
23/09/06		0	0	5		5
24/09/06		1	0	17		18
25/09/06		1	0	7		8
26/09/06		1	0	4		5
27/09/06		1	0	13		14
28/09/06		0	0	12		12
29/09/06		0	0	9		9
30/09/06		1	0	16		17
01/10/06		3	0	13		16
02/10/06		0	0	19		19
03/10/06		1	0	15		16
04/10/06		0	0	4		4
05/10/06		8	0	8		16
06/10/06		4	0	13		17
07/10/06		0	0	9		9
08/10/06		0	0	8		8
09/10/06		1	0	3		4
10/10/06		0	0	10		10
11/10/06		0	0	11		11
12/10/06		1	0	3		4
13/10/06		1	0	7		8
14/10/06		0	0	10		10
15/10/06		1	0	13		14
16/10/06		4	0	11		15
17/10/06		1	0	7		8
18/10/06		0	0	11		11
19/10/06		4	0	10		14
20/10/06		1	0	8		9
21/10/06		0	0	8		8
22/10/06		1	0	13		14
23/10/06		0	0	7		7
24/10/06		1	0	12		13
25/10/06		1	0	7		8
26/10/06		1	0	5		6
27/10/06		0	0	14		14
28/10/06		1	0	15		16
29/10/06		2	0	14		16
30/10/06		1	0	10		11
31/10/06		2	0	8		10
01/11/06		0	0	6		6
02/11/06		0	0	8		8
03/11/06		2	0	7		9
04/11/06		4	0	8		12
05/11/06		2	0	17		19
06/11/06		0	0	8		8

07/11/06		2	0	18		20
08/11/06		1	0	10		11
09/11/06		0	0	17		17
10/11/06		0	0	16		16
11/11/06		5	0	7		12
12/11/06		2	0	7		9
13/11/06		0	0	13		13
14/11/06		2	0	17		19
15/11/06		4	0	9		13
16/11/06		1	0	13		14
17/11/06		2	0	11		13
18/11/06		2	0	3		5
19/11/06		2	0	10		12
20/11/06		2	1	5		8
21/11/06		0	0	8		8
22/11/06		1	0	7		8
23/11/06		2	0	4		6
24/11/06		0	0	5		5
25/11/06		2	0	6		8
26/11/06		1	0	10		11
27/11/06		0	0	7		7
28/11/06		2	0	12		14
29/11/06		0	0	6		6
30/11/06		2	0	12		14
01/12/06		0	0	11		11
02/12/06		1	0	10		11
03/12/06		2	0	12		14
04/12/06		2	0	17		19
05/12/06		1	0	9		10
06/12/06		1	0	8		9
07/12/06		1	0	13		14
08/12/06		6	0	5		11
09/12/06		0	0	7		7
10/12/06		0	0	12		12
11/12/06		2	0	2		4
12/12/06		3	0	5		8
13/12/06		0	0	7		7
14/12/06		1	0	4		5
15/12/06		0	0	6		6
16/12/06		0	0	8		8
17/12/06		1	0	12		13
18/12/06		1	0	6		7
19/12/06		2	0	3		5
20/12/06		1	0	5		6
21/12/06		1	0	9		10
22/12/06		1	0	4		5
23/12/06		2	0	23		25
24/12/06		1	0	10		11
25/12/06		0	0	13		13
26/12/06		0	0	9		9
27/12/06		0	0	5		5
28/12/06		0	0	5		5
29/12/06		0	0	6		6
30/12/06		0	0	7		7
31/12/06		1	0	9		10
-----+-----+-----+-----+-----+-----+-----						
Total		437	7	3484		3928

**FRECUENCIA DE HOMICIDIOS POR DIA DE AGRESION**

NOMBDIAOCU	Frec	Porcent	Acum
DOMINGO	650	16.5%	16.5%
JUEVES	547	13.9%	30.5%
LUNES	547	13.9%	44.4%
MARTES	531	13.5%	57.9%
MIERCOLES	509	13.0%	70.9%
SABADO	600	15.3%	86.2%
VIERNES	544	13.8%	100.0%
Total	3928	100.0%	

**TABLA DE HOMICIDIOS POR DIA DE AGRESION Y SEXO DE VICTIMAS**

NOMBDIAOCU	SEXO			Total
	F	I	M	
DOMINGO	60	1	589	650
JUEVES	68	1	478	547
LUNES	67	3	477	547
MARTES	63	1	467	531
MIERCOLES	50	1	458	509
SABADO	55	0	545	600
VIERNES	74	0	470	544
Total	437	7	3484	3928

**FRECUENCIA DE HOMICIDIOS POR TIPO DE VIOLENCIA COMUN**

TIPOVIOCOM	Frec	Porcent	Acum
ABUSO DE AUTORIDAD	2	0.1%	0.1%
BALA PERDIDA	1	0.0%	0.1%
DELINCUENCIA COMUN	715	18.2%	18.3%
ENEMISTAD	33	0.8%	19.1%
ENFRENT C\AUTORIDAD	5	0.1%	19.2%
MARAS	465	11.8%	31.1%
NO SE SABE	2630	67.0%	98.0%
POR CONOCIDO	10	0.3%	98.3%
RIÑAS	22	0.6%	98.9%
VENGANZA	22	0.6%	99.4%
VIOLENCIA INTRAFAMILIAR	23	0.6%	100.0%
Total	3928	100.0%	

**TABLA DE HOMICIDIOS POR TIPO DE VIOLENCIA COMUN Y SEXO DE VICTIMAS**

TIPOVIOCOM	SEXO			Total
	F	I	M	
ABUSO DE AUTORIDAD	0	0	2	2
BALA PERDIDA	0	0	1	1
DELINCUENCIA COMUN	71	0	644	715
ENEMISTAD	1	0	32	33
ENFRENT C\AUTORIDAD	0	0	5	5
MARAS	45	1	419	465
NO SE SABE	301	6	2323	2630

POR CONOCIDO	1	0	9	10
RIÑAS	0	0	22	22
VENGANZA	3	0	19	22
VIOLENCIA INTRAFAMILIAR	15	0	8	23
-----+-----+-----				
Total	437	7	3484	3928

**FRECUENCIA DE HOMICIDIOS POR TIPO DE ARMA O PROCEDIMIENTO UTILIZADO**

TIPOARMA	Frec	Porcent	Acum
ARMA DE FUEGO	3114	79.3%	79.3%
ARTEFACTO EXPLOSIVO	2	0.1%	79.3%
ASFIXIA X ESTRANGULACION	82	2.1%	81.4%
ASFIXIA X AHORCADURA	14	0.4%	81.8%
ASFIXIA X SOFOCACION	6	0.2%	81.9%
ASFIXIA X SUMERSION	3	0.1%	82.0%
BLANCA SIN ESPECIFICAR	88	2.2%	84.2%
CAIDA PROVOCADA	2	0.1%	84.3%
CORTANTE	21	0.5%	84.8%
CORTOCONTUNDENTE	227	5.8%	90.6%
CORTOPUNZANTE	139	3.5%	94.1%
MANOS Y PIES	17	0.4%	94.6%
NO DATOS	60	1.5%	96.1%
OBJETO CONTUNDENTE	117	3.0%	99.1%
OTRO TIPO	4	0.1%	99.2%
PIEDRA (LAPIDADO/A)	11	0.3%	99.5%
PUNZANTE	17	0.4%	99.9%
QUEMADURA X FUEGO	4	0.1%	100.0%
-----+-----+-----			
Total	3928	100.0%	

**TABLA DE HOMICIDIOS POR TIPO DE ARMA O PROCEDIMIENTO UTILIZADO Y SEXO DE VICTIMAS**

TIPOARMA	SEXO			Total
	F	I	M	
ARMA DE FUEGO	305	0	2809	3114
ARTEFACTO EXPLOSIVO	0	0	2	2
ASFIXIA X ESTRANGULACION	19	0	63	82
ASFIXIA X AHORCADURA	5	1	8	14
ASFIXIA X SOFOCACION	3	0	3	6
ASFIXIA X SUMERSION	2	0	1	3
BLANCA SIN ESPECIFICAR	14	0	74	88
CAIDA PROVOCADA	0	0	2	2
CORTANTE	7	0	14	21
CORTOCONTUNDENTE	29	2	196	227
CORTOPUNZANTE	18	0	121	139
MANOS Y PIES	3	0	14	17
NO DATOS	18	4	38	60
OBJETO CONTUNDENTE	8	0	109	117
OTRO TIPO	3	0	1	4
PIEDRA (LAPIDADO/A)	0	0	11	11
PUNZANTE	2	0	15	17
QUEMADURA X FUEGO	1	0	3	4
-----+-----+-----				
Total	437	7	3484	3928

**FRECUENCIA DE HOMICIDIOS POR TIPO DE AGRESOR  
EN CASOS DE VIOLENCIA INTRAFAMILIAR**

TIPOVIOINT	Frec	Porcent	Acum
COMPAÑERO DE VIDA	3	13.6%	13.6%
CUÑADO	2	9.1%	22.7%
ESPOSO	5	22.7%	45.5%
HERMANO	1	4.5%	50.0%
MADRE	5	22.7%	72.7%
NO DATOS	2	9.1%	81.8%
NOVIO	1	4.5%	86.4%
PADRE	1	4.5%	90.9%
SOBRINO	1	4.5%	95.5%
YERNO	1	4.5%	100.0%
Total	22	100.0%	

**TABLA DE HOMICIDIOS POR TIPO DE AGRESOR EN CASOS  
DE VIOLENCIA INTRAFAMILIAR Y SEXO DE VICTIMAS**

TIPOVIOINT	SEXO		Total
	F	M	
COMPAÑERO DE VIDA	3	0	3
CUÑADO	0	2	2
ESPOSO	5	0	5
HERMANO	0	1	1
MADRE	1	4	5
NO DATOS	2	0	2
NOVIO	1	0	1
PADRE	1	0	1
SOBRINO	1	0	1
YERNO	0	1	1
Total	14	8	22

**HOMICIDIOS POR SEXO Y GRUPOS DE EDAD, TIPO DE VIOLENCIA COMUN Y  
TIPO DE ARMA**

**\*\* Comienzo del análisis estratificado \*\***

**SEXO =FEMENINO**

**GRUPOSEDAD =1-4**

TIPOVIOCOM	ARMA DE FUEGO ARTEFACTO EXPLOS		TIPOARMA ASF X ESTRANGULAC	
NO SE SABE	1	0	0	
Total	1	0	0	
TIPOVIOCOM	CORTOCORTUNDENTCORTOPUNZANTE		TIPOARMA MANOS Y PIES	
NO SE SABE	1	0	0	
Total	1	0	0	
TIPOVIOCOM	PIEDRA (LAPIDADO PUNZANTE QUEMADURA X FUEGO			Total
NO SE SABE	0	0	0	2
Total	0	0	0	2

SEXO =F  
GRUPOSEDAD =10-14

TIPOVIOCOM	TIPOARMA		
	ARMA DE FUEGO	ARTEFACTO EXPLOSIVO	ASF X ESTRANGULACION
DELINCUENCIA COMUN	4	0	1
MARAS	2	0	0
NO SE SABE	10	0	0
Total	16	0	1

TIPOVIOCOM	TIPOARMA		
	BLANCA SIN ESPECIFICAR	CAIDA PROVOCADA	CORTANTE
NO SE SABE	1	0	0
Total	1	0	0

TIPOVIOCOM	TIPOARMA		
	CORTOCONTUNDENTE	CORTOPUNZANTE	MANOS Y PIES
VIOLENCIA INTRAFAMI	1	0	0
Total	1	0	0

TIPOVIOCOM	TIPOARMA			Total
	PIEDRA (LAPIDADO	PUNZANTE	QUEMADURA X FUEGO	
DELINCUENCIA COMUN	0	0	0	5
MARAS	0	1	0	3
NO SE SABE	0	0	0	11
VIOLENCIA INTRAFAMI	0	0	0	1
Total	0	1	0	20

SEXO =F  
GRUPOSEDAD =15-19

TIPOVIOCOM	TIPOARMA		
	ARMA DE FUEGO	ARTEFACTO EXPLOSIVO	ASF X ESTRANGULAC
DELINCUENCIA COMUN	5	0	0
MARAS	9	0	0
NO SE SABE	43	0	3
Total	57	0	3

TIPOVIOCOM	TIPOARMA		
	ASFIXIA X AHORCADURA	ASFIXIA X SOFOC	ASFIXIA X SUMERSION
NO SE SABE	2	0	1
Total	2	0	1

TIPOVIOCOM	TIPOARMA		
	BLANCA SIN ESPECIFICAR	CAIDA PROVOCADA	CORTANTE
MARAS	0	0	1
NO SE SABE	3	0	0
Total	3	0	1

		TIPOARMA		
TIPOVIOCOM	CORTOCONTUNDENTE	CORTOPUNZANTE	MANOS Y PIES	
DELINCUENCIA COMUN	1	2	0	
MARAS	0	1	0	
NO SE SABE	3	2	0	
Total	4	5	0	

		TIPOARMA		
TIPOVIOCOM	NO DATOS	OBJETO CONTUNDENTE	OTRO TIPO	
NO SE SABE	4	3	0	
Total	4	3	0	

		TIPOARMA			
TIPOVIOCOM	PIEDRA (LAPIDADO	PUNZANTE	QUEMADURA X FUEGO	Total	
DELINCUENCIA COMUN	0	0	0	8	
MARAS	0	0	0	11	
NO SE SABE	0	0	0	64	
Total	0	0	0	83	

SEXO =F

GRUPOSEDAD =20-24

		TIPOARMA		
TIPOVIOCOM	ARMA DE FUEGO	ARTEFACTO EXPLOSIVO	ASF X ESTRANGULAC	
DELINCUENCIA COMUN	9	0	0	
MARAS	7	0	0	
NO SE SABE	41	0	6	
VIOLENCIA INTRAFAMI	1	0	0	
Total	58	0	6	

		TIPOARMA		
TIPOVIOCOM	ASFIXIA X AHORCADURA	ASFIXIA X SOFOC	ASFIXIA X SUMERSION	
NO SE SABE	2	0	0	
Total	2	0	0	

		TIPOARMA		
TIPOVIOCOM	BLANCA SIN ESPECIFICAR	CAIDA PROVOCADA	CORTANTE	
NO SE SABE	1	0	1	
Total	1	0	1	

		TIPOARMA		
TIPOVIOCOM	CORTOCONTUNDENTE	CORTOPUNZANTE	MANOS Y PIES	
DELINCUENCIA COMUN	1	0	0	
NO SE SABE	2	1	0	
VIOLENCIA INTRAFAMI	0	1	0	
Total	3	2	0	

		TIPOARMA		
TIPOVIOCOM	NO DATOS	OBJETO CONTUNDENTE	OTRO TIPO	
NO SE SABE	2	1	0	
Total	2	1	0	

TIPOVIOCOM	TIPOARMA			Total
	PIEDRA (LAPIDADO PUNZANTE QUEMADURA X FUEGO			
DELINCUENCIA COMUN	0	0	0	10
MARAS	0	0	1	8
NO SE SABE	0	1	0	58
VIOLENCIA INTRAFAMI	0	0	0	2
Total	0	1	1	78

SEXO =F

GRUPOSEDAD =25-29

TIPOVIOCOM	TIPOARMA			Total
	ARMA DE FUEGO	ARTEFACTO EXPLOSIVO ASF X ESTRANGULAC		
DELINCUENCIA COMUN	6	0	0	
MARAS	3	0	1	
NO SE SABE	27	0	4	
VENGANZA	1	0	0	
VIOLENCIA INTRAFAMI	4	0	0	
Total	41	0	5	

TIPOVIOCOM	TIPOARMA			Total
	ASFIXIA X AHORCADURA	ASFIXIA X SOFOC	ASFIXIA X SUMERSION	
MARAS	1	0	0	
NO SE SABE	0	1	1	
Total	1	1	1	

TIPOVIOCOM	TIPOARMA			Total
	BLANCA SIN ESPECIFICAR CAIDA PROVOCADA	CORTANTE		
NO SE SABE	2	0	1	
Total	2	0	1	

TIPOVIOCOM	TIPOARMA			Total
	CORTOCONTUNDENTE	CORTOPUNZANTE	MANOS Y PIES	
DELINCUENCIA COMUN	1	1	0	
NO SE SABE	3	3	0	
POR CONOCIDO	0	0	1	
Total	4	4	1	

TIPOVIOCOM	TIPOARMA			Total
	NO DATOS	OBJETO CONTUNDENTE	OTRO TIPO	
NO SE SABE	0	1	0	
Total	0	1	0	

TIPOVIOCOM	TIPOARMA			Total
	PIEDRA (LAPIDADO PUNZANTE QUEMADURA X FUEGO			
DELINCUENCIA COMUN	0	0	0	8
MARAS	0	0	0	5
NO SE SABE	0	0	0	43
POR CONOCIDO	0	0	0	1
VENGANZA	0	0	0	1
VIOLENCIA INTRAFAMI	0	0	0	4
Total	0	0	0	62

SEXO =F  
GRUPOSEDAD =30-34

TIPOVIOCOM	ARMA DE FUEGO	ARTEFACTO EXPLOSIVO	TIPOARMA ASF X ESTRANGULAC	
DELINCUENCIA COMUN	10	0	0	
MARAS	4	0	0	
NO SE SABE	17	0	1	
Total	31	0	1	

TIPOVIOCOM	BLANCA SIN ESPECIFICAR	CAIDA PROVOCADA	TIPOARMA CORTANTE	
NO SE SABE	2	0	0	
VIOLENCIA INTRAFAMI	0	0	1	
Total	2	0	1	

TIPOVIOCOM	CORTOCONTUNDENTE	CORTOPUNZANTE	TIPOARMA MANOS Y PIES	
MARAS	0	1	0	
NO SE SABE	3	1	0	
Total	3	2	0	

TIPOVIOCOM	NO DATOS	OBJETO CONTUNDENTE	TIPOARMA OTRO TIPO	
NO SE SABE	0	2	0	
Total	0	2	0	

TIPOVIOCOM	PIEDRA (LAPIDADO	PUNZANTE QUEMADURA X FUEGO	TIPOARMA	Total
DELINCUENCIA COMUN	0	0	0	10
MARAS	0	0	0	5
NO SE SABE	0	0	0	26
VIOLENCIA INTRAFAMI	0	0	0	1
Total	0	0	0	42

SEXO =F  
GRUPOSEDAD =35-39

TIPOVIOCOM	ARMA DE FUEGO	ARTEFACTO EXPLOSIVO	TIPOARMA ASF X ESTRANGULAC	
DELINCUENCIA COMUN	9	0	0	
MARAS	2	0	0	
NO SE SABE	19	0	0	
VENGANZA	1	0	0	
Total	31	0	0	

TIPOVIOCOM	BLANCA SIN ESPECIFICAR	CAIDA PROVOCADA	TIPOARMA CORTANTE	
NO SE SABE	1	0	0	
Total	1	0	0	

TIPOVIOCOM	TIPOARMA			
	CORTOCONTUNDENTE	CORTOPUNZANTE	MANOS Y PIES	
NO SE SABE	0	3	0	
VIOLENCIA INTRAFAMI	1	0	0	
Total	1	3	0	
TIPOVIOCOM	TIPOARMA			
	NO DATOS	OBJETO CONTUNDENTE	OTRO TIPO	
MARAS	1	0	0	
Total	1	0	0	
TIPOVIOCOM	TIPOARMA			Total
	PIEDRA (LAPIDADO)	PUNZANTE	QUEMADURA X FUEGO	
DELINCUENCIA COMUN	0	0	0	9
MARAS	0	0	0	3
NO SE SABE	0	0	0	23
VENGANZA	0	0	0	1
VIOLENCIA INTRAFAMI	0	0	0	1
Total	0	0	0	37

**SEXO FEMENINO**  
**GRUPOSEDAD =40-44**

TIPOVIOCOM	TIPOARMA			
	ARMA DE FUEGO	ARTEFACTO EXPLOSIVO	ASF X ESTRANGULAC	
DELINCUENCIA COMUN	6	0	0	
MARAS	1	0	0	
NO SE SABE	12	0	0	
Total	19	0	0	
TIPOVIOCOM	TIPOARMA			
	BLANCA SIN ESPECIFICAR	CAIDA PROVOCADA	CORTANTE	
NO SE SABE	1	0	1	
Total	1	0	1	
TIPOVIOCOM	TIPOARMA			
	CORTOCONTUNDENTE	CORTOPUNZANTE	MANOS Y PIES	
ENEMISTAD	1	0	0	
NO SE SABE	1	0	0	
VIOLENCIA INTRAFAMI	1	0	0	
Total	3	0	0	
TIPOVIOCOM	TIPOARMA			Total
	PIEDRA (LAPIDADO)	PUNZANTE	QUEMADURA X FUEGO	
DELINCUENCIA COMUN	0	0	0	6
ENEMISTAD	0	0	0	1
MARAS	0	0	0	1
NO SE SABE	0	0	0	15
VIOLENCIA INTRAFAMI	0	0	0	1
Total	0	0	0	24

**SEXO FEMENINO**  
**GRUPOSEDAD =45-49**

TIPOVIOCOM	ARMA DE FUEGO	ARTEFACTO EXPLOSIVO	ASF X ESTRANGULAC	
DELINCUENCIA COMUN	4	0	0	
MARAS	2	0	0	
NO SE SABE	12	0	0	
VIOLENCIA INTRAFAMI	1	0	0	
Total	19	0	0	

TIPOVIOCOM	BLANCA SIN ESPECIFICAR	CAIDA PROVOCADA	CORTANTE	
MARAS	0	0	1	
Total	0	0	1	

TIPOVIOCOM	NO DATOS	OBJETO CONTUNDENTE	OTRO TIPO	
NO SE SABE	0	0	1	
Total	0	0	1	

TIPOVIOCOM	PIEDRA (LAPIDADO)	PUNZANTE	QUEMADURA X FUEGO	Total
DELINCUENCIA COMUN	0	0	0	4
MARAS	0	0	0	3
NO SE SABE	0	0	0	13
VIOLENCIA INTRAFAMI	0	0	0	1
Total	0	0	0	21

SEXO =F  
**GRUPOSEDAD =5-9**

TIPOVIOCOM	ARMA DE FUEGO	ARTEFACTO EXPLOSIVO	ASF X ESTRANGULAC	
NO SE SABE	2	0	0	
Total	2	0	0	

TIPOVIOCOM	CORTOCONTUNDENTE	CORTOPUNZANTE	MANOS Y PIES	
NO SE SABE	1	0	0	
Total	1	0	1	

TIPOVIOCOM	NO DATOS	OBJETO CONTUNDENTE	OTRO TIPO	
NO SE SABE	1	0	0	
Total	1	0	0	

TIPOVIOCOM	PIEDRA (LAPIDADO)	PUNZANTE	QUEMADURA X FUEGO	Total
NO SE SABE	0	0	0	4
VIOLENCIA INTRAFAMI	0	0	0	1
Total	0	0	0	5

SEXO =F  
GRUPOSEDAD =50-54

TIPOVIOCOM	ARMA DE FUEGO	ARTEFACTO	EXPLOSIVO	TIPOARMA ASF X ESTRANGULAC
DELINCUENCIA COMUN	2		0	0
MARAS	2		0	0
NO SE SABE	6		0	0
Total	10		0	0

TIPOVIOCOM	CORTOCONTUNDENTCORTOPUNZANTE	TIPOARMA MANOS Y PIES
MARAS	1	0
NO SE SABE	2	0
Total	3	0

TIPOVIOCOM	NO DATOS	OBJETO CONTUNDEOTRO TIPO	TIPOARMA
DELINCUENCIA COMUN	1		0
Total	1		0

TIPOVIOCOM	PIEDRA (LAPIDADO)	PUNZANTE	QUEMADURA X FUEGO	TIPOARMA	Total
DELINCUENCIA COMUN	0	0	0	0	3
MARAS	0	0	0	0	3
NO SE SABE	0	0	0	0	8
Total	0	0	0	0	14

SEXO =F  
GRUPOSEDAD =55-59

TIPOVIOCOM	ARMA DE FUEGO	ARTEFACTO	EXPLOSIVO	TIPOARMA ASF X ESTRANGULAC
DELINCUENCIA COMUN	2		0	0
MARAS	2		0	0
NO SE SABE	2		0	0
Total	6		0	0

TIPOVIOCOM	BLANCA SIN ESPECIFICAR CAIDA PROVOCADA	TIPOARMA CORTANTE
NO SE SABE	1	0
Total	1	0

TIPOVIOCOM	PIEDRA (LAPIDADO)	PUNZANTE	QUEMADURA X FUEGO	TIPOARMA	Total
DELINCUENCIA COMUN	0	0	0	0	2
MARAS	0	0	0	0	2
NO SE SABE	0	0	0	0	3
Total	0	0	0	0	7

**SEXO=F**

**SEXO=F**  
**GRUPOSEDAD=60-64**

TIPOVIOCOM	TIPOARMA			Total
	ARMA DE FUEGO	ARTEFACTO EXPLOSIVO	ASF X ESTRANGULAC	
DELINCUENCIA COMUN	3	0	0	
NO SE SABE	2	0	0	
Total	5	0	0	

TIPOVIOCOM	TIPOARMA			Total
	CORTOCONTUNDENTE	CORTOPUNZANTE	MANOS Y PIES	
VENGANZA	1	0	0	
Total	1	0	0	

TIPOVIOCOM	TIPOARMA			Total
	PIEDRA (LAPIDADO)	PUNZANTE	QUEMADURA X FUEGO	
BALA PERDIDA	0	0	0	0
DELINCUENCIA COMUN	0	0	0	3
NO SE SABE	0	0	0	2
VENGANZA	0	0	0	1
Total	0	0	0	6

**SEXO =F**  
**GRUPOSEDAD =65 A +**

TIPOVIOCOM	TIPOARMA			Total
	ARMA DE FUEGO	ARTEFACTO EXPLOSIVO	ASF X ESTRANGULAC	
DELINCUENCIA COMUN	1	0	0	
NO SE SABE	2	0	2	
Total	3	0	2	

TIPOVIOCOM	TIPOARMA			Total
	BLANCA SIN ESPECIFICAR	CAIDA PROVOCADA	CORTANTE	
DELINCUENCIA COMUN	0	0	1	
NO SE SABE	1	0	0	
Total	1	0	1	

TIPOVIOCOM	TIPOARMA			Total
	CORTOCONTUNDENTE	CORTOPUNZANTE	MANOS Y PIES	
NO SE SABE	3	2	0	
VIOLENCIA INTRAFAMI	0	0	1	
Total	3	2	1	

TIPOVIOCOM	TIPOARMA			Total
	NO DATOS	OBJETO CONTUNDENTE	OTRO TIPO	
NO SE SABE	1	0	0	
Total	1	0	0	

TIPOVIOCOM	TIPOARMA			Total
	PIEDRA (LAPIDADO)	PUNZANTE	QUEMADURA X FUEG	
DELINCUENCIA COMUN	0	0	0	2
NO SE SABE	0	0	0	11
VIOLENCIA INTRAFAMI	0	0	0	1
Total	0	0	0	14

**SEXO =F**  
**GRUPOSEDAD =<1**

TIPOVIOCOM	ARMA DE FUEGO	ARTEFACTO EXPLOSIVO	TIPOARMA ASF X ESTRANGULAC	
MARAS	1	0	0	
NO SE SABE	1	0	0	
Total	2	0	0	
TIPOVIOCOM	ASFIXIA X AHORCADURA	ASFIXIA X SOFOC	TIPOARMA ASFIXIA X SUMERSION	
NO SE SABE	0	2	0	
Total	0	2	0	
TIPOVIOCOM	NO DATOS	OBJETO CONTUNDENTE	TIPOARMA OTRO TIPO	
DELINCUENCIA COMUN	0	0	0	
NO SE SABE	0	1	0	
VIOLENCIA INTRAFAMI	0	0	2	
Total	8	1	2	
TIPOVIOCOM	PIEDRA (LAPIDADO)	TIPOARMA PUNZANTE	QUEMADURA X FUEGO	Total
DELINCUENCIA COMUN	0	0	0	0
MARAS	0	0	0	1
NO SE SABE	0	0	0	5
VIOLENCIA INTRAFAMI	0	0	0	2
Total	0	0	0	08

**POR EDAD IGNORADA DEL SEXO FEMENINO FUERON ASI: POR ARMA DE FUEGO 4 VICTIMAS POR HECHORES DESCONOCIDOS, POR ASFIXIA POR ESTRANGULACION 1 POR DESCONOCIDO, POR ARMA BLANCA SIN ESPECIFICAR (1) POR DESCONOCIDO, POR ARMA CORTOCONTUNDENTE (1) POR DESCONOCIDO, NO DATOS TIPO DE ARMA (1) POR D.C Y (6) POR DESCONOCIDOS**

**SEXO INDETERMINADO CON EDAD DESCONOCIDA**

TIPOVIOCOM	ASFIXIA X AHORCADURA	ASFIXIA X SOFOC	TIPOARMA ASFIXIA X SUMERSION	
NO SE SABE	1	0	0	
POR CONOCIDO	0	0	0	
Total	1	0	0	
TIPOVIOCOM	CORTOCONTUNDENTE	CORTOPUNZANTE	TIPOARMA MANOS Y PIES	
MARAS	1	0	0	
NO SE SABE	1	0	0	
Total	2	0	0	
TIPOVIOCOM	NO DATOS	OBJETO CONTUNDENTE	TIPOARMA OTRO TIPO	
NO SE SABE	4	0	0	
Total	4	0	0	

TIPOVIOCOM	TIPOARMA			Total
	PIEDRA (LAPIDADO PUNZANTE)	QUEMADURA X FUE		
MARAS	0	0	0	1
NO SE SABE	0	0	0	6
Total	0	0	0	7

SEXO =MASCULINO  
GRUPOSEDAD =1-4

TIPOVIOCOM	TIPOARMA			Total
	ARMA DE FUEGO	ARTEFACTO EXPLOSIVO	ASF X ESTRANGULAC	
NO SE SABE	1	0	0	
VIOLENCIA INTRAFAMI	0	0	1	
Total	1	0	1	

TIPOVIOCOM	TIPOARMA			Total
	PIEDRA (LAPIDADO)	PUNZANTE	QUEMADURA X FUEGO	
NO SE SABE	0	0	0	1
VIOLENCIA INTRAFAMI	0	0	0	1
Total	0	0	0	2

SEXO =M  
GRUPOSEDAD =10-14

TIPOVIOCOM	TIPOARMA			Total
	ARMA DE FUEGO	ARTEFACTO EXPLOSIVO	ASF X ESTRANGULAC	
DELINCUENCIA COMUN	4	0	0	
MARAS	4	0	0	
NO SE SABE	16	0	1	
Total	24	0	1	

TIPOVIOCOM	TIPOARMA			Total
	BLANCA SIN ESPECIFICAR	CAIDA PROVOCADA	CORTANTE	
NO SE SABE	2	0	0	
Total	2	0	0	

TIPOVIOCOM	TIPOARMA			Total
	CORTOCONTUNDENTE	CORTOPUNZANTE	MANOS Y PIES	
DELINCUENCIA COMUN	1	1	0	
NO SE SABE	1	0	0	
Total	2	1	0	

TIPOVIOCOM	TIPOARMA			Total
	NO DATOS	OBJETO CONTUNDENTE	OTRO TIPO	
NO SE SABE	1	1	0	
Total	1	1	0	

TIPOVIOCOM	TIPOARMA			Total
	PIEDRA (LAPIDADO)	PUNZANTE	QUEMADURA X FUEGO	
DELINCUENCIA COMUN	0	1	0	7
MARAS	0	0	0	4
NO SE SABE	0	0	0	22
Total	0	1	0	33

SEXO =M  
GRUPOSEDAD =15-19

TIPOVIOCOM	TIPOARMA		
	ARMA DE FUEGO	ARTEFACTO EXPLOSIVO	ASF X ESTRANGULAC
DELINCUENCIA COMUN	78	0	1
ENEMISTAD	2	0	0
ENFRENT C\AUTORIDAD	1	0	0
MARAS	69	0	1
NO SE SABE	266	0	12
RIÑAS	1	0	0
VENGANZA	3	0	0
Total	420	0	14

TIPOVIOCOM	TIPOARMA		
	ASFIXIA X AHORCADURA	ASFIXIA X SOFOC	ASFIXIA X SUMERSION
NO SE SABE	1	0	0
Total	1	0	0

TIPOVIOCOM	TIPOARMA		
	BLANCA SIN ESPECIFICAR	CAIDA PROVOCADA	CORTANTE
DELINCUENCIA COMUN	1	0	1
MARAS	1	0	1
NO SE SABE	16	0	1
POR CONOCIDO	1	0	0
Total	19	0	3

TIPOVIOCOM	TIPOARMA		
	CORTOCONTUNDENTE	CORTOPUNZANTE	MANOS Y PIES
DELINCUENCIA COMUN	2	8	0
MARAS	5	1	0
NO SE SABE	15	8	0
Total	22	17	0

TIPOVIOCOM	TIPOARMA		
	NO DATOS	OBJETO CONTUNDENTE	OTRO TIPO
DELINCUENCIA COMUN	0	1	0
MARAS	1	0	0
NO SE SABE	7	3	0
Total	8	4	0

TIPOVIOCOM	TIPOARMA			Total
	PIEDRA (LAPIDADO)	PUNZANTE	QUEMADURA X FUEGO	
DELINCUENCIA COMUN	0	5	0	97
ENEMISTAD	0	0	0	2
ENFRENT C\AUTORIDAD	0	0	0	1
MARAS	0	0	0	79
NO SE SABE	0	2	0	331
POR CONOCIDO	0	0	0	1
RIÑAS	0	0	0	1
VENGANZA	0	0	0	3
Total	0	7	0	515

**SEXO =M**  
**GRUPOSEDAD =20-24**

TIPOVIOCOM	ARMA DE FUEGO	ARTEFACTO EXPLOSIVO	ASF X ESTRANGULAC	
BALA PERDIDA	1	0	0	
DELINCUENCIA COMUN	111	0	3	
ENEMISTAD	5	0	0	
ENFRENT C\AUTORIDAD	1	0	0	
MARAS	111	0	1	
NO SE SABE	503	1	12	
POR CONOCIDO	1	0	0	
RIÑAS	3	0	0	
VENGANZA	3	0	0	
Total	739	1	16	
TIPOVIOCOM	ASFIXIA X AHORCADURA	ASFIXIA X SOFOC	ASFIXIA X SUMERSION	
DELINCUENCIA COMUN	0	1	0	
NO SE SABE	2	0	0	
Total	2	0	0	
TIPOVIOCOM	BLANCA SIN ESPECIFICAR	CAIDA PROVOCADA	CORTANTE	
DELINCUENCIA COMUN	0	0	1	
NO SE SABE	10	0	2	
RIÑAS	0	0	1	
Total	10	0	4	
TIPOVIOCOM	CORTOCONTUNDENTE	CORTOPUNZANTE	TIPOARMA MANOS Y PIES	
DELINCUENCIA COMUN	2	6	0	
NO SE SABE	15	12	3	
POR CONOCIDO	0	1	0	
RIÑAS	2	0	0	
Total	24	24	3	
TIPOARMA	TIPOVIOCOM	NO DATOS	OBJETO CONTUNDENTE	OTRO TIPO
DELINCUENCIA COMUN		0	2	0
MARAS		1	0	0
NO SE SABE		2	12	0
Total		3	14	0
TIPOVIOCOM	PIEDRA (LAPIDADO)	PUNZANTE	TIPOARMA QUEMADURA X FUEGO	Total
BALA PERDIDA	0	0	0	1
DELINCUENCIA COMUN	0	2	0	128
ENEMISTAD	1	0	0	6
ENFRENT C\AUTORIDAD	0	0	0	1
MARAS	0	0	0	123
NO SE SABE	2	0	0	576
POR CONOCIDO	0	0	0	2
RIÑAS	0	0	0	6
VENGANZA	0	0	0	3
Total	3	2	0	846

SEXO =M  
GRUPOSEDAD =25-29

TIPOVIOCOM	ARMA DE FUEGO	ARTEFACTO EXPLOSIVO	ASF X ESTRANGULAC
ABUSO DE AUTORIDAD	2	0	0
DELINCUENCIA COMUN	123	0	2
ENEMISTAD	5	0	0
ENFRENT C\AUTORIDAD	1	0	0
MARAS	110	0	0
NO SE SABE	417	0	14
RIÑAS	1	0	0
VENGANZA	5	0	0
Total	664	0	16

TIPOVIOCOM	ASFIXIA X AHORCADURA	ASFIXIA X SOFOC	ASFIXIA X SUMERS
NO SE SABE	2	0	0
Total	2	0	0

TIPOVIOCOM	BLANCA SIN ESPECIFICAR	CAIDA PROVOCADA	CORTANTE
DELINCUENCIA COMUN	1	0	0
MARAS	1	0	0
NO SE SABE	13	0	1
POR CONOCIDO	1	0	0
Total	16	0	1

TIPOVIOCOM	CORTOCONTUNDENTE	CORTOPUNZANTE	MANOS Y PIES
DELINCUENCIA COMUN	7	4	2
MARAS	5	5	0
NO SE SABE	27	20	2
RIÑAS	2	0	0
VIOLENCIA INTRAFAMI	1	0	0
Total	42	29	4

TIPOVIOCOM	NO DATOS	OBJETO CONTUNDENTE	OTRO TIPO
DELINCUENCIA COMUN	0	7	0
NO SE SABE	5	14	0
Total	5	21	0

TIPOVIOCOM	PIEDRA (LAPIDADO)	PUNZANTE	QUEMADURA X FUEGO	Total
ABUSO DE AUTORIDAD	0	0	0	2
DELINCUENCIA COMUN	1	0	0	147
ENEMISTAD	0	0	0	5
ENFRENT C\AUTORIDAD	0	0	0	1
MARAS	0	1	0	122
NO SE SABE	1	1	1	518
POR CONOCIDO	0	0	0	1
RIÑAS	0	0	0	3
VENGANZA	0	0	0	5
VIOLENCIA INTRAFAMI	0	0	0	1
Total	2	2	1	805

SEXO =M  
GRUPOSEDAD =30-34

TIPOVIOCOM	ARMA DE FUEGO	ARTEFACTO EXPLOSIVO	ASF X ESTRANGULAC
DELINCUENCIA COMUN	76	0	1
ENEMISTAD	4	0	0
ENFRENT C\AUTORIDAD	1	0	0
MARAS	36	0	0
NO SE SABE	225	0	2
RIÑAS	4	0	0
VENGANZA	3	0	0
VIOLENCIA INTRAFAMI	2	0	0
Total	351	0	3

TIPOVIOCOM	ASFIXIA X AHORCADURA	ASFIXIA X SOFOC	ASFIXIA X SUMER
NO SE SABE	2	0	0
Total	2	0	0

TIPOVIOCOM	BLANCA SIN ESPECIFICAR CAIDA PROVOCADA	CORTANTE
DELINCUENCIA COMUN	0	1
NO SE SABE	9	0
Total	9	1

TIPOVIOCOM	CORTOCONTUNDENTE	CORTOPUNZANTE	MANOS Y PIES
DELINCUENCIA COMUN	1	3	0
ENEMISTAD	0	1	0
MARAS	3	3	0
NO SE SABE	22	5	2
RIÑAS	0	1	0
Total	26	13	2

TIPOVIOCOM	NO DATOS	OBJETO CONTUNDENTE	OTRO TIPO
DELINCUENCIA COMUN	0	1	0
NO SE SABE	0	11	0
POR CONOCIDO	0	1	0
Total	0	13	0

TIPOVIOCOM	PIEDRA (LAPIDADO)	PUNZANTE	QUEMADURA X FUEGO	Total
DELINCUENCIA COMUN	0	1	0	84
ENEMISTAD	0	0	0	5
ENFRENT C\AUTORIDAD	0	0	0	1
MARAS	0	0	0	42
NO SE SABE	1	1	0	280
POR CONOCIDO	0	0	0	1
RIÑAS	0	0	0	5
VENGANZA	0	0	0	3
VIOLENCIA INTRAFAMI	0	0	0	2
Total	1	2	0	423

SEXO =M

GRUPOSEDAD =35-39

TIPOVIOCOM	ARMA DE FUEGO	ARTEFACTO EXPLOSIVO	TIPOARMA ASF X ESTRANGULAC
DELINCUENCIA COMUN	40	0	0
ENEMISTAD	2	0	0
MARAS	15	0	0
NO SE SABE	146	0	3
VENGANZA	3	0	0
Total	206	0	3

TIPOVIOCOM	BLANCA SIN ESPECIFICAR CAIDA	TIPOARMA PROVOCADA CORTANTE
DELINCUENCIA COMUN	0	2
MARAS	1	1
NO SE SABE	4	0
Total	5	3

TIPOVIOCOM	CORTOCONTUNDENTE	CORTOPUNZANTE	TIPOARMA MANOS Y PIES
DELINCUENCIA COMUN	5	6	0
MARAS	1	0	0
NO SE SABE	15	6	1
POR CONOCIDO	1	0	0
RIÑAS	1	0	0
Total	23	12	1

TIPOVIOCOM	NO DATOS	OBJETO CONTUNDENTE	TIPOARMA OTRO TIPO
DELINCUENCIA COMUN	0	5	0
NO SE SABE	2	6	0
POR CONOCIDO	0	1	0
Total	2	12	0

TIPOVIOCOM	PIEDRA (LAPIDADO)	PUNZANTE	TIPOARMA QUEMADURA X FUEGO	Total
DELINCUENCIA COMUN	0	0	0	58
ENEMISTAD	0	0	0	2
MARAS	0	0	0	18
NO SE SABE	0	0	0	183
POR CONOCIDO	0	0	0	2
RIÑAS	0	0	0	1
VENGANZA	0	0	0	3
Total	0	0	0	267

SEXO =M

GRUPOSEDAD =40-44

TIPOVIOCOM	ARMA DE FUEGO	ARTEFACTO EXPLOSIVO	TIPOARMA ASF X ESTRANGULAC
DELINCUENCIA COMUN	30	0	0
ENEMISTAD	2	0	0
MARAS	7	0	0
NO SE SABE	85	0	2
RIÑAS	1	0	0
VENGANZA	1	0	0
Total	126	0	2

TIPOVIOCOM	TIPOARMA			
	BLANCA SIN ESPECIFICAR	CAIDA PROVOCADA	CORTANTE	
NO SE SABE	2	1	1	
Total	2	1	1	
TIPOVIOCOM	TIPOARMA			
	CORTOCONTUNDENTE	CORTOPUNZANTE	MANOS Y PIES	
DELINCUENCIA COMUN	2	1	0	
ENEMISTAD	1	0	0	
NO SE SABE	4	4	0	
RIÑAS	1	1	0	
Total	8	6	0	
TIPOVIOCOM	TIPOARMA			
	NO DATOS	OBJETO CONTUNDENTE	OTRO TIPO	
DELINCUENCIA COMUN	0	3	0	
MARAS	0	1	0	
NO SE SABE	1	10	0	
RIÑAS	0	1	0	
Total	1	15	0	
TIPOVIOCOM	TIPOARMA			Total
	PIEDRA (LAPIDADO)	PUNZANTE	QUEMADURA X FUEGO	
DELINCUENCIA COMUN	0	0	0	36
ENEMISTAD	0	0	0	3
MARAS	0	0	0	8
NO SE SABE	1	1	0	112
RIÑAS	0	0	0	4
VENGANZA	0	0	0	1
Total	1	1	0	164

SEXO =M

GRUPOSEDAD =45-49

TIPOVIOCOM	TIPOARMA		
	ARMA DE FUEGO	ARTEFACTO EXPLOSIVO	ASF X ESTRANGULAC
DELINCUENCIA COMUN	23	0	0
MARAS	11	0	0
NO SE SABE	48	0	2
POR CONOCIDO	1	0	0
Total	83	0	2
TIPOVIOCOM	TIPOARMA		
	ASFIXIA X AHORCADURA	ASFIXIA X SOFOC	ASFIXIA X SUMER
NO SE SABE	1	0	0
Total	1	0	0
TIPOVIOCOM	TIPOARMA		
	BLANCA SIN ESPECIFICAR	CAIDA PROVOCADA	CORTANTE
NO SE SABE	2	0	0
Total	2	0	0

TIPOVIOCOM	CORTOCONTUNDENTE	CORTOPUNZANTE	TIPOARMA MANOS Y PIES
DELINCUENCIA COMUN	3	0	0
MARAS	1	0	1
NO SE SABE	5	7	2
Total	9	7	3

TIPOVIOCOM	NO DATOS	OBJETO CONTUNDENTE	TIPOARMA OTRO TIPO
DELINCUENCIA COMUN	0	1	0
ENEMISTAD	0	1	0
NO SE SABE	1	3	0
Total	1	5	0

TIPOVIOCOM	PIEDRA (LAPIDADO)	PUNZANTE	TIPOARMA QUEMADURA X FUEGO	Total
DELINCUENCIA COMUN	0	0	0	27
ENEMISTAD	0	0	0	1
MARAS	0	0	0	13
NO SE SABE	1	0	0	72
POR CONOCIDO	0	0	0	1
Total	1	0	0	114

SEXO =M

GRUPOSEDAD =5-9

TIPOVIOCOM	ARMA DE FUEGO	ARTEFACTO EXPLOSIVO	TIPOARMA ASF X ESTRANGULAC
DELINCUENCIA COMUN	2	0	0
NO SE SABE	3	0	0
Total	5	0	0

TIPOVIOCOM	CORTOCONTUNDENTE	CORTOPUNZANTE	TIPOARMA MANOS Y PIES
NO SE SABE	1	0	0
Total	1	0	0

TIPOVIOCOM	PIEDRA (LAPIDADO)	PUNZANTE	TIPOARMA QUEMADURA X FUEGO	Total
DELINCUENCIA COMUN	0	0	0	2
NO SE SABE	0	0	0	4
Total	0	0	0	6

SEXO =M

GRUPOSEDAD =50-54

TIPOVIOCOM	ARMA DE FUEGO	ARTEFACTO EXPLOSIVO	TIPOARMA ASF X ESTRANGULAC
DELINCUENCIA COMUN	9	0	0
ENEMISTAD	4	0	0
MARAS	3	0	0
NO SE SABE	31	0	0
Total	47	0	0

## TIPOARMA

TIPOVIOCOM	BLANCA SIN ESPECIFICAR CAIDA PROVOCADA	CORTANTE
NO SE SABE	1	0
Total	1	0

## TIPOARMA

TIPOVIOCOM	CORTOCONTUNDENTE	CORTOPUNZANTE	MANOS Y PIES
DELINCUENCIA COMUN	3	1	0
ENEMISTAD	0	1	0
NO SE SABE	6	3	1
RIÑAS	0	1	0
Total	9	6	1

## TIPOARMA

TIPOVIOCOM	NO DATOS	OBJETO CONTUNDENTE	OTRO TIPO
NO SE SABE	1	8	0
Total	1	8	0

## TIPOARMA

TIPOVIOCOM	PIEDRA (LAPIDADO)	PUNZANTE	QUEMADURA X FUEGO	Total
DELINCUENCIA COMUN	0	0	0	13
ENEMISTAD	0	0	0	5
MARAS	0	0	0	3
NO SE SABE	2	0	0	53
RIÑAS	0	0	0	1
Total	2	0	0	75

SEXO =M

GRUPOSEDAD =55-59

## TIPOARMA

TIPOVIOCOM	ARMA DE FUEGO	ARTEFACTO EXPLOSIVO	ASF X ESTRANGULAC
DELINCUENCIA COMUN	18	0	0
ENFRENT C\AUTORIDAD	1	0	0
MARAS	2	0	0
NO SE SABE	25	0	1
VENGANZA	1	0	0
Total	47	0	1

## TIPOARMA

TIPOVIOCOM	CORTOCONTUNDENTE	CORTOPUNZANTE	MANOS Y PIES
DELINCUENCIA COMUN	2	0	0
NO SE SABE	1	1	0
Total	3	1	0

## TIPOVIOCOM

TIPOVIOCOM	NO DATOS	OBJETO CONTUNDENTE	OTRO TIPO
NO SE SABE	1	3	0
Total	1	3	0

TIPOVIOCOM	TIPOARMA			Total
	PIEDRA (LAPIDADO)	PUNZANTE	QUEMADURA X FUEGO	
DELINCUENCIA COMUN	0	0	0	20
ENFRENT C\AUTORIDAD	0	0	0	1
MARAS	0	0	0	2
NO SE SABE	1	0	0	33
VENGANZA	0	0	0	1
Total	1	0	0	57

**SEXO =M**  
**GRUPOSEDAD =60-64**

TIPOVIOCOM	TIPOARMA			Total
	ARMA DE FUEGO	ARTEFACTO EXPLOSIVO	ASF X ESTRANGULAC	
DELINCUENCIA COMUN	7	0	0	
ENEMISTAD	1	0	0	
MARAS	2	0	0	
NO SE SABE	17	1	1	
RIÑAS	1	0	0	
Total	28	1	1	

TIPOVIOCOM	TIPOARMA			Total
	BLANCA SIN ESPECIFICAR	CAIDA PROVOCADA	CORTANTE	
NO SE SABE	0	0	1	
Total	0	0	1	

TIPOVIOCOM	TIPOARMA			Total
	CORTOCONTUNDENTE	CORTOPUNZANTE	MANOS Y PIES	
DELINCUENCIA COMUN	1	0	0	
NO SE SABE	6	1	0	
VIOLENCIA INTRAFAMI	1	0	0	
Total	8	1	0	

TIPOVIOCOM	TIPOARMA			Total
	NO DATOS	OBJETO CONTUNDENTE	OTRO TIPO	
NO SE SABE	0	2	0	
Total	0	2	0	

TIPOVIOCOM	TIPOARMA			Total
	PIEDRA (LAPIDADO)	PUNZANTE	QUEMADURA X FUEGO	
DELINCUENCIA COMUN	0	0	0	8
ENEMISTAD	0	0	0	1
MARAS	0	0	0	2
NO SE SABE	0	0	0	29
RIÑAS	0	0	0	1
VIOLENCIA INTRAFAMI	0	0	0	1
Total	0	0	0	42

**SEXO =M**  
**GRUPOSEDAD =65 A +**

TIPOVIOCOM	TIPOARMA		
	ARMA DE FUEGO	ARTEFACTO EXPLOSIVO	ASF X ESTRANGULAC
DELINCUENCIA COMUN	4	0	0
ENEMISTAD	1	0	0
MARAS	2	0	0
NO SE SABE	25	0	1
POR CONOCIDO	1	0	0
Total	33	0	1

TIPOVIOCOM	TIPOARMA		
	BLANCA SIN ESPECIFICAR	CAIDA PROVOCADA	CORTANTE
NO SE SABE	4	0	1
Total	4	0	1

TIPOVIOCOM	TIPOARMA		
	CORTOCONTUNDENTE	CORTOPUNZANTE	MANOS Y PIES
DELINCUENCIA COMUN	6	0	0
NO SE SABE	10	4	0
Total	16	4	0

TIPOVIOCOM	TIPOARMA		
	NO DATOS	OBJETO CONTUNDENTE	OTRO TIPO
DELINCUENCIA COMUN	0	3	0
ENEMISTAD	0	1	0
NO SE SABE	2	5	0
Total	2	9	0

TIPOVIOCOM	TIPOARMA			Total
	PIEDRA (LAPIDADO)	PUNZANTE	QUEMADURA X FUEGO	
DELINCUENCIA COMUN	0	0	0	13
ENEMISTAD	0	0	0	2
MARAS	0	0	0	2
NO SE SABE	0	0	0	52
POR CONOCIDO	0	0	0	1
Total	0	0	0	70

**SEXO =M**  
**GRUPOSEDAD =<1**

TIPOVIOCOM	TIPOARMA		
	ASFIXIA X AHORCADURA	ASFIXIA X SOFOC	ASFIXIA X SUMER
NO SE SABE	0	0	0
VIOLENCIA INTRAFAMI	0	1	0
Total	0	1	0

TIPOVIOCOM	NO DATOS	TIPOARMA		
		OBJETO CONTUNDENTE	OTRO TIPO	
DELINCUENCIA COMUN	0	0	0	
NO SE SABE	2	0	1	
VIOLENCIA INTRAFAMI	1	1	0	
Total	3	1	1	

TIPOVIOCOM	PIEDRA (LAPIDADO)	PUNZANTE	TIPOARMA		Total
			QUEMADURA X FUEGO		
DELINCUENCIA COMUN	0	0	0	0	0
MARAS	0	0	0	0	0
NO SE SABE	0	0	0	0	3
VIOLENCIA INTRAFAMI	0	0	0	0	3
Total	0	0	0	0	6

HOMICIDIOS POR EDAD DESCONOCIDA DEL SEXO MASCULINO FUERON (59)

ASI: POR ARMA DE FUEGO FUERON (35): POR D.C (2), MARAS (1) Y POR

DESCONOCIDOS (32); POR ASFIXIA POR ESTRANGULACION (2) POR

DESCONOCIDOS; ASFIXIA POR SOFOCACION (1) POR DESCONOCIDO; ASFIXIA

POR SUMERSION (1) POR DESCONOCIDO; ARMA BLANCA SIN ESPECIFICAR (4)

POR DESCONOCIDO; ARMA CORTOCONTUNDENTE (3): POR D.C (1) Y POR

DESCONOCIDOS (2); NO DATOS TIPO DE ARMA (10) POR DESCONOCIDOS; POR

OBJETO CONTUN DENTE (1) POR D.C Y POR QUEMADURA POR FUEGO (2) POR

DESCONOCIDOS

**HOMICIDIOS SEGÚN CANTONES Y CASERIOS DEPARTAMENTO DE AHUACHAPAN**

REC	CANTON	CASERIO	EDAD	SEXO	MPIOOCUHE
550	.	LOS PINOS	43	F	AHUACHAPAN
880	EL BARRO	LAS HUERTAS	30	M	AHUACHAPAN
1224	EL JOCOTILLO	PUENTE ARCE	40	M	SAN FCO MENENDE
346	EL RODEO I	LA ESCUELA	22	M	TACUBA
1352	EL SALITRERO	LOS TERANES	34	F	ATIQUIZAYA
258	EL ZARZAL	LOS JACOBOS	52	M	GUAYMANGO
500	GARITA PALMERA	BOLA DE MONTE	41	M	SAN FCO MENENDE
376	GUAYAPA ABAJO	EL MANGO #2	21	F	JUJUTLA
540	GUAYAPA ARRIBA	HOJA DE SAL	68	M	GUAYMANGO
1090	GUAYAPA ARRIBA	HOJA DE SAL	23	M	JUJUTLA
353	LA CEIBA	LA CEIBA ABAJO	17	M	ATACO
356	LA CEIBA	LA CEIBA ABAJO	20	M	ATACO
444	LA CEIBA ABAJO	LA CEIBA ABAJO	16	M	ATACO
399	LA FALLA	EL CARMEN	19	M	JUJUTLA
1354	LA MONTAÑITA	PUERTAS NEGRAS	27	M	AHUACHAPAN
738	LA PANDIADURA	LOS GONZALEZ	75	M	TACUBA
203	LOMA LARGA	EL CENTRO	62	F	TACUBA
927	LOMAS DE ALARCON	EL COPINOL	20	M	ATIQUIZAYA
936	LOMAS DE ALARCON	EL SALITRE	21	M	ATIQUIZAYA
1262	LOMAS DE ALARCON	EL COPINOL	42	M	ATIQUIZAYA
1380	LOMAS DE ALARCON	EL ESTERO	24	M	ATIQUIZAYA
821	LOS TABLONES	LOS HERNANDEZ	24	M	ATACO
1094	ROSARIO ARRIBA	LOS MARTINEZ	39	F	JUJUTLA
1328	SAN ANTONIO	EL BOQUERON	26	M	JUJUTLA
820	SAN ANTONIO II	LA CEIBA II	19	M	EL REFUGIO
683	SAN LAZARO	LA BOMBA	48	M	AHUACHAPAN
904	SANTA RITA	EL TRANSITO	19	M	ATIQUIZAYA
2486	SANTA RITA	LA CEIBA	50	M	SAN FCO MENENDE
1040	SINCUYO	LOS ARENALES	39	M	TACUBA
883	SUNTECUMA	CERRO BLANCO	50	M	AHUACHAPAN
660	VALLE LA PUERTA	LA JOYA	15	M	TACUBA

**HOMICIDIOS SEGÚN CANTONES Y CASERIOS DEPARTAMENTO DE SANTA ANA**

REC	CANTON	CASERIO	EDAD	SEXO	MPIOOCUHE
920	.	EL CERRON	32	M	EL PORVENIR
978	.	LAS ROJAS	29	M	SANTA ANA
2750	.	LOS MANGOS	45	M	EL CONGO
1279	AYUTA	LAS MESAS	28	M	SANTA ANA
1316	BELEN GUIJAT	EL DESAGUE	31	M	METAPAN
1388	CANTARRANA	BRITANIA	18	M	SANTA ANA
291	CASAS DE TEJAS	PILETAS	50	F	CANDELARIA FRON
266	COMECAYO	EL SITIO	24	M	SANTA ANA
462	COMECAYO	CRUZ VERDE	37	M	SANTA ANA
492	CUJUCUYO	LOS NOGUERA	57	M	TEXISTEPEQUE
1271	CUJUCUYO	SAN JACINTO	24	M	TEXISTEPEQUE
510	CUTUMAY CAMONES	LAS COCINAS	65	M	SANTA ANA
677	CUTUMAY CAMONES	EL TALPETATE	35	M	SANTA ANA
1133	CUTUMAY CAMONES	LAS COCINAS	35	M	SANTA ANA
1327	CUTUMAY CAMONES	EL TALPETATE	30	M	SANTA ANA
1383	CUYUISCAT	LEMPA	17	M	METAPAN
1252	EL ARADO	GUACHIPILIN	20	M	CHALCHUAPA
1253	EL ARADO	GUACHIPILIN	22	M	CHALCHUAPA
610	EL FLOR	AMATILLO	50	M	SANTIAGO FRONTE
185	EL PORTEZUELO	CRUZ VERDE	26	M	SANTA ANA
624	EL RANCHADOR	EL BAMBU	22	M	SANTA ANA
772	EL RANCHADOR	EL BAMBU	23	M	SANTA ANA
789	EL RANCHADOR	VALLE DEL RANCHADOR	26	M	SANTA ANA
1159	EL RANCHADOR	EL BAMBU	30	M	SANTA ANA
1347	EL RANCHADOR	EL VALLE	39	F	SANTA ANA

384	EL TINTERAL	EL CAULOTE	39	M	COATEPEQUE
449	EL TINTERAL	VALLE NUEVO	31	M	COATEPEQUE
1171	LA ISLA	LAS MARIAS	35	M	METAPAN
1177	LA MAGDALENA	MONTE OSCURO	25	M	CHALCHUAPA
373	LA PRESA	LA PALOMERA	17	M	EL CONGO
818	LAS ARADAS	EL BEJUCO	28	M	SANTA ANA
627	LAS PIEDRAS	LA BASCULA	32	F	METAPAN
979	LOS CONACASTES	SAN ISIDRO	43	F	COATEPEQUE
980	LOS CONACASTES	SAN ISIDRO	43	M	COATEPEQUE
567	MONTELARGO	LOS CUELLAR	30	M	SANTA ANA
890	MONTENEGRO	ALTA VISTA	24	M	METAPAN
448	NANCINTEPEQUE	EL REMOLINO	46	M	SANTA ANA
1136	NANCINTEPEQUE	SAN LUIS LA PLANTA	40	M	COATEPEQUE
1061	NATIVIDAD	EL CHIQUILLO	36	M	SANTA ANA
370	PILETAS	SANTA ROSA	15	M	COATEPEQUE
598	PINALITO	EL CIPRESAL	47	M	SANTA ANA
599	PINALITO	EL CIPRESAL	40	F	SANTA ANA
600	PINALITO	EL CIPRESAL	6	F	SANTA ANA
601	PINALITO	EL CIPRESAL	3	F	SANTA ANA
602	PINALITO	EL CIPRESAL	0	M	SANTA ANA
939	PRIMAVERA	LOS GUIROLA	40	M	SANTA ANA
457	SAN JACINTO	LAS LOMAS	25	M	COATEPEQUE
476	SAN JERONIMO	EL JOCOTE	65	M	CANDELARIA FRON
180	SAN JUAN BUENAVISTA	LAS CANOAS	27	M	SANTA ANA
729	SAN VICENTE	PARAJE GALAN	22	M	CANDELARIA FRON
609	SANTO TOMAS	MONTE EL PADRE	25	M	TEXISTEPEQUE
511	SIETE PRINCIPIES	LOS CERRITOS	22	M	SANTA ANA
665	SIETE PRINCIPIES	LOS ARITA	20	M	COATEPEQUE
1120	ZACATAL	LAS MERCEDES	56	M	COATEPEQUE

**HOMICIDIOS SEGÚN CANTONES Y CASERIOS DEPARTAMENTO DE SONSONATE**

REC	CANTON	CASERIO	EDAD	SEXO	MPIOOCUHE
2607	ALEMAN	LA BOLSONA	36	M	NAHULINGO
2643	ALEMAN	SAN MIGUELITO	43	M	NAHULINGO
2394	ANAL ABAJO	LOS MIRONES	39	M	NAHUIZALCO
2499	CEIBA EL CHARCO	LOS OBANDOS	20	M	IZALCO
2560	CEIBA EL CHARCO	CRUZ VERDE	26	M	IZALCO
2805	CEIBA EL CHARCO	CRUZ VERDE	23	M	IZALCO
2806	CEIBA EL CHARCO	CRUZ VERDE	23	M	IZALCO
2515	CHILATA	EL LAUREL	25	M	SAN JULIAN
2887	CIQUIHUAT	OJO DE AGUA	.	F	SONSONATE
2781	COPAPAYO	CASAS CHACHAS	38	M	ARMENIA
2504	CUYUAPA ARRIBA	LOS AMATES	28	M	S ANTONIO DEL M
2956	CUYUAPA ARRIBA	SAN MIGUELITO	20	M	STA CATARINA MA
2448	EL CANELO	LOS RANCHOS	59	M	NAHUIZALCO
2449	EL CANELO	LOS RANCHOS	20	M	NAHUIZALCO
2450	EL CANELO	LOS RANCHOS	25	M	NAHUIZALCO
2762	EL CARRIZAL	LOS RAUDA	25	M	SANTO DOMINGO G
2514	EL CASTAÑO	EL JOCOTE	40	M	CALUCO
2380	EL CERRITO	EL TEMPISQUE	28	M	NAHUIZALCO
2965	EL PORVENIR	EL PORVENIR	26	M	STA CATARINA MA
2495	EL SUNZA	COPINULA	27	M	ACAJUTLA
2513	LA ENSENADA	EL MUÑECO	45	M	SONSONATE
2950	LAS HOJAS	LAS PEÑITAS	32	M	S ANTONIO DEL M
2840	LAS PIEDRAS	LINDA VISTA	30	F	STA ISABEL ISHU
2377	LAS TABLAS	LA BARRANCA	18	M	SONSONATE
2475	LOS LAGARTOS	SAN JULIAN	23	M	SAN JULIAN
2719	LOS LAGARTOS	GUASCALIO	79	M	SAN JULIAN
2567	LOS NARANJOS	LA HUERTA	68	M	JUAYUA
2500	METALIO	EL AMATAL	17	M	ACAJUTLA
2660	METALIO	BUENOS AIRES	32	M	ACAJUTLA
2847	METALIO	AGUA ZARCA	43	M	ACAJUTLA
2967	METALIO	VALLE NUEVO	.	M	ACAJUTLA

3048	METALIO	EL CAULOTE	28	M	ACAJUTLA
2508	MIRAVALLE	EL JOCOTE	27	M	SONSONATE
2897	MIRAVALLE	EL FLOR	47	F	SONSONATE
2403	MORRO GRANDE ABAJO	EL CAPULIN	27	M	ACAJUTLA
2959	PEÑA BLANCA	EL PALMAR	12	F	SAN JULIAN
2505	PUSHTAN	CORTEZ	30	M	NAHUIZALCO
2517	SABANA GRANDE	LOS CORTEZ	19	M	NAHUIZALCO
2668	SALINAS DE AYACACHAPA	LINDA VISTA	26	M	SONSONATE
2843	SAN JOSE LA MAJADA	PALO DE AGUA	17	M	JUAYUA
2968	SAN JULIAN	LA NUEVA	22	M	ACAJUTLA
2785	SAN LUCAS	LAS MARIAS	50	M	CUISNAHUAT
3067	SAN RAMON	LA JOYA	7	F	S ANTONIO DEL M
2794	SANTA EMILIA	SIHUANANGO	22	M	SONSONATE
2713	SISIMITEPEC	LOS RIVERA	48	M	NAHUIZALCO
2378	TRES CEIBAS	TRES CEIBAS	33	M	ARMENIA
2824	TRES CEIBAS	EL GUAJE	27	M	ARMENIA
3060	TRES CEIBAS	BELLA VISTA	29	M	ARMENIA

**HOMICIDIOS SEGÚN CANTONES Y CASERIOS DEPARTAMENTO DE CHALATENANGO**

REC	CANTON	CASERIO	EDAD	SEXO	MPIOOCUHE
150	.	EL PICA	24	M	NUEVA CONCEPCIO
144	ALDEITA	EL COPINOLITO	58	M	TEJUTLA
158	CHILANTE	ARRACAOS	27	M	NUEVA CONCEPCIO
149	SAN JOSE	LAS MUSITAS	18	M	CHALATENANGO
171	SAN JOSE LA MONTAÑITA	EL AMATILLO	.	M	LAS VUELTAS
155	SANTA ROSA	EL PICA	21	M	NUEVA CONCEPCIO
156	SUNAPA	LA LAGUNETA	30	F	NUEVA CONCEPCIO
146	UPATORO	PLAN DE LAS MESAS	23	M	CHALATENANGO
157	UPATORO	TOTOLCO	26	M	CHALATENANGO

**HOMICIDIOS SEGÚN CANTONES Y CASERIOS DEPARTAMENTO DE LA LIBERTAD**

REC	CANTON	CASERIO	EDAD	SEXO	MPIOOCUHE
4506	.	SITIO DE LOS NEJAPA	32	M	QUEZALTEPEQUE
8414	.	MILAGRO LA ROCA	36	M	QUEZALTEPEQUE
8681	.	CALLE VIEJA	25	M	SAN JUAN OPICO
8789	.	EL PITAL	34	M	COLON
9117	.	MILAGRO LA ROCA	37	M	QUEZALTEPEQUE
9324	.	CEIBA DE AGUA	53	M	SAN JUAN OPICO
9436	.	EL REFUGIO	35	M	SAN JUAN OPICO
9726	.	LA LABOR	50	F	JAYAQUE
9727	.	LA LABOR	56	M	JAYAQUE
9764	.	SAN PASCASIO	35	M	SAN JUAN OPICO
9804	.	EL CAJON	26	M	JAYAQUE
8714	AGUA ESCONDIDA	EL CHILAR	38	M	SAN JUAN OPICO
9360	AGUA ESCONDIDA	LA GRACIA	33	M	SAN JUAN OPICO
9576	AGUA ESCONDIDA	LOS GARCIAS	23	M	SAN JUAN OPICO
9829	AGUACAYO	AGUACAYO	20	M	TEOTEPEQUE
8762	ATEOS	EL TIGRE	25	M	SACACOYO
9192	ATEOS	EL TIGRE	22	M	SACACOYO
9193	ATEOS	EL TIGRE	23	M	SACACOYO
9195	ATEOS	EL TIGRE	30	M	SACACOYO
8679	BARRANCA HONDA	LAS FLORES	37	M	SAN JUAN OPICO
8698	BARRANCA HONDA	LAS FLORES	63	M	SAN JUAN OPICO
9603	BARRANCA HONDA	VANEGAS	17	F	SAN JUAN OPICO
9605	BARRANCA HONDA	VANEGAS	16	F	SAN JUAN OPICO
8817	CAJON	BARRANDERO	39	M	HUIZUCAR
9000	CANGREJERA	SANTA LUCIA ORCOYO	22	M	LA LIBERTAD
9657	CERRO DE PLATA	EL TEMPISQUE	23	M	CIUDAD ARCE
9768	CHANMICO	VILLA TZUCHI	60	M	SAN JUAN OPICO
9820	CHANMICO	NUEVO CONSUMIDERO	28	M	SAN JUAN OPICO
9114	CONACASTE	LOS MANGOS	33	M	CIUDAD ARCE
9908	EL BARILLO	EL PROGRESO	27	M	ZARAGOZA

9141	EL CARRIZO	EL DIAMANTE	.	M	TEPECOYO
8596	EL CASTILLO	EL REFUGIO	77	M	SAN JUAN OPICO
9531	EL CHAPARRAL	EL CHAPARRAL	33	M	COLON
9344	EL MATAZANO	LA SIRENA	24	M	COMASAGUA
9345	EL MATAZANO	LA SIRENA	23	M	COMASAGUA
9201	EL PROGRESO	OJO DE AGUA	36	M	NUEVA SAN SALVA
8813	EL TRANSITO	EL TRANSITO	52	M	TALNIQUE
8814	EL TRANSITO	EL TRANSITO	16	M	TALNIQUE
8815	EL TRANSITO	EL TRANSITO	18	M	TALNIQUE
8558	ENTRE RIOS	EL PITAL	21	M	COLON
9407	ENTRE RIOS	EL PITAL	20	M	COLON
9568	ENTRE RIOS	LA SEISCIENTAS	28	M	COLON
8913	FLOR AMARILLA	EL JUJETE	18	M	CIUDAD ARCE
9370	GALLO SOLO	EL JUTE	17	M	LA LIBERTAD
8587	JOYA DE CEREN	LA RANCHERIA	37	M	SAN JUAN OPICO
8744	LA CHILA	LAS PLACITAS	21	M	COMASAGUA
8745	LA CHILA	LAS PLACITAS	27	M	COMASAGUA
8746	LA CHILA	LAS PLACITAS	15	M	COMASAGUA
8751	LA CHILA	LAS PLACITAS	18	M	COMASAGUA
8533	LA LIMA	EL ALMENDRO	25	M	HUIZUCAR
9518	LA LIMA	EL ZAPOTE	25	M	HUIZUCAR
8667	LAS DELICIAS	VALLE NUEVO	31	M	SAN JUAN OPICO
8726	LAS DELICIAS	LA ARENERA	28	M	SAN JUAN OPICO
9629	LAS DELICIAS	LA ARENERA	27	M	SAN JUAN OPICO
9001	LAS FLORES	CURAZAO	21	M	JAYAQUE
9857	LAS FLORES	CURAZAO	31	M	JAYAQUE
8867	LAS VICTORIAS	NATIVIDAD	52	M	NUEVA SAN SALVA
8951	LOS ACOSTAS	LOS MANGOS	39	M	CIUDAD ARCE
9688	LOS IZOTES	LOS IZOTES	20	M	QUEZALTEPEQUE
8793	LOURDES	LAS MORAS	20	M	COLON
8889	LOURDES	EL PITAL	14	M	COLON
8573	MASAJAPA	LOS CERRITOS	40	M	SAN MATIAS
9090	MELARA	LOS MELARA	14	F	LA LIBERTAD
8440	METAYO	AGUACAYO	35	M	TEOTEPEQUE
552	PITICHORRO	LAS ACOSTAS	26	M	SAN JUAN OPICO
8549	PITICHORRO	LA PITA	72	M	SAN JUAN OPICO
8300	PLATANILLO	AGUA CALIENTE	38	M	QUEZALTEPEQUE
8835	PRIMAVERA	MILAGRO LA ROCA	65	M	QUEZALTEPEQUE
9783	PRIMAVERA	MILAGRO LA ROCA	17	M	QUEZALTEPEQUE
8437	SAN ANTONIO	TEHURICHO	20	M	SAN JUAN OPICO
8609	SAN ANTONIO DE LA VILLA	EL GRAMAL	30	M	TEPECOYO
8488	SAN FRANCISCO	CORINTO	16	M	ZARAGOZA
8442	SAN JUAN LAS MESAS	LOS ANDRADES	52	M	SAN PABLO TACAC
8958	SAN SEBASTIAN	ASUCHIO	22	M	ZARAGOZA
8504	SANTA ROSA	LA CEIBA ARRIBA	28	M	QUEZALTEPEQUE
9938	SANTA ROSA	LAS MERCEDES	23	M	QUEZALTEPEQUE
9942	SANTA ROSA	LOS CHORROS	54	M	CIUDAD ARCE
8584	VERACRUZ	LOS CERRITOS	45	M	CIUDAD ARCE
9150	VERACRUZ	PALO BLANCO	28	M	CIUDAD ARCE
9173	VERACRUZ	TUBOS DEL MORRO	17	M	COLON
8494	ZAPOTITAN	EL TEMPISQUE	35	M	CIUDAD ARCE
9960	ZAPOTITAN	CERRO DE PLATA	20	M	CIUDAD ARCE

**HOMICIDIOS SEGÚN CANTONES Y CASERIOS DEPARTAMENTO DE SAN SALVADOR**

REC	CANTON	CASERIO	EDAD	SEXO	MPIOOCUHE
4069	.	VALLE NUEVO	27	M	TONACATEPEQUE
4170	.	TRIADERAS	27	M	EL PAISNAL
5578	.	CALLE VIEJA SECTOR 1	25	M	NEJAPA
7100	.	EL CASTAÑO	49	M	NEJAPA
7377	.	LOS PALONESA	21	M	PANCHIMALCO
7404	.	COLON	22	M	GUAZAPA
7405	.	COLON	18	F	GUAZAPA
7439	.	EL ARENAL PANCHIMALQUI	53	M	PANCHIMALCO

7453	.	LOS RAMOS	23 M	NEJAPA
4714	CAMOTEPEQUE	BARBA RUBIA	20 M	NEJAPA
4911	CAMOTEPEQUE	LAS MARIAS	19 M	NEJAPA
5172	CAMOTEPEQUE	BARBA RUBIA	. M	NEJAPA
5636	CAMOTEPEQUE	LAS VEGAS	35 M	NEJAPA
6407	CAMOTEPEQUE	BARBA RUBIA	18 F	NEJAPA
6440	CAMOTEPEQUE	LAS VEGAS	15 M	NEJAPA
7050	CAMOTEPEQUE	BARBA RUBIA	16 M	NEJAPA
7256	CAMOTEPEQUE	LAS MARIAS	20 M	NEJAPA
7451	CAMOTEPEQUE	BARBA RUBIA	20 M	NEJAPA
7492	CAMOTEPEQUE	BARBA RUBIA	14 F	NEJAPA
7778	CAMOTEPEQUE	LAS VEGAS	58 M	NEJAPA
7890	CAMOTEPEQUE	LAS MARIAS	24 M	NEJAPA
8294	CAMOTEPEQUE	PUERTA DEL LLANO	22 M	NEJAPA
4704	CHALTEPE	CHALTEPE	15 M	SANTO TOMAS
4122	CONACASTE	EL ANGELITO	36 M	NEJAPA
7170	CONACASTE	EL ANGELITO	18 M	NEJAPA
5354	DOLORES APULO	EL VALLE	18 F	ILOPANGO
5395	DOLORES APULO	EL VALLE	16 F	ILOPANGO
3861	EL ANGEL	PETACONES	25 F	APOPA
4702	EL ANGEL	LOS CORRALES	15 M	APOPA
5072	EL ANGEL	ISMATAPA	20 M	APOPA
6144	EL CEDRAL	EL ROSARIO	44 M	NEJAPA
6881	EL CEDRO	LOS MENDEZ	72 M	PANCHIMALCO
5822	EL DIVISADERO	EL CENTRO	30 M	PANCHIMALCO
5769	GUADALUPE	LOS BARAHONA	28 M	APOPA
4119	JOYA GALANA	PETACONES	26 M	APOPA
4254	JOYA GALANA	PETACONES	20 F	APOPA
5085	JOYA GALANA	PETACONES	47 F	APOPA
6259	JOYA GALANA	LA JUNTA	26 M	APOPA
6257	LA CABAÑA	BUENA VISTA	25 M	CIUDAD DELGADO
7649	LA CABAÑA	HUITIAPA	17 M	EL PAISNAL
6580	LA FLOR	EL MOJON	27 M	SAN MARTIN
7184	LA FLOR	EL MOJON	32 M	SAN MARTIN
6944	LA FUENTE	LA FUENTE	45 F	TONACATEPEQUE
8055	LAS ANIMAS	LOS ELIAS	28 M	SAN MARTIN
3589	LAS DELICIAS	LAS DELICIAS	40 M	APOPA
4821	LAS DELICIAS	LOS HERNANDEZ	18 M	APOPA
6660	LAS DELICIAS	LOS MARROQUINES	44 M	SAN MARTIN
7321	LAS DELICIAS	EL OLIMPO	27 M	APOPA
7633	LAS DELICIAS	LOS BALCACERES	8 M	APOPA
6025	LAS TRES CEIBAS	BRISAS DE JOYA GRANDE	20 F	APOPA
7013	LAS TUNAS	BOLIVAR	21 M	AGUILARES
6784	LOMA Y MEDIA	TALIATO	20 M	PANCHIMALCO
5596	NANCE VERDE	LOS ALAS	50 M	GUAZAPA
5641	PALO GRANDE	SANTA BARBARA	. I	ROSARIO DE MORA
8410	PALO GRANDE	EL TERRENO	18 F	ROSARIO DE MORA
4755	PLAN DEL PINO	CRUZ DE PIEDRA	25 M	CIUDAD DELGADO
5645	PLAN DEL PINO	BARRANQUILLA	18 F	CIUDAD DELGADO
6164	PLAN DEL PINO	LA LOMA	31 M	CIUDAD DELGADO
6553	PLAN DEL PINO	LOS SANCHEZ	. M	CIUDAD DELGADO
6699	PLAN DEL PINO	LOS RAMOS	26 M	CIUDAD DELGADO
8259	PLAN DEL PINO	BARRANQUILLA	20 M	CIUDAD DELGADO
5393	POTRERO GRANDE	GARCITAS	23 M	EL PAISNAL
7462	POTRERO GRANDE	EL TULE	31 M	EL PAISNAL
7474	POTRERO GRANDE	LAS GARCITAS	. M	EL PAISNAL
5915	SAN ANTONIO GRANDE	BERLIN	38 M	EL PAISNAL
7306	SAN GERONIMO	EL CARIÑO	21 M	GUAZAPA
7459	SAN JOSE EL CEDRO	LAS CONCHAS	19 M	PANCHIMALCO
5508	SAN LAUREANO	LOS PONCE	52 M	CIUDAD DELGADO
5626	SAN LAUREANO	LOS PONCE	25 M	CIUDAD DELGADO
7023	SAN LAUREANO	LOS MEDRANOS	53 M	CIUDAD DELGADO
7745	SAN LAUREANO	LOS MEJIA	17 M	CIUDAD DELGADO
3841	SAN NICOLAS	LOS OLIVOS	17 M	APOPA

4054	SAN NICOLAS	RICO	27	M	APOPA
4327	SAN NICOLAS	LAS CAÑAS	25	F	APOPA
6035	SAN NICOLAS	LAS CAÑAS	.	M	APOPA
7617	SAN ROQUE	EL AMATE	40	F	MEJICANOS
4973	SANTA CRUZ	SAN CRISTOBAL	24	M	GUAZAPA
6828	SANTA MARIA II	PALONES	89	M	PANCHIMALCO
6832	SUCHINANGO	SUCHINANGO	60	M	APOPA
5209	TUTULTEPEQUE	LA HACIENDA	33	M	NEJAPA

**HOMICIDIOS SEGÚN CANTONES Y CASERIOS DEPARTAMENTO DE CUSCATLAN**

REC	CANTON	CASERIO	EDAD	SEXO	MPIOOCUHE
10844	.	HUTALCO	35	M	S BARTOLOME PER
10906	.	EL PINO	17	M	COJUTEPEQUE
10907	.	EL PINO	15	M	COJUTEPEQUE
10826	COLIMA	EL POTRERITO	18	F	SUCHITOTO
10860	COLIMA	EL POTRERITO	25	M	SUCHITOTO
10634	COPALCHAN	EL LLANO	17	M	TENANCINGO
4235	EL CARMEN	LOS NIETOS	23	M	SAN PEDRO PERUL
10733	EL LIMON	LA ESCUELA	17	F	SAN PEDRO PERUL
10722	EL RODEO	LOS DIAZ	37	M	SAN PEDRO PERUL
10770	EL ROSARIO TABLON	EL SITIO	20	M	TENANCINGO
10644	ESPERANZA	EL CEMENTERIO	28	M	SAN PEDRO PERUL
10910	GUADALUPE	LA VEGA	18	M	SUCHITOTO
10626	HUIZILTEPEQUE	LOS MEJIA	39	M	SAN PEDRO PERUL
10629	HUIZILTEPEQUE	TASAJERA	44	M	SAN PEDRO PERUL
10633	HUIZILTEPEQUE	TASAJERA	25	M	SAN PEDRO PERUL
10643	HUIZILTEPEQUE	TASAJERA	28	M	SAN PEDRO PERUL
10676	HUIZILTEPEQUE	CHIPILTE	28	M	SAN PEDRO PERUL
10681	HUIZILTEPEQUE	TASAJERA	48	M	SAN PEDRO PERUL
10736	HUIZILTEPEQUE	EL CENTRO	18	M	SAN PEDRO PERUL
10861	HUIZILTEPEQUE	EL CENTRO	34	M	SAN PEDRO PERUL
10820	LA ESPERANZA	LA ERMITA	27	F	SAN PEDRO PERUL
10776	LA LOMA	EL GUAYABO	36	M	SAN PEDRO PERUL
10909	LA LOMA	EL GUAYABO	36	M	SAN PEDRO PERUL
10652	LA PALMA	LOS MARROQUINES	40	M	COJUTEPEQUE
10623	MONTEPEQUE	EL COCAL	22	M	SUCHITOTO
10914	SAN FCO CANDELARIA	LAS PILITAS	29	M	SAN PEDRO PERUL
10711	SAN FRANCISCO	CANDELARIA	25	M	SAN PEDRO PERUL
10886	SAN FRANCISCO	CANDELARIA	38	M	SAN PEDRO PERUL
10908	TECOLUCO ABAJO	LOS MATIAS	35	F	SAN PEDRO PERUL

**HOMICIDIOS SEGÚN CANTONES Y CASERIOS DEPARTAMENTO DE CABAÑAS**

REC	CANTON	CASERIO	EDAD	SEXO	MPIOOCUHE
10801	.	LA JOYA	2	F	SENSUNTEPEQUE
10897	.	VALLE ENCANTADO	23	M	GUACOTECTI
10854	AGUA ZARCA	LOS JOVELES	34	M	ILOBASCO
10734	AZACUALPA	NUEVO TEPEYAC	25	M	ILOBASCO
10880	BUENA VISTA	EL FLOR	41	F	TEJUTEPEQUE
10853	COPINOLAPA	EL TIZATE	20	M	SENSUNTEPEQUE
10857	COPINOLAPA	EL TIZATE	21	M	SENSUNTEPEQUE
7981	CUYUNTEPEQUE	EL ESPINO	65	M	SENSUNTEPEQUE
10800	LLANO LARGO	LA CRUZ	19	M	JUTIAPA
10699	LOS LLANITOS	EL CENTRO	21	M	ILOBASCO
10700	LOS LLANITOS	EL CENTRO	15	M	ILOBASCO
10701	LOS LLANITOS	EL CENTRO	21	M	ILOBASCO
10780	LOS LLANITOS	QUESERA ABAJO	26	M	ILOBASCO
10750	MAQUILISHUAT	PEÑAS BLANCAS	70	F	ILOBASCO
10835	NOMBRE DE DIOS	APOSENTOS	36	M	SENSUNTEPEQUE
10802	ROJAS	LA JOYA	29	M	SENSUNTEPEQUE
10811	ROJAS	EL GAVILAN	56	M	SENSUNTEPEQUE
10812	ROJAS	EL CAMPANARIO	36	F	SENSUNTEPEQUE

10637	SAN LORENZO	LOS TROZOS	43	M	SENSUNTEPEQUE
10919	SAN MARCOS	CENTRO	37	M	SENSUNTEPEQUE
10921	SANTA CRUZ	LA MILAGROSA	20	M	ILOBASCO
10805	SANTA MARTA	SAN FELIPE	17	M	CIUDAD VICTORIA
10863	SITIO VIEJO	LOS FRAILES	17	M	ILOBASCO
10647	TRINIDAD	EL POTRERO	21	M	SENSUNTEPEQUE

**HOMICIDIOS SEGÚN CANTONES Y CASERIOS DEPARTAMENTO DE SAN VICENTE**

REC	CANTON	CASERIO	EDAD	SEXO	MPIOOCUHE
10720	AGUACAYO	EL PORVENIR	26	M	SAN SEBASTIAN
10925	AGUACAYO	BUENA VISTA	.	M	SAN SEBASTIAN
10923	EL CARAO	LAS PAMPITAS	.	M	TECOLUCA
10830	EL PERICAL	LA SUIZA	18	M	TECOLUCA
10837	IZCANALES	EL CENTRO	33	M	SANTO DOMINGO
10753	LA VIRGEN	LA LAGUNA	27	M	SANTA CLARA
10748	SAN FRANCISCO CHAMOCO	VALLE NUEVO	23	M	SAN VICENTE
10587	SAN NICOLAS	LA ERMITA	19	M	APASTEPEQUE
10892	SAN NICOLAS LEMPA	EL GRANZAZO	26	M	TECOLUCA
10756	SANTA CRUZ PORRILLO	SAN LUIS LA POSADA	63	M	TECOLUCA

**HOMICIDIOS SEGÚN CANTONES Y CASERIOS DEPARTAMENTO DE LA PAZ**

REC	CANTON	CASERIO	EDAD	SEXO	MPIOOCUHE
10723	.	LOS PUROS	19	M	CUYULTITAN
10940	.	EL PIMENTAL	31	M	SAN LUIS TALPA
10851	AZACUALPA	LAS ISLETAS	19	M	ZACATECOLUCA
5356	EL CARMEN	EL CABRAL	20	M	SAN PEDRO MASAH
10929	EL ESPINO ARRIBA	EL JOBO	36	M	ZACATECOLUCA
10933	EL PALMO	EL PALMO	39	M	S LUIS LA HERRA
3134	LA ESPERANZA	EL SALAMO	27	M	OLOCUILTA
10930	LA PALMA	LOS MANCIAS	25	M	SAN RAFAEL OBRA
10707	PLATANARES	EL PAPAYO	47	M	ZACATECOLUCA
10632	SAN FRANCISCO LOS REYES	SAN FAUSTINO	33	M	ZACATECOLUCA
10817	SAN JOSE CARRIZAL	LA CEIA	37	M	SANTA MARIA OST
6230	SAN MARCELINO	EL BUEN SAMARITANO	13	M	SAN PEDRO MASAH
6231	SAN MARCELINO	EL BUEN SAMARITANO	16	M	SAN PEDRO MASAH
10622	SAN MIGUEL LA LONGANIZA	EL COBANAL	31	F	SAN RAFAEL OBRA
10636	TECUALUYA	LAS MONJAS	17	M	SAN LUIS TALPA
10782	TIERRA BLANCA	EL TEMPISQUE	46	M	ZACATECOLUCA
10815	TIERRA BLANCA	EL TEMPISQUE	22	M	ZACATECOLUCA

**HOMICIDIOS SEGÚN CANTONES Y CASERIOS DEPARTAMENTO DE USULUTAN**

REC	CANTON	CASERIO	EDAD	SEXO	MPIOOCUHE
11261	.	LOS ALEMANES	70	M	TECAPAN
11286	.	PALO SECO	23	M	JIQUILISCO
11193	APASTEPEQUE	LAS CRUCITAS	30	M	ALEGRIA
11192	CAULOTE	LA MANZANILLA	18	M	MERCEDES UMAÑA
11197	EL CAÑAL	MONTE FRESCO	33	M	CONCEPCION BATR
11207	EL ESPINO	PUERTO CABALLO	27	M	JUCUARAN
11273	EL ESPINO	PUERTO CABALLO	49	M	JUCUARAN
11177	EL OJOISTE	GUAYABITO	22	M	USULUTAN
11199	EL ZAPOTILLO	LA LIMA	53	M	ALEGRIA
11249	JOCOTE DULCE	LA POZA	27	M	OZATLAN
11291	JOYA ANCHA	LOS CHORROS	20	M	SANTA ELENA
11290	LA CRUZ	LOMA EL ESPINO	43	M	ESTANZUELAS
11239	LA PEÑA	CENTRO	38	F	ALEGRIA
11203	LAS CASITAS	LOS ALVARADOS	32	M	ALEGRIA
11187	LOLOMONTIQUE	LA CORREA	66	M	NUEVA GRANADA
11287	SAMURIA	LAS FLORES	56	M	JUCUARAN
11235	SAN JOSE	EL TEMPISQUE	32	M	JIQUILISCO
11180	SAN JUAN DEL GOZO	SAN JUAN DEL GOZO	60	M	JIQUILISCO
11213	SAN MARCOS LEMPA	EL MORRO	14	M	JIQUILISCO

11283	SAN PEDRO EL OJUSTE	SANTA LUCIA	44	M	ESTANZUELAS
11284	SAN PEDRO EL OJUSTE	SANTA LUCIA	16	M	ESTANZUELAS
11263	TABURETE CLARO	LA CEIBA	32	M	JIQUILISCO
11255	TIERRA BLANCA	LA PITERA	27	M	JIQUILISCO
11228	ZAPOTE	EL MAJAGUE	32	M	JUCUARAN

**HOMICIDIOS SEGÚN CANTONES Y CASERIOS DEPARTAMENTO DE SAN MIGUEL**

REC	CANTON	CASERIO	EDAD	SEXO	MPIOOCUHE
2023	CHANCALA	LA JOYA	21	M	CHINAMECA
2044	CHANCALA	LA JOYA	65	M	CHINAMECA
1721	CHILANGUERA	LA CEIBA	65	M	CHIRILAGUA
1722	CHILANGUERA	LA CEIBA	24	M	CHIRILAGUA
2040	CHILANGUERA	NUEVO MUNDO	30	M	CHIRILAGUA
1470	EL AMATE	LA CRUZ	66	M	SAN MIGUEL
1921	EL AMATE	LA CRUZ	32	M	SAN MIGUEL
2148	EL AMATE	LA CRUZ	32	M	SAN MIGUEL
2364	EL AMATE	SANTA LUCIA	22	M	SAN MIGUEL
1518	EL BRAZO	CASA MATA	24	M	SAN MIGUEL
1932	EL HAVILLAL	EL MANGUITO	26	M	SAN MIGUEL
1655	EL NANCITO	SANTA CATARINA	18	F	SAN MIGUEL
1868	EL PAPALON	LOS CAMPOS	23	F	SAN MIGUEL
1864	EL PORVENIR	LAS CHAMPAS	30	M	CIUDAD BARRIOS
1661	EL VOLCAN	EL CANELO	60	M	SAN MIGUEL
1734	JALACATAL	JALACATAL	29	M	SAN MIGUEL
1936	JUAN YANES	LAS CASITAS	20	F	SAN MIGUEL
1937	JUAN YANES	LAS CASITAS	16	F	SAN MIGUEL
1448	LA ESTRECHURA	LOS RILLITOS	40	F	SAN MIGUEL
1515	LA MORITA	LA MORITA	13	F	SAN JORGE
1654	LA ORILLA	EL FRESQUESITO	46	M	CAROLINA
1837	LA PUERTA	SAN JUAN BARCO	20	F	SAN MIGUEL
2020	LAS LOMITAS	LA CUESTA	28	M	SAN MIGUEL
2288	LOS AMAYA	CORRALITO	26	M	LOLOTIQUE
1950	LOS LLANITOS	LA CUESTA	22	M	SAN MIGUEL
1872	MIRAFLORES	ARENALES	24	M	SAN MIGUEL
1869	PLANES DE SAN SEBASTIAN	LOS PLANES	23	M	NUEVA GUADALUPE
1823	ROSA DE NACASPILO	EL JOBO	30	F	CAROLINA
1800	SAN ANDRES	LA FINQUITA	27	F	SAN MIGUEL
1808	SAN ANTONIO CHAVEZ	GUISCOYOL	73	M	SAN MIGUEL
1478	SAN GERONIMO	LA VEGA	39	M	SAN GERARDO
1770	SAN PEDRO	CONCEPCION	37	M	CHIRILAGUA
1464	SANTA INES	MAYUCAQUIN	45	M	SAN MIGUEL
2192	SANTA INES	LOS ZUNIGAS	0	F	SAN MIGUEL
1727	TEPONAHUASTES	EL PICACHO	26	M	CIUDAD BARRIOS

**HOMICIDIOS SEGÚN CANTONES Y CASERIOS DEPARTAMENTO DE MORAZAN**

REC	CANTON	CASERIO	EDAD	SEXO	MPIOOCUHE
1649	AGUA BLANCA	AGUA FRIA	35	M	SAN FRANCISCO G
1876	CERRO NUBE	EL GUITARRON	65	M	CORINTO
1663	CORRALITO	EL ESCORPION	54	M	CORINTO
1877	EL PEÑON	LAS FLORES	22	M	SOCIEDAD
1523	EL TABLON	TEMEPECHIN	60	M	SOCIEDAD
2042	EL VOLCAN	OJO DE AGUA	16	M	GUATAJIAGUA
1947	EL ZAPOTAL	EL LIMON	64	M	JOATECA
1646	HONDABLE	LA TORTUGA	44	M	CORINTO
1878	LA ESTANCIA	LAS MESAS	27	M	CACAOPELA
1668	LAS MARIAS	LOS ROMERO	30	M	JOCORO
2372	LLANO DE SANTIAGO	MONTE CRISTO	.	M	EL DIVISADERO
1948	PUEBLO VIEJO	ARENALES	16	M	ARAMBALA
1456	SAN FELIPE	LOS VILLATOROS	26	M	CORINTO
1629	SANTA ANITA	LOS FERRUFINOS	21	M	EL DIVISADERO

**HOMICIDIOS SEGÚN CANTONES Y CASERIOS DEPARTAMENTO DE LA UNION**

REC	CANTON	CASERIO	EDAD	SEXO	MPIOOCUHE
2133	.	CERRO PARTIDO	49	M	LA UNION
2038	AGUA ESCONDIDA	LAS PLACITAS	24	M	LA UNION
1511	AGUA FRIA	LA CUEVONA	25	M	LISLIQUE
1512	AGUA FRIA	LA CUEVONA	32	F	LISLIQUE
1899	AGUA FRIA	LOS RUIZ	32	M	LISLIQUE
2021	CAÑAS	LA ZAFIRA	55	M	SANTA ROSA DE L
2113	CEDROS	LOS RIOS	45	M	ANAMOROS
2371	CERRO PELON	PICACHO	22	M	PASAQUINA
1873	COFRADILLO NUEVO	COFRADILLO NUEVO	30	F	YAYANTIQUÉ
1738	EL GAVILAN	LOS CORTECES	34	M	EL CARMEN
1945	EL MOLINO	CERRO EL PEDERNAL	45	M	CONCEPCION DE O
1524	EL TRANSITO	LOS SORTOS	25	M	BOLIVAR
1558	EL VOLCANCILLO	EL CONDADILLO	25	M	CONCHAGUA
1526	GUARIPE	CARBONES	55	M	CONCEPCION DE O
1737	HORCONES	EL ROSARIO	32	M	PASAQUINA
1525	HUERTAS VIEJAS	EL SALITRE	4	M	ANAMOROS
1792	LA CAÑADA	PALO GALAN	41	M	YUCUAIQUIN
2321	LA CHORRERA	EL LIMON	38	M	SANTA ROSA DE L
1445	LA PISTA	MONTECA	33	M	NUEVA ESPARTA
2226	LA PREZA	EL ZORRAL	24	M	SAN ALEJO
2227	LA PREZA	EL ZORRAL	30	M	SAN ALEJO
2352	PASAQUINITA	TALPETATE	57	M	SANTA ROSA DE L
2353	PASAQUINITA	TALPETATE	13	F	SANTA ROSA DE L
1463	PUEBLO	PEÑA REDONDA	29	M	POLOROS
1459	SANTA CRUZ	SANTA CRUCITA	41	M	SAN ALEJO
1999	SANTA ROSITA	MANAGUA	35	M	EL SAUCE
1611	SIRAMA	LA PAZ	21	M	LA UNION
1923	TERRERITO	LOS GUTIERREZ	68	M	LA UNION
2349	ZAPOTAL	PUNTA NAVARRO	34	M	LA UNION

**DEPARTAMENTO DE AHUACHAPAN (113 HOMICIDIOS)****EDADES MAS FRECUENTES EN HOMICIDIOS**

20 AÑOS (9), 23(7), 30(6), 34(5), 21(4), 22(4), 26(4), 17(3), 19(3), 24(3), 28(3), 35(3), 39(3), 40(3), 48(3) Y 50(3).

Total	Suma	Media	Varianza	Desv est	Error est
113	3495	31.205	181.714	13.480	1.274
Mínimo	Percen.25	Mediana	Percen.75	Máximo	Moda
0.000	22.000	28.000	39.000	80.000	20.000

La T de Student es valida si la media difiere de cero.  
Estadístico T = 24.499, gl = 111 valor-p = 0.00000

**FRECUENCIA DE HOMICIDIOS POR SEXO**

SEXO	Frec	Porcent	Acum
F	13	11.5%	11.5%
M	100	88.5%	100.0%
Total	113	100.0%	

**FRECUENCIA DE HOMICIDIOS POR GRUPOS DE EDAD**

GRUPOSEDAD	Frec	Porcent	Acum
15-19	11	9.7%	9.7%
20-24	27	23.9%	33.6%
25-29	20	17.7%	51.3%
30-34	15	13.3%	64.6%
35-39	11	9.7%	74.3%
40-44	9	8.0%	82.3%
45-49	5	4.4%	86.7%
50-54	7	6.2%	92.9%
60-64	2	1.8%	94.7%
65 A +	3	2.7%	97.3%
<1	2	2.7%	100.0%
EDAD IGNOR	1		
Total	113	100.0%	

**TABLAS DE HOMICIDIOS POR GRUPOS DE EDAD Y SEXO**

GRUPOSEDAD	SEXO		Total
	F	M	
15-19	1	10	11
20-24	1	26	27
25-29	1	19	20
30-34	2	13	15
35-39	1	10	11
40-44	2	7	9
45-49	1	4	5
50-54	1	6	7
60-64	1	1	2
65 A +	0	3	3
<1	1	1	3
EDAD IGNOR	1		1
Total	13	100	113

**FRECUENCIA DE HOMICIDIOS POR DEPARTAMENTO DE LEVANTAMIENTO**

DEPTOLEV	Frec	Porcent	Acum
AHUACHAPAN	97	85.8%	85.8%
SAN SALVADOR	1	0.9%	86.7%
SANTA ANA	12	10.6%	97.3%
SONSONATE	3	2.7%	100.0%
Total	113	100.0%	

**FRECUENCIA DE HOMICIDIOS POR MUNICIPIO DE LEVANTAMIENTO**

MPIOLEV	Frec	Porcent	Acum
AHUACHAPAN	39	34.5%	34.5%
APANECA	3	2.7%	37.2%
ATACO	5	4.4%	41.6%
ATIQUIZAYA	14	12.4%	54.0%
CHALCHUAPA	7	6.2%	60.2%
EL REFUGIO	4	3.5%	63.7%
GUAYMANGO	2	1.8%	65.5%
JUJUTLA	9	8.0%	73.5%
SAN FCO MENEND	9	8.0%	81.4%
SAN SALVADOR	1	0.9%	82.3%
SANTA ANA	5	4.4%	86.7%
SONSONATE	3	2.7%	89.4%
TACUBA	12	10.6%	100.0%
Total	113	100.0%	

**FRECUENCIA DE HOMICIDIOS POR LUGAR DE LEVANTAMIENTO**

LUGARLEVAN	Frec	Porcent	Acum
AUTOBUS	1	0.9%	0.9%
BARRANCO	2	1.8%	2.7%
BARTOLINAS DE P.N.C.	1	0.9%	3.5%
CAFETAL	2	1.8%	5.3%
CALLE	33	29.2%	34.5%
CARRETERA	6	5.3%	39.8%
CASA CONOCIDA	2	1.8%	41.6%
CASA PROPIA	5	4.4%	46.0%
CEMENTERIO	1	0.9%	46.9%
CERVECERIA	1	0.9%	47.8%
FINCA	13	11.5%	59.3%
HACIENDA	4	3.5%	62.8%
HOSP.NAC.ROSALES	1	0.9%	63.7%
LAGUNA	1	0.9%	64.6%
LUGAR NO ESPECIFICAD	1	0.9%	65.5%
OTRO HOSP NACIONAL	18	15.9%	81.4%
OTRO VEHICULO	2	1.8%	83.2%
PARQUE	1	0.9%	84.1%
PASAJE DE BARRIO	1	0.9%	85.0%
PASAJE DE COLONIA	1	0.9%	85.8%
PREDIO BALDIO	2	1.8%	87.6%
QUEBRADA	1	0.9%	88.5%
SEDE DEL I.M.L.	2	1.8%	90.3%
TERRENO	3	2.7%	92.9%
VIA PUBLICA	8	7.1%	100.0%
Total	113	100.0%	

**FRECUENCIA DE HOMICIDIOS POR AREA  
DE LEVANTAMIENTO**

PROCEMURIO	Frec	Porcent	Acum
R	74	65.5%	65.5%
U	39	34.5%	100.0%
<b>Total</b>	<b>113</b>	<b>100.0%</b>	

**FRECUENCIA DE HOMICIDIOS POR FECHA DE LEVANTAMIENTO**

ENERO (15) , FEBRERO (7) , MARZO (11) , ABRIL (7) , MAYO (9) , JUNIO (4) , JULIO (12) , AGOSTO (11) , SEPTIEMBRE (8) , OCTUBRE (7) , NOVIEMBRE (7) Y DICIEMBRE (15) .

**FRECUENCIA DE HOMICIDIOS POR DIA  
DE LEVANTAMIENTO**

NOMBDIALEV	Frec	Porcent	Acum
DOMINGO	13	11.5%	11.5%
JUEVES	11	9.7%	21.2%
LUNES	20	17.7%	38.9%
MARTES	15	13.3%	52.2%
MIERCOLES	13	11.5%	63.7%
SABADO	19	16.8%	80.5%
VIERNES	22	19.5%	100.0%
<b>Total</b>	<b>113</b>	<b>100.0%</b>	

**FRECUENCIA DE HOMICIDIOS POR RANGO  
DE HORA DE LEVANTAMIENTO**

RANHORALEV	Frec	Porcent	Acum
0 - 11:59 HORAS	1	0.9%	0.9%
0 - 5:59 HORAS	22	19.5%	20.4%
0600-1200 HORAS	1	0.9%	21.2%
12: - 17:59 HORAS	35	31.0%	52.2%
18 - 23:59 HORAS	37	32.7%	85.0%
6 - 11:59 HORAS	17	15.0%	100.0%
<b>Total</b>	<b>113</b>	<b>100.0%</b>	

**FRECUENCIA DE HOMICIDIOS POR MUNICIPIOS  
DONDE OCURRIO EL HECHO**

MPIOOCUHE	Frec	Porcent	Acum
AHUACHAPAN	41	36.3%	36.3%
APANECA	3	2.7%	38.9%
ATACO	5	4.4%	43.4%
ATIQUIZAYA	20	17.7%	61.1%
EL REFUGIO	6	5.3%	66.4%
GUAYMANGO	2	1.8%	68.1%
JUJUTLA	11	9.7%	77.9%
SAN FCO MENENDEZ	13	11.5%	89.4%
TACUBA	12	10.6%	100.0%
<b>Total</b>	<b>113</b>	<b>100.0%</b>	

**FRECUENCIA DE HOMICIDIOS SEGÚN PROCE****DENCIA DONDE OCURRIO EL HECHO**

PROCEOCUHE	Frec	Porcent	Acum
ND	1	0.9%	0.9%
R	85	75.2%	76.1%
U	27	23.9%	100.0%
Total	113	100.0%	

**FRECUENCIA DE HOMICIDIOS SEGÚN LUGAR DE AGRESION**

LUGARAGRES	Frec	Porcent	Acum
AUTOBUS	1	0.9%	0.9%
BARRANCO	2	1.8%	2.7%
CAFETAL	3	2.7%	5.3%
CALLE	39	34.5%	39.8%
CARRETERA	7	6.2%	46.0%
CASA CONOCIDA	3	2.7%	48.7%
CASA PROPIA	6	5.3%	54.0%
CEMENTERIO	1	0.9%	54.9%
CERVECERIA	2	1.8%	56.6%
FINCA	12	10.6%	67.3%
HACIENDA	4	3.5%	70.8%
LAGUNA	1	0.9%	71.7%
LUGAR NO ESPECIFICADO	11	9.7%	81.4%
OTRO VEHICULO	1	0.9%	82.3%
PARQUE	2	1.8%	84.1%
PASAJE DE BARRIO	1	0.9%	85.0%
PASAJE DE COLONIA	2	1.8%	86.7%
PREDIO BALDIO	2	1.8%	88.5%
QUEBRADA	1	0.9%	89.4%
TERRENO	2	1.8%	91.2%
VIA PUBLICA	10	8.8%	100.0%
Total	113	100.0%	

**FRECUENCIA DE HOMICIDIOS SEGÚN FECHA EN****QUE OCURRIO LA AGRESION**

ENERO (15), FEBRERO (7), MARZO (11), ABRIL (8), MAYO (9), JUNIO (5), JULIO (11), AGOSTO (10), SEPTIEMBRE (8), OCTUBRE (7), NOVIEMBRE (7) Y DICIEMBRE (15).

**FRECUENCIA DE HOMICIDIOS SEGÚN DIA****EN QUE OCURRIO LA AGRESION**

NOMB DIAOCU	Frec	Porcent	Acum
DOMINGO	19	16.8%	16.8%
JUEVES	14	12.4%	29.2%
LUNES	16	14.2%	43.4%
MARTES	18	15.9%	59.3%
MIERCOLES	10	8.8%	68.1%
SABADO	11	9.7%	77.9%
VIERNES	25	22.1%	100.0%
Total	113	100.0%	

**FRECUENCIA DE HOMICIDIOS SEGÚN RANGO  
DE HORA EN QUE OCURRIO LA AGRESION**

RANHORAOCU	Frec	Porcent	Acum
0 - 5:59 HORAS	08	7.1%	7.1%
12: - 17:59 HORAS	25	22.1%	29.2%
18 - 23:59 HORAS	35	31.0%	60.2%
6 - 11:59 HORAS	20	17.7%	77.9%
NO DATOS	25	22.1%	100.0%
Total	113	100.0%	

**FRECUENCIA DE HOMICIDIOS POR TIPO DE  
VIOLENCIA COMUN**

TIPOVIOCOM	Frec	Porcent	Acum
DELINCUENCIA COMUN	13	11.5%	11.5%
MARAS	10	8.8%	20.4%
NO SE SABE	82	72.6%	92.9%
POR CONOCIDO	1	0.9%	93.8%
RIÑAS	3	2.7%	96.5%
VENGANZA	1	0.9%	97.3%
VIOLENCIA INTRAFAMI	3	2.7%	100.0%
Total	113	100.0%	

**FRECUENCIA DE HOMICIDIOS SEGÚN AGRESOR  
EN VIOLENCIA INTRAFAMILIAR**

TIPOVIOINT	Frec	Porcent	Acum
COMPAÑERO DE VIDA	1	50.0%	50.0%
MADRE	1	50.0%	100.0%
Total	2	100.0%	

**FRECUENCIA DE HOMICIDIOS POR TIPO DE ARMA  
O PROCEDIMIENTO UTILIZADO**

TIPOARMA	Frec	Porcent	Acum
ARMA DE FUEGO	80	70.8%	70.8%
ASFIXIA X ESTRANGULACION	2	1.8%	72.6%
ASFIXIA X SOFOCACION	1	0.9%	73.5%
BLANCA SIN ESPECIFICAR	2	1.8%	75.2%
CORTANTE	1	0.9%	76.1%
CORTOCONTUNDENTE	14	12.4%	88.5%
CORTOPUNZANTE	4	3.5%	92.0%
NO DATOS	1	0.9%	92.9%
OBJETO CONTUNDENTE	7	6.2%	99.1%
OTRO TIPO	1	0.9%	100.0%
Total	113	100.0%	

**TABLA DE HOMICIDIOS POR SEXO Y TIPO DE ARMA  
O PROCEDIMIENTO UTILIZADO**

TIPOARMA	SEXO		Total
	F	M	
ARMA DE FUEGO	9	71	80
ASFIXIA X ESTRANGULACION	0	2	2
ASFIXIA X SOFOCACION	0	1	1
BLANCA SIN ESPECIFICAR	1	1	2
CORTANTE	0	1	1
CORTOCONTUNDENTE	1	13	14
CORTOPUNZANTE	1	3	4
NO DATOS	0	1	1
OBJETO CONTUNDENTE	0	7	7
OTRO TIPO	1	0	1
Total	13	100	113

**MUNICIPIO DE AHUACHAPAN (41 HOMICIDIOS)**

**FRECUENCIA DE HOMICIDIOS POR COLONIAS**

COLONIA	Frec	Porcent	Acum
DIVINA PROVIDENCIA	1	25.0%	25.0%
EL TRIUNFO	1	25.0%	50.0%
LA CHACRA	1	25.0%	75.0%
SANTA MARIA	1	25.0%	100.0%
Total	4	100.0%	

**HOMICIDIOS SEGÚN COLONIAS, TIPO DE VIOLENCIA COMUN Y TIPO DE ARMA**

REC	COLONIA	TIPOVIOCOM	TIPOARMA
1098	DIVINA PROVIDENCIA	NO SE SABE	ARMA DE FUEGO
1204	EL TRIUNFO	NO SE SABE	ARMA DE FUEGO
881	LA CHACRA	VENGANZA	ARMA DE FUEGO
256	SANTA MARIA	NO SE SABE	ARMA DE FUEGO

**FRECUENCIA DE HOMICIDIOS POR BARRIOS**

BARRIO	Frec	Porcent	Acum
SAN JUAN DE DIOS	1	50.0%	50.0%
SAN SEBASTIAN	1	50.0%	100.0%
Total	2	100.0%	

**HOMICIDIOS SEGÚN BARRIOS, TIPO DE VIOLENCIA COMUN Y TIPO DE ARMA**

REC	BARRIO	TIPOVIOCOM	TIPOARMA
658	SAN JUAN DE DIOS	MARAS	ARMA DE FUEGO
1419	SAN SEBASTIAN	NO SE SABE	OBJETO CONTUNDENTE

**FRECUENCIA DE HOMICIDIOS POR CANTONES**

CANTON	Frec	Porcent	Acum
ASHAPUCO	5	17.9%	17.9%
CHANCUYO	3	10.7%	28.6%
EL BARRO	4	14.3%	42.9%

LA MONTAÑITA		2	7.1%	50.0%
LLANO DE LA LAGUNA		3	10.7%	60.7%
LOS HUATALES		2	7.1%	67.9%
LOS MAGUEYES		5	17.9%	85.7%
PALO PIQUE		1	3.6%	89.3%
SAN LAZARO		1	3.6%	92.9%
SANTA ROSA ACACALCO		1	3.6%	96.4%
SUNTECUMA		1	3.6%	100.0%
-----				
Total			28	100.0%

**HOMICIDIOS SEGÚN CANTONES, TIPO DE VIOLENCIA COMUN Y TIPO DE ARMA**

REC	CANTON	TIPOVIOCOM	TIPOARMA
188	ASHAPUCO	MARAS	ARMA DE FUEGO
410	ASHAPUCO	NO SE SABE	ARMA DE FUEGO
995	ASHAPUCO	MARAS	ARMA DE FUEGO
1132	ASHAPUCO	NO SE SABE	ARMA DE FUEGO
1307	ASHAPUCO	NO SE SABE	ARMA DE FUEGO
307	CHANCUYO	DELINCUENCIA COMUN	ARMA DE FUEGO
452	CHANCUYO	NO SE SABE	ARMA DE FUEGO
1331	CHANCUYO	NO SE SABE	ARMA DE FUEGO
269	EL BARRO	DELINCUENCIA COMUN	ARMA DE FUEGO
880	EL BARRO	DELINCUENCIA COMUN	ARMA DE FUEGO
1060	EL BARRO	NO SE SABE	ARMA DE FUEGO
1162	EL BARRO	MARAS	ARMA DE FUEGO
260	LA MONTAÑITA	NO SE SABE	CORTOCONTUNDENTE
1354	LA MONTAÑITA	NO SE SABE	CORTOCONTUNDENTE
420	LLANO DE LA LAGUNA	NO SE SABE	ARMA DE FUEGO
451	LLANO DE LA LAGUNA	NO SE SABE	OBJETO CONTUNDENTE
1207	LLANO DE LA LAGUNA	VIOLENCIA INTRAFAMI	ASFIXIA X SOFOCACION
910	LOS HUATALES	VIOLENCIA INTRAFAMI	OTRO TIPO
1205	LOS HUATALES	NO SE SABE	ARMA DE FUEGO
213	LOS MAGUEYES	NO SE SABE	ARMA DE FUEGO
221	LOS MAGUEYES	DELINCUENCIA COMUN	ARMA DE FUEGO
345	LOS MAGUEYES	DELINCUENCIA COMUN	ASF X ESTRANGULACION
879	LOS MAGUEYES	NO SE SABE	ARMA DE FUEGO
1091	LOS MAGUEYES	NO SE SABE	CORTOCONTUNDENTE
959	PALO PIQUE	NO SE SABE	ARMA DE FUEGO
683	SAN LAZARO	NO SE SABE	ARMA DE FUEGO
587	SANTA ROSA ACACALCO	NO SE SABE	CORTOCONTUNDENTE
883	SUNTECUMA	DELINCUENCIA COMUN	CORTOCONTUNDENTE

**CANTONES CON 2 O MAS HOMICIDIOS****CANTON ASHAPUCO (5)**

REC	DIRECCION
188	LOTE # 30 EN LOTIFICACION "FARFAN" AVENIDA TAMASHA
1307	COMUNIDAD REGALO DE DIOS HACIENDA ZACAMIL DENTRO DE CAFETAL
995	CALLE PRINCIPAL, LOTE # 20, POLIGONO # 1, COLONIA REGALO DE DIOS
1132	CALLE CERRO DE ARTILLERIA COLONIA MAGAÑA
410	PASAJE 3°, COLONIA SANTA MARIA

**CANTON LOS MAGUEYES (5)**

REC	DIRECCION
879	ENTRADA COLONIA LOS GIRASOLES II Y CALLE A PLANTA GEOTERMICA
213	KM 98 CARRETERA PANAMERICANA ABAJO TALLERES VOCACIONALES, FINCA FATIMA
221	BARRANCA HONDA, FINCA LAS FLORES
345	FINCA SAN CAYETANO, COLONIA ALAMO.
1091	FINCA DEL SEÑOR MANUEL PLATERO MAGAÑA

**CANTON EL BARRO (4)**

REC DIRECCION

-----

1162 PUNTO DE MICROBUSES DE LA RUTA-7 COLONIA LAS DELICIAS  
 269 CARRETERA AHUACHAPAN-SONSONATE, LUGAR LA VUELTA DEL BARRO  
 1060 TABLON CERRO 1 KM ORIENTE CANCHA FUTBOL BENEFICIO Y FINCA AGUA CALIENTE  
 880 LOTE # 2 COLONIA SAN RAFAEL, CASERIO LAS HUERTAS

**CANTON CHANCUYO (3)**

REC DIRECCION

-----

1331 TABLON EL MANGUITO FINCA EL TRAPICHE  
 452 FRENTE A VIVIENDA DE LA VICTIMA TERCER PASAJE.  
 307 VEREDA VECINA QUEL DE COLONIA IVU CONDUCE AL SECTOR DE LA CANALETA

**CANTON LLANO DE LA LAGUNA (3)**

REC DIRECCION

-----

420 CALLE PANAMERICANA AHUACHAPAN-LAS CHINAMAS KM 99  
 1207 CASA # 472 AVENIDA COATEPEQUE CALLE CHIRIQUI COLONIA LAS BRISAS  
 451 AVENIDA GUIJA, A 5 METROS DE ORILLA DE LAGUNA COLONIA LAS BRISAS

**CANTON LA MONTAÑITA (2)**

REC DIRECCION

-----

1354 TABLON EL ALAMBRE FINCA SANTA RITA, CASERIO PUERTAS NEGRAS  
 260 FINCA LA HACIENDA.

**CANTON LOS HUATALES (2)**

REC DIRECCION

-----

1205 A LA ORILLA DEL RIO EL MOLINO CARRETERA AHUACHAPAN-TACUBA  
 910 FINAL CALLE PRINCIPAL LOTE # 112, COLONIA SANTA TERESA

**DIRECCIONES DE LUGARES DONDE OCURRIERON HOMICIDIOS QUE NO SON NI COLONIAS, NI BARRIOS, NI CANTONES (1 HOMICIDIO POR DIRECCION)**

REC DIRECCION

-----

347 CALLE AL CANTON ASHAPUCO Y FINAL 12<sup>a</sup> CALLE OTE, ATRAS GASOLINERA SHELL  
 550 ENTRADA CALLE VIEJA A ATACO, EN AUTOBUS, CASERIO LOS PINOS  
 933 COSTADO NORTE PARQUE FCO MENÉNDEZ, EN GRADAS DE SERVICIOS SANITARIOS  
 474 FINAL AVENIDA FRANCISCO MENENDEZ NORTE.

**DESCRIPCION DE ALGUNOS HECHOS VIOLENTOS**

REC DESCHEVIOL

-----

1307 SE CONDUCA A TRABAJAR Y LO ATACAN 3 SUJETOS  
 1205 AL PARECER ERA MOTO-TAXISTA  
 1162 SUPUESTOS MAROSOS LE PIDIERON LA RENTA Y COMO NO LA DIO LO ATACAN, ERA COBRADOR DE BUS  
 269 FUE ASALTADO  
 550 DOS SUJETOS LE DISPARARON EN EL AUTOBUS  
 933 DOS SUJETOS DE MARAS LE DISPARAN  
 683 ANDABA TRAYENDO UNOS VIAJES DE AGUA, Y SUJETO DESCONOCIDO LE DISPARA  
 1207 FUE DEJADO EN FOSA SEPTICA  
 213 FUE ENCONTRADO ABAJO DE UN DESAGUE DE AGUAS LLUVIAS EN BARRANCO  
 345 ENCONTRADO CON CUERDA DE NYLON AL CUELLO.  
 910 FUE EXTRAIDA DE FOSA SEPTICA POR LOS BOMBEROS, PRODUCTO DE 36 SEMANAS  
 452 SUJETOS NO IDENTIFICADOS LE DISPARARON  
 451 LO VIERON CON VIDA EL 1 DE ABRIL A LAS 20:30 POR ULTIMA VEZ HERIDA CON ARMA BLANCA CORTOCONTUNDENTE MAS ASFIXIA POR SUMERSION  
 260 VENIA CON HERMANO MENOR A PEPENAR CAFE Y LE SALIERON 4 MAREROS Y LO MATAN

**MUNICIPIO DE ATQUIZAYA (20 HOMICIDIOS)****FRECUENCIA DE HOMICIDIOS POR COLONIAS**

COLONIA	Frec	Porcent	Acum
NUEVA JERUSALEN	1	100.0%	100.0%
Total	1	100.0%	

**HOMICIDIOS SEGÚN COLONIA, TIPO DE VIOLENCIA COMUN Y TIPO DE ARMA**

REC	COLONIA	TIPOVIOCOM	TIPOARMA
583	NUEVA JERUSALEN	MARAS	ARMA DE FUEGO

**FRECUENCIA DE HOMICIDIOS POR BARRIOS**

BARRIO	Frec	Porcent	Acum
CHALCHUAPITA	1	14.3%	14.3%
EL TELULE	1	14.3%	28.6%
SAN JUAN	3	42.9%	71.4%
TALCUCHIN	2	28.6%	100.0%
Total	7	100.0%	

**HOMICIDIOS SEGÚN BARRIOS, TIPO DE VIOLENCIA COMUN Y TIPO DE ARMA**

REC	BARRIO	TIPOVIOCOM	TIPOARMA
918	CHALCHUAPITA	NO SE SABE	OBJETO CONTUNDENTE
219	EL TELULE	NO SE SABE	ARMA DE FUEGO
888	SAN JUAN	NO SE SABE	CORTOCONTUNDENTE
1206	SAN JUAN	NO SE SABE	ARMA DE FUEGO
1208	SAN JUAN	NO SE SABE	ARMA DE FUEGO
1344	TALCUCHIN	NO SE SABE	ARMA DE FUEGO
1345	TALCUCHIN	NO SE SABE	ARMA DE FUEGO

**BARRIOS CON 2 O MAS HOMICIDIOS****BARRIO SAN JUAN (3)**

REC	DIRECCION
1208	1ª CALLE PONIENTE FRENTE A FUNERARIA CAPILLA DEL REY
888	2ª AVENIDA SUR E/3ª Y 5ª CALLE ORIENTE
1206	2ª AVENIDA SUR E/1ª Y 3ª CALLE PONIENTE

**BARRIO TALCUCHIN (2)**

REC	DIRECCION
1344	8ª CALLE PONIENTE CERVECERIA "CRUCERO DEL AMOR"
1345	8ª CALLE PONIENTE CERVECERIA "CRUCERO DEL AMOR"

**FRECUENCIA DE HOMICIDIOS POR CANTONES**

CANTON	Frec	Porcent	Acum
EL SALITRERO	1	14.3%	14.3%
LOMAS DE ALARCON	4	57.1%	71.4%
SAN JUAN ESPINO	1	14.3%	85.7%
SANTA RITA	1	14.3%	100.0%
Total	7	100.0%	

**HOMICIDIOS SEGÚN CANTONES, TIPO DE VIOLENCIA COMUN Y TIPO DE ARMA**

REC	CANTON	TIPOVIOCOM	TIPOARMA
1352	EL SALITRERO	NO SE SABE	ARMA DE FUEGO
927	LOMAS DE ALARCON	NO SE SABE	ARMA DE FUEGO

936	LOMAS DE ALARCON	NO SE SABE	ARMA DE FUEGO
1262	LOMAS DE ALARCON	NO SE SABE	OBJETO CONTUNDENTE
1380	LOMAS DE ALARCON	NO SE SABE	ARMA DE FUEGO
1353	SAN JUAN ESPINO	NO SE SABE	BLANCA SIN ESPEC.
904	SANTA RITA	NO SE SABE	CORTOCONTUNDENTE

**HOMICIDIOS SEGÚN CANTONES Y CASERIOS**

REC	CANTON	CASERIO
1352	EL SALITRERO	LOS TERANES
927	LOMAS DE ALARCON	EL COPINOL
936	LOMAS DE ALARCON	EL SALITRE
1262	LOMAS DE ALARCON	EL COPINOL
1380	LOMAS DE ALARCON	EL ESTERO
904	SANTA RITA	EL TRANSITO

**CANTONES CON 2 O MAS HOMICIDIOS****CANTON LOMAS DE ALARCON (4)**

REC	DIRECCION
927	CALLE AL CASERIO EL COPINOL, ALTURA ENTRADA BARRANCA DEL BRUJO
1380	CASERIO EL ESTERO
936	TERRENO PROPIEDAD DEL SEÑOR SALVADOR GOCHEZ, CASERIO EL SALITRE
1262	CALLEJON EL BRUJO, CASERIO EL COPINOL

**DIRECCIONES DE LOS HOMICIDIOS QUE NO OCURRIERON NI EN COLONIAS, NI BARRIOS, NI CANTONES (1 HOMICIDIO POR DIRECCION)**

REC	DIRECCION
268	CARRETERA SANTA ANA-AHUACHAPAN ALTURA DESVIO ATIQUIZAYA
1097	SOBRE UNA LAPIDA DEL CEMENTERIO
1282	INTERSECCION FORMADA POR LA 4ª AVENIDA NORTE Y 4ª CALLE ORIENTE
377	3 CALLE ORIENTE Y 4a AVENIDA SUR COSTADO OTE SUB-DELEG PNC PARQUE SN JUAN

**DESCRIPCION DE ALGUNOS HECHOS VIOLENTOS**

REC	DESCHEVIOL
219	SE DISPONIA A HACER UN VIAJE Y FUE INTERCEPTADO POR 3 SUJETOS QUE LE DISPARAN
1208	ERA MOTO-TAXISTA Y AL IR A RECOGER UN CLIENTE FUE AGREDIDO
1345	ESTANDO EN CERVECERIA CUATRO INDIVIDUOS LE DISPARAN
583	ESTABA LAVANDO LA MOTO-TAXI EN QUE TRABAJABA Y LO ASESINAN, TENIA 15 AÑOS DE HABERSE SALIDO DE LA MS

**MUNICIPIO SAN FRANCISCO MENENDEZ (13 HOMICIDIOS)****FRECUENCIA DE HOMICIDIOS POR CANTONES**

CANTON	Frec	Porcent	Acum
CARA SUCIA	5	45.5%	45.5%
EL JOCOTILLO	1	9.1%	54.5%
GARITA PALMERA	1	9.1%	63.6%
LA HACHADURA	3	27.3%	90.9%
SANTA RITA	1	9.1%	100.0%
Total	11	100.0%	

**HOMICIDIOS SEGÚN CANTON, TIPO DE VIOLENCIA COMUN Y TIPO DE ARMA**

REC	CANTON	TIPOVIOCOM	TIPOARMA
262	CARA SUCIA	POR CONOCIDO	OBJETO CONTUNDENTE
985	CARA SUCIA	NO SE SABE	ARMA DE FUEGO

1096	CARA SUCIA	NO SE SABE	ARMA DE FUEGO
1366	CARA SUCIA	NO SE SABE	ARMA DE FUEGO
2525	CARA SUCIA	DELINCUENCIA COMUN	CORTOPUNZANTE
1224	EL JOCOTILLO	RIÑAS	OBJETO CONTUNDENTE
500	GARITA PALMERA	NO SE SABE	ARMA DE FUEGO
193	LA HACHADURA	NO SE SABE	ARMA DE FUEGO
229	LA HACHADURA	MARAS	ARMA DE FUEGO
424	LA HACHADURA	DELINCUENCIA COMUN	ARMA DE FUEGO
2486	SANTA RITA	NO SE SABE	ARMA DE FUEGO

**HOMICIDIOS SEGÚN CANTON Y CASERIO**

REC	CANTON	CASERIO
-----	-----	-----
1224	EL JOCOTILLO	PUENTE ARCE
500	GARITA PALMERA	BOLA DE MONTE
2486	SANTA RITA	LA CEIBA

**CANTONES CON 2 O MAS HOMICIDIOS****CANTON CARA SUCIA (5)**

REC	DIRECCION
-----	-----
262	4ª AVENIDA NORTE CASA # 12 BARRIO SAN RAFAEL
985	CARRETERA LITORAL KM 113 1/2 50 MTS DEL PUENTE CARA SUCIA
2525	NO DATOS
1096	CARRETERA EL LITORAL SOBRE EL KM 113 Y MEDIO
1366	CALLE LAS SALINAS ALTURA CONACASTE GACHO COOPERATIVA CARA SUCIA

**CANTON LA HACHADURA (3)**

REC	DIRECCION
-----	-----
229	CALLE PRINCIPAL CONTIGUO A TELECOM.
424	CALLE PRINCIPAL DOS CUADRAS AL NORTE DE TELECOM.
193	CALLE AL MORRAL FRENTE A LOTIFICACION SANTA BEATRIZ.

**DIRECCIONES DE LOS HOMICIDIOS QUE NO OCURRIERON NI EN COLONIAS, NI BARRIOS, NI CANTONES (1 HOMICIDIO POR DIRECCION)**

REC	DIRECCION
-----	-----
1423	CALLE QUE DE LA HACHADURA CONDUCE A GARITA PALMERA FRENTE A CASA

**DESCRIPCION DE ALGUNOS HECHOS VIOLENTOS**

REC	DESCHEVIOL
-----	-----
262	LO GOLPEO CON PIEDRA OTRO INDIGENTE
229	ESTABA COMPRANDO EN TIENDA Y 3 DESCONOCIDOS SE LE ACERCAN Y LE DISPARAN
424	FUE ATACADO CON ESCOPETA ARTESANAL
193	SUJETOS DESCONOCIDOS LO MATAN Y DEJAN EN OTRO LUGAR
985	FUE AVENTADO DE UN VEHICULO EN MARCHA
1224	ESTABA INGIRIENDO LICOR CON 3 SUJETOS MAS, QUIENES LO GOLPEAN POR NO DAR LES GUARO

**MUNICIPIO DE TACUBA (12 HOMICIDIOS)****FRECUENCIA DE HOMICIDIOS POR BARRIO**

BARRIO	Frec	Porcent	Acum
-----	-----	-----	-----
CHILAPA	2	100.0%	100.0%
-----	-----	-----	-----
Total	2	100.0%	

**HOMICIDIOS SEGÚN BARRIOS, TIPO DE VIOLENCIA COMUN Y TIPO DE ARMA**

REC	BARRIO	TIPOVIOCOM	TIPOARMA
-----	-----	-----	-----
878	CHILAPA	NO SE SABE	ARMA DE FUEGO
882	CHILAPA	RIÑAS	ARMA DE FUEGO

**BARRIOS CON 2 O MAS HOMICIDIOS****BARRIO CHILAPA (2)**

REC DIRECCION

878 CALLE DEL HORNO.  
882 2ª CALLE PONIENTE ENTRE 3ª Y 5ª AVENIDA SUR.

**FRECUENCIA DE HOMICIDIOS POR CANTONES**

CANTON	Frec	Porcent	Acum
EL RODEO I	1	10.0%	10.0%
LA PANDIADURA	1	10.0%	20.0%
LOMA LARGA	1	10.0%	30.0%
RODEO I	1	10.0%	40.0%
SINCUYO	4	40.0%	80.0%
VALLE LA PUERTA	2	20.0%	100.0%
Total	10	100.0%	

**HOMICIDIOS SEGÚN CANTONES, TIPO DE VIOLENCIA COMUN Y TIPO DE ARMA**

REC	CANTON	TIPOVIOCOM	TIPOARMA
346	EL RODEO I	NO SE SABE	CORTOCONTUNDENTE
738	LA PANDIADURA	NO SE SABE	CORTOCONTUNDENTE
203	LOMA LARGA	DELINCUENCIA COMUN	ARMA DE FUEGO
765	RODEO I	DELINCUENCIA COMUN	CORTOCONTUNDENTE
604	SINCUYO	NO SE SABE	ARMA DE FUEGO
972	SINCUYO	MARAS	ARMA DE FUEGO
1040	SINCUYO	MARAS	ARMA DE FUEGO
1306	SINCUYO	NO SE SABE	ARMA DE FUEGO
660	VALLE LA PUERTA	NO SE SABE	ARMA DE FUEGO
1389	VALLE LA PUERTA	NO SE SABE	CORTOPUNZANTE

**HOMICIDIOS SEGÚN CANTONES Y CASERIOS**

REC	CANTON	CASERIO
346	EL RODEO I	LA ESCUELA
738	LA PANDIADURA	LOS GONZALEZ
203	LOMA LARGA	EL CENTRO
1040	SINCUYO	LOS ARENALES
660	VALLE LA PUERTA	LA JOYA

**CANTONES CON 2 O MAS HOMICIDIOS****CANTON SINCUYO (4)**

REC DIRECCION

972 FINAL 14ª CALLE PONIENTE Y CALLE PRINCIPAL, BARRIO EL CALVARIO  
604 FINCA SANTA ISABEL, PROPIEDAD DE LUIS PADILLA.  
1040 EN CASA S/Nº UBICADA EN FINCA GUADALAJARA, CASERIO LOS ARENALES  
1306 FINCA LAS MERCEDES 43 MTS AL ORIENTE DE CANCHA DE FUTBOL

**CANTON VALLE LA PUERTA (2)**

REC DIRECCION

660 EN CALLEJON QUE CONDUCE AL CASERIO LA JOYA, ALTURA DE LA FINCA.  
1389 CALLE AL ASENTAMIENTO SAN FRANCISCO INTERIOR DE CASA DE GIL

**DIRECCIONES DE LOS HOMICIDIOS QUE NO OCURRIERON NI EN COLONIAS, NI BARRIOS, NI EN CANTONES (1 HOMICIDIO POR DIRECCION)**

REC DIRECCION

878 CALLE DEL HORNO.  
882 2ª CALLE PONIENTE ENTRE 3ª Y 5ª AVENIDA SUR.

**DESCRIPCION DE ALGUNOS HECHOS VIOLENTOS**

REC      DESCHEVIOL

738 SE CONDUCA A COMPRAR UNAS QUESADILLAS Y 2 DESCONOCIDOS LO MATAN  
 972 EL FALLECIDO ERA PNC DEL 911 DE TACUBA.  
 1389 SECCION DE YUGULAR Y CAROTIDA  
 1040 3 SUJETOS DE MARAS LLEGAN A CASA DE VICTIMA Y LE DISPARAN  
 203 SE DISPONIA A CERRAR LA PUERTA DE LA TIENDA Y 2 SUJETOS INGRESAN Y LE DISPARAN

**MUNICIPIO DE JUJUTLA (11 HOMICIDIOS)****FRECUENCIA DE HOMICIDIOS POR CANTONES**

CANTON	Frec	Porcent	Acum
GUAYAPA ABAJO	1	11.1%	11.1%
GUAYAPA ARRIBA	1	11.1%	22.2%
LA FALLA	2	22.2%	44.4%
ROSARIO ARRIBA	1	11.1%	55.6%
SAN ANTONIO	1	11.1%	66.7%
SAN ANTONIO ABAJO	1	11.1%	77.8%
SAN JOSE EL NARANJO	2	22.2%	100.0%
Total	9	100.0%	

**HOMICIDIOS SEGÚN CANTONES TIPO DE VIOLENCIA COMUN Y TIPO DE ARMA**

REC	CANTON	TIPOVIOCOM	TIPOARMA
376	GUAYAPA ABAJO	VIOLENCIA INTRAFAMI	CORTOPUNZANTE
1090	GUAYAPA ARRIBA	NO SE SABE	ARMA DE FUEGO
399	LA FALLA	NO SE SABE	ARMA DE FUEGO
1309	LA FALLA	NO SE SABE	ARMA DE FUEGO
1094	ROSARIO ARRIBA	NO SE SABE	ARMA DE FUEGO
1328	SAN ANTONIO	NO SE SABE	ASF X ESTRANGULACION
200	SAN ANTONIO ABAJO	NO SE SABE	CORTOCONTUNDENTE
569	SAN JOSE EL NARANJO	RIÑAS	CORTANTE
1420	SAN JOSE EL NARANJO	NO SE SABE	ARMA DE FUEGO

**HOMICIDIOS SEGÚN CANTONES Y CASERIOS**

REC	CANTON	CASERIO
376	GUAYAPA ABAJO	EL MANGO #2
1090	GUAYAPA ARRIBA	HOJA DE SAL
399	LA FALLA	EL CARMEN
1094	ROSARIO ARRIBA	LOS MARTINEZ
1328	SAN ANTONIO	EL BOQUERON

**CANTONES CON 2 O MAS HOMICIDIOS****CANTON LA FALLA (2)**

REC      DIRECCION

399 KILOMETRO 106 Y MEDIO, CARRETERA AL LITORAL CASERIO EL CARMEN  
 1309 COOPERATIVA LAS TABLAS

**CANTON SAN JOSE EL NARANJO (2)**

REC      DIRECCION

569 FINAL CALLE AL CEMENTERIO.  
 1420 3ª CALLE PONIENTE QUE CONDUCE AL CEMENTERIO

**DIRECCIONES DE LOS HOMICIDIOS QUE NO OCURRIERON NI EN COLONIAS, NI BARRIOS, NI CANTONES (1 HOMICIDIO POR DIRECCION)**

REC      DIRECCION

766 CALLE A BARRA DE SANTIAGO, ABAJO DE LA HACIENDA EL BOQUERON.  
 2773 NO DATOS

**DESCRIPCION DE ALGUNOS HECHOS VIOLENTOS**

REC      DESCHEVIOL

-----

1309 SE CONDUCA COMO PASAJERO Y UN INDIVIDUO ARMADO LO ATACO  
 1328 FUE DEPORTADO RECIENTEMENTE SE LE HALLO UNA CARTA AMOROSA  
 569 SE ENCONTRABA BEBIENDO ALCOHOL Y LE DIERON CON ARMA BLANCA  
 2773 PACIENTE FALLECE EN HOSPITAL POR NEUMONIA MAS SECCION MEDULAR  
 POSTERIOR A HERIDA CON ARMA BLANCA CORTO PUNZANTE  
 376 A LA OCCISA EL COMPAÑERO DE VIDA LA LLEVO AL LUGAR DE LA MUERTE

**MUNICIPIO EL REFUGIO (6 HOMICIDIOS)****FRECUENCIA DE HOMICIDIOS POR COLONIA**

COLONIA	Frec	Porcent	Acum
JARDINES DEL REFUGIO	1	100.0%	100.0%
Total	1	100.0%	

**HOMICIDIOS SEGÚN COLONIA, TIPO DE VIOLENCIA COMUN Y TIPO DE ARMA**

REC	COLONIA	TIPOVIOCOM	TIPOARMA
257	JARDINES DEL REFUGIO	NO SE SABE	ARMA DE FUEGO

**FRECUENCIA DE HOMICIDIOS POR CANTONES**

CANTON	Frec	Porcent	Acum
SAN ANTONIO	2	66.7%	66.7%
SAN ANTONIO II	1	33.3%	100.0%
Total	3	100.0%	

**HOMICIDIOS SEGÚN CANTONES, TIPO DE VIOLENCIA COMUN Y TIPO DE ARMA**

REC	CANTON	TIPOVIOCOM	TIPOARMA
211	SAN ANTONIO	DELINCUENCIA COMUN	ARMA DE FUEGO
226	SAN ANTONIO	NO SE SABE	ARMA DE FUEGO
820	SAN ANTONIO II	DELINCUENCIA COMUN	ARMA DE FUEGO

**HOMICIDIOS SEGÚN CANTONES Y CASERIOS**

REC	CANTON	CASERIO
820	SAN ANTONIO II	LA CEIBA II

**CANTONES CON 2 O MAS HOMICIDIOS****CANTON SAN ANTONIO (2)**

REC      DIRECCION

-----

211 BASURERO DEL CANTON SAN ANTONIO.  
 226 HACIENDA RUTH.

**DIRECCIONES DE LOS HOMICIDIOS QUE NO OCURRIERON NI EN COLONIAS, NI BARRIOS, NI CANTONES (1 HOMICIDIO POR DIRECCION)**

REC      DIRECCION

-----

403 CALLE CENTRAL

**DESCRIPCION DE ALGUNOS HECHOS VIOLENTOS**

REC      DESCHEVIOL

-----

820 FUE SACADO DE SU CASA Y LO LLEVAN A UN CAÑAL AHÍ LO MATAN

**MUNICIPIO DE ATACO (5 HOMICIDIOS)****FRECUENCIA DE HOMICIDIOS POR BARRIOS**

BARRIO	Frec	Porcent	Acum
EL CENTRO	1	100.0%	100.0%
Total	1	100.0%	

**HOMICIDIOS SEGÚN BARRIO, TIPO DE VIOLENCIA COMUN Y TIPO DE ARMA**

REC	BARRIO	TIPOVIOCOM	TIPOARMA
488	EL CENTRO	NO SE SABE	OBJETO CONTUNDENTE

**FRECUENCIA DE HOMICIDIOS POR CANTONES**

CANTON	Frec	Porcent	Acum
LA CEIBA	3	75.0%	75.0%
LOS TABLONES	1	25.0%	100.0%
Total	4	100.0%	

**HOMICIDIOS SEGÚN CANTONES, TIPO DE VIOLENCIA COMUN Y TIPO DE ARMA**

REC	CANTON	TIPOVIOCOM	TIPOARMA
353	LA CEIBA	NO SE SABE	ARMA DE FUEGO
356	LA CEIBA	DELINCUENCIA COMUN	ARMA DE FUEGO
444	LA CEIBA	NO SE SABE	ARMA DE FUEGO
821	LOS TABLONES	NO SE SABE	ARMA DE FUEGO

**HOMICIDIOS SEGÚN CANTONES Y CASERIOS**

REC	CANTON	CASERIO
353	LA CEIBA	LA CEIBA ABAJO
356	LA CEIBA	LA CEIBA ABAJO
444	LA CEIBA	LA CEIBA ABAJO
821	LOS TABLONES	LOS HERNANDEZ

**CANTONES CON 2 O MAS HOMICIDIOS****CANTON LA CEIBA (3)**

REC	DIRECCION
356	CASERIO LA CEIBA ABAJO
353	CASERIO LA CEIBA ABAJO
444	CASERIO LA CEIBA ABAJO

**DESCRIPCION DE ALGUNOS HECHOS VIOLENTOS**

REC	DESCHEVIOL
821	SE CONDUCA CON FAMILIARES Y TRES SUJETOS LO ESPERABAN Y LO AGREDEN
356	LOCALIZADO A 9.40 MTS DEL SEGUNDO CADAVER
353	SE CONDUCA EN UNA BICICLETA Y 6 SUJETOS LO ACRIBILLARON

**MUNICIPIO DE APANECA (3)****FRECUENCIA DE HOMICIDIOS POR CANTONES**

CANTON	Frec	Porcent	Acum
QUEZALAPA	2	66.7%	66.7%
TIZAPA	1	33.3%	100.0%
Total	3	100.0%	

**HOMICIDIOS SEGÚN CANTONES, TIPO DE VIOLENCIA COMUN Y TIPO DE ARMA**

REC	CANTON	TIPOVIOCOM	TIPOARMA
1369	QUEZALAPA	NO SE SABE	ARMA DE FUEGO
1370	QUEZALAPA	NO SE SABE	ARMA DE FUEGO
1308	TIZAPA	NO SE SABE	ARMA DE FUEGO

**CANTONES CON 2 O MAS HOMICIDIOS****CANTON QUEZALAPA (2)**

REC	DIRECCION
1370	FINCA DAYSA EN CALLE PRINCIPAL
1369	FINCA DAYSA EN CALLE PRINCIPAL

**DESCRIPCION DE ALGUNOS HECHOS VIOLENTOS**

REC	DESCHEVIOL
1308	DOS SUJETOS LA MATARON FRENTE A SUS 2 HIJAS

**MUNICIPIO DE GUAYMANGO (2 HOMICIDIOS)****FRECUENCIA DE HOMICIDIOS POR CANTONES**

CANTON	Frec	Porcent	Acum
EL ZARZAL	1	50.0%	50.0%
GUAYAPA ARRIBA	1	50.0%	100.0%
Total	2	100.0%	

**HOMICIDIOS SEGÚN CANTONES, TIPO DE VIOLENCIA COMUN Y TIPO DE ARMA**

REC	CANTON	TIPOVIOCOM	TIPOARMA
258	EL ZARZAL	NO SE SABE	CORTOCONTUNDENTE
540	GUAYAPA ARRIBA	NO SE SABE	CORTOCONTUNDENTE

**HOMICIDIOS SEGÚN CANTONES Y CASERIOS**

REC	CANTON	CASERIO
258	EL ZARZAL	LOS JACOBOS
540	GUAYAPA ARRIBA	HOJA DE SAL

**DEPARTAMENTO DE SANTA ANA (396 HOMICIDIOS)****EDADES MAS FRECUENTES DE LOS HOMICIDIOS**

25 AÑOS (29), 24 (25), 22 (23), 26 (22), 30 (21), 35 (18), 23 (18), 28 (16), 31 (15), 29 (12)

Total	Suma	Media	Varianza	Desv est	Error est
394	11932	30.284	134.652	11.604	0.585
Mínimo	Percen.25	Mediana	Percen.75	Máximo	Moda
0.000	23.000	27.500	35.000	80.000	25.000

La T de Student es valida si la media difiere de cero.

Estadístico T = 51.803, gl = 393 valor-p = 0.00000

**FRECUENCIA DE HOMICIDIOS POR SEXO**

SEXO	Frec	Porcent	Acum
F	41	10.4%	10.4%
I	1	0.3%	10.6%
M	354	89.4%	100.0%
Total	396	100.0%	

**FRECUENCIA DE HOMICIDIOS POR GRUPOS DE EDAD**

GRUPOSEDAD	Frec	Porcent	Acum
1-4	1	0.3%	0.3%
10-14	2	0.5%	0.8%
15-19	40	10.1%	10.9%
20-24	91	23.0%	33.8%
25-29	89	22.5%	56.3%
30-34	64	16.2%	72.5%
35-39	32	8.1%	80.6%
40-44	25	6.3%	86.9%
45-49	17	4.3%	91.2%
5-9	1	0.3%	91.4%
50-54	11	2.8%	94.2%
55-59	5	1.3%	95.5%
60-64	6	1.5%	97.0%
65 A +	9	2.3%	99.2%
<1	1	0.2%	99.4%
EDAD IGNOR	2	0.6%	100.0%
Total	396	100.0%	

**TABLA DE HOMICIDIOS POR GRUPOS DE EDAD Y SEXO**

GRUPOSEDAD	F	I	M	Total
1-4	1	0	0	1
10-14	0	0	2	2
15-19	3	0	37	40
20-24	9	0	82	91
25-29	4	0	85	89
30-34	9	0	55	64
35-39	3	0	29	32
40-44	4	0	21	25
45-49	1	0	16	17
5-9	1	0	0	1
50-54	3	0	8	11
55-59	0	0	5	5

60-64		1	0	5		6
65 A +		2	0	7		9
<1		0	0	1		1
EDAD IGNOR			1	1		2
-----+-----+-----+-----						
Total		41	1	354		396

**FRECUENCIA DE HOMICIDIOS POR DEPARTAMENTO DE LEVANTAMIENTO**

DEPTOLEV		Frec	Porcent	Acum
-----+-----				
SAN SALVADOR		1	0.3%	0.3%
SANTA ANA		395	99.7%	100.0%
-----+-----				
Total		396	100.0%	

**FRECUENCIA DE HOMICIDIOS POR MUNICIPIO DE LEVANTAMIENTO**

MPIOLEV		Frec	Porcent	Acum
-----+-----				
CANDELARIA FRO		8	2.0%	2.0%
CHALCHUAPA		49	12.4%	14.4%
COATEPEQUE		26	6.6%	21.0%
EL CONGO		25	6.3%	27.3%
EL PORVENIR		3	0.8%	28.0%
METAPAN		16	4.0%	32.1%
S SEBASTIAN SA		9	2.3%	34.3%
SAN ANTONIO PA		2	0.5%	34.8%
SAN SALVADOR		1	0.3%	35.1%
SANTA ANA		251	63.4%	98.5%
SANTIAGO FRONT		2	0.5%	99.0%
TEXISTEPEQUE		4	1.0%	100.0%
-----+-----				
Total		396	100.0%	

**FRECUENCIA DE HOMICIDIOS POR LUGAR DE LEVANTAMIENTO**

LUGARLEVAN		Frec	Porcent	Acum
-----+-----				
AUTOBUS		3	0.8%	0.8%
BARRANCO		1	0.3%	1.0%
CAFETAL		4	1.0%	2.0%
CALLE		118	29.8%	31.8%
CANCHA DE FUTBOL		4	1.0%	32.8%
CARRETERA		20	5.1%	37.9%
CASA CONOCIDA		12	3.0%	40.9%
CASA PROPIA		27	6.8%	47.7%
CEMENTERIO		1	0.3%	48.0%
CENTRO COMERCIAL		1	0.3%	48.2%
CERVECERIA		1	0.3%	48.5%
FINCA		27	6.8%	55.3%
HACIENDA		1	0.3%	55.6%
HOSP.NAC.ROSALES		1	0.3%	55.8%
HOSPEDAJE		1	0.3%	56.1%
HOSPITAL PRIVADO		1	0.3%	56.3%
HOTEL		1	0.3%	56.6%
JUEGO DE MAQUINITAS		1	0.3%	56.8%
LUGAR NO ESPECIFICAD		8	2.0%	58.8%
OTRO HOSP ISSS		4	1.0%	59.8%
OTRO HOSP NACIONAL		93	23.5%	83.3%
OTRO LUGAR		2	0.5%	83.8%

OTRO NEGOCIO		1	0.3%	84.1%
OTRO VEHICULO		9	2.3%	86.4%
PASAJE DE COLONIA		1	0.3%	86.6%
PREDIO BALDIO		10	2.5%	89.1%
PUPUSERIA		1	0.3%	89.4%
QUEBRADA		4	1.0%	90.4%
RIO		3	0.8%	91.2%
SEDE DEL I.M.L.		1	0.3%	91.4%
TERRENO		13	3.3%	94.7%
TIENDA		1	0.3%	94.9%
VIA PUBLICA		20	5.1%	100.0%
-----+-----				
Total		396	100.0%	

**FRECUENCIA DE HOMICIDIOS SEGÚN AREA GEOGRAFICA DEL FALLECIMIENTO**

PROCEMURIO		Frec	Porcent	Acum
-----+-----				
R		189	47.7%	47.7%
U		207	52.3%	100.0%
-----+-----				
Total		396	100.0%	

**FRECUENCIA DE HOMICIDIOS POR FECHA DEL LEVANTAMIENTO**

ENERO (25), FEBRERO (30), MARZO (23), ABRIL (43), MAYO (46), JUNIO (41), JULIO (40), AGOSTO (36), SEPTIEMBRE (22), OCTUBRE (35), NOVIEMBRE (33), DICIEMBRE (22)

**FRECUENCIA DE HOMICIDIOS POR DIA DE LEVANTAMIENTO**

NOMBDIALEV		Frec	Porcent	Acum
-----+-----				
DOMINGO		54	13.6%	13.6%
JUEVES		63	15.9%	29.5%
LUNES		57	14.4%	43.9%
MARTES		63	15.9%	59.8%
MIERCOLES		48	12.1%	72.0%
SABADO		61	15.4%	87.4%
VIERNES		50	12.6%	100.0%
-----+-----				
Total		396	100.0%	

**FRECUENCIA DE HOMICIDIOS SEGÚN RANGO DE HORA DE LEVANTAMIENTO**

RANHORALEV		Frec	Porcent	Acum
-----+-----				
0 - 5:59 HORAS		60	15.2%	15.2%
12: - 17:59 HORAS		101	25.5%	40.7%
18 - 23:59 HORAS		126	31.8%	72.5%
6 - 11:59 HORAS		85	21.5%	94.0%
NO DATOS		24	6.0%	100 %
-----+-----				
Total		395	100.0%	

**FRECUENCIA DE HOMICIDIOS SEGÚN MUNICIPIO**  
**DONDE OCURRIÓ LA AGRESIÓN**

MPIOOCUHE	Frec	Porcent	Acum
CANDELARIA FRONTERA	10	2.5%	2.5%
CHALCHUAPA	56	14.1%	16.7%
COATEPEQUE	28	7.1%	23.7%
EL CONGO	27	6.8%	30.6%
EL PORVENIR	3	0.8%	31.3%
METAPAN	20	5.1%	36.4%
S SEBASTIAN SALITR	10	2.5%	38.9%
SAN ANTONIO PAJONAL	2	0.5%	39.4%
SANTA ANA	234	59.1%	98.5%
SANTIAGO FRONTERA	2	0.5%	99.0%
TEXISTEPEQUE	4	1.0%	100.0%
Total	396	100.0%	

**FRECUENCIA DE HOMICIDIOS POR AREA**  
**GEOGRAFICA DE AGRESION**

PROCEOCUHE	Frec	Porcent	Acum
ND	18	4.5%	4.5%
R	214	54.0%	58.6%
U	164	41.4%	100.0%
Total	396	100.0%	

**FRECUENCIA DE HOMICIDIOS POR LUGAR DE AGRESION**

LUGARAGRES	Frec	Porcent	Acum
AUTOBUS	8	2.0%	2.0%
BARRANCO	1	0.3%	2.3%
CAFETAL	4	1.0%	3.3%
CALLE	156	39.4%	42.7%
CANCHA DE FUTBOL	4	1.0%	43.7%
CARRETERA	22	5.6%	49.2%
CASA CONOCIDA	12	3.0%	52.3%
CASA PROPIA	29	7.3%	59.6%
CEMENTERIO	1	0.3%	59.8%
CENTRO COMERCIAL	1	0.3%	60.1%
CERVECERIA	1	0.3%	60.4%
COMEDOR	1	0.3%	60.6%
FINCA	28	7.1%	67.7%
HACIENDA	1	0.3%	67.9%
HOSPEDAJE	1	0.3%	68.2%
HOTEL	1	0.3%	68.4%
JUEGO DE MAQUINITAS	1	0.3%	68.7%
LUGAR NO ESPECIFICADO	34	8.6%	77.3%
NO DATOS	2	0.5%	77.8%
OTRO LUGAR	2	0.5%	78.3%
OTRO NEGOCIO	3	0.8%	79.0%
OTRO VEHICULO	8	2.0%	81.1%
PARQUEO	1	0.3%	81.3%
PASAJE DE COLONIA	6	1.5%	82.8%
PREDIO BALDIO	10	2.5%	85.4%
PUPUSERIA	1	0.3%	85.6%
QUEBRADA	4	1.0%	86.6%
RIO	4	1.0%	87.6%
TERRENO	13	3.3%	90.9%

TIENDA		1	0.3%	91.2%
VIA PUBLICA		35	8.8%	100.0%
-----+				
Total		396	100.0%	

### **FRECUENCIA DE HOMICIDIOS SEGÚN FECHA DE AGRESION**

ENERO (26), FEBRERO (31), MARZO (25), ABRIL (42), MAYO (43), JUNIO (44), JULIO (39), AGOSTO (35), SEPTIEMBRE (24), OCTUBRE (34), NOVIEMBRE (31), DICIEMBRE (22)

### **FRECUENCIA DE HOMICIDIOS SEGÚN DIA EN QUE OCURRIO AGRESION**

NOMB DIA OCU		Frec	Porcent	Acum
-----+				
DOMINGO		77	19.4%	19.4%
JUEVES		63	15.9%	35.4%
LUNES		51	12.9%	48.2%
MARTES		53	13.4%	61.6%
MIERCOLES		49	12.4%	74.0%
SABADO		54	13.6%	87.6%
VIERNES		49	12.4%	100.0%
-----+				
Total		396	100.0%	

### **FRECUENCIA DE HOMICIDIOS SEGÚN RANGO DE HORA EN QUE OCURRIO LA AGRESION**

RAN HORA OCU		Frec	Porcent	Acum
-----+				
0 - 5:59 HORAS		32	8.1%	8.1%
12: - 17:59 HORAS		68	17.2%	25.3%
18 - 23:59 HORAS		133	33.6%	58.9%
6 - 11:59 HORAS		69	17.4%	76.3%
NO DATOS		94	23.7%	100.0%
-----+				
Total		395	100.0%	

### **FRECUENCIA DE HOMICIDIOS SEGÚN TIPO DE VIOLENCIA COMUN**

TIPO VIO COM		Frec	Porcent	Acum
-----+				
ABUSO DE AUTORIDAD		1	0.3%	0.3%
BALA PERDIDA		1	0.3%	0.5%
DELINCUENCIA COMUN		37	9.3%	9.8%
ENEMISTAD		1	0.3%	10.1%
MARAS		32	8.1%	18.2%
NO SE SABE		312	78.8%	97.0%
POR CONOCIDO		2	0.5%	97.5%
RIÑAS		4	1.0%	98.5%
VENGANZA		5	1.3%	99.7%
VIOLENCIA INTRAFAMI		1	0.3%	100.0%
-----+				
Total		396	100.0%	

### **TIPO DE AGRESOR EN VIOLENCIA INTRAFAMILIAR**

TIPO VIO INT		Frec	Porcent	Acum
-----+				
NO DATOS		1	100.0%	100.0%
-----+				
Total		1	100.0%	

**FRECUENCIA DE HOMICIDIOS SEGÚN TIPO DE ARMA****O PROCEDIMIENTO UTILIZADO**

TIPOARMA	Frec	Porcent	Acum
ARMA DE FUEGO	298	75.3%	75.3%
ASFIXIA X ESTRANGULACION	4	1.0%	76.3%
BLANCA SIN ESPECIFICAR	5	1.3%	77.5%
CORTANTE	4	1.0%	78.5%
CORTOCONTUNDENTE	34	8.6%	87.1%
CORTOPUNZANTE	17	4.3%	91.4%
MANOS Y PIES	2	0.5%	91.9%
NO DATOS	6	1.5%	93.4%
OBJETO CONTUNDENTE	24	6.1%	99.5%
OTRO TIPO	1	0.3%	99.7%
PIEDRA (LAPIDADO/A)	1	0.3%	100.0%
Total	396	100.0%	

**TABLA DE HOMICIDIOS SEGÚN SEXO Y TIPO DE ARMA O****PROCEDIMIENTO UTILIZADO**

TIPOARMA	SEXO			Total
	F	I	M	
ARMA DE FUEGO	27	0	271	298
ASFIXIA X ESTRANGULACION	0	0	4	4
BLANCA SIN ESPECIFICAR	1	0	4	5
CORTANTE	3	0	1	4
CORTOCONTUNDENTE	6	0	28	34
CORTOPUNZANTE	2	0	15	17
MANOS Y PIES	0	0	2	2
NO DATOS	1	1	4	6
OBJETO CONTUNDENTE	1	0	23	24
OTRO TIPO	0	0	1	1
PIEDRA (LAPIDADO/A)	0	0	1	1
Total	41	1	354	396

**MUNICIPIO DE SANTA ANA (234 HOMICIDIOS)****FRECUENCIA DE HOMICIDIOS POR COLONIAS**

COLONIA	Frec	Porcent	Acum
1° DE OCTUBRE	1	2.3%	2.3%
AREQUIPA II	1	2.3%	4.7%
CUSCATLAN	1	2.3%	7.0%
EL MILAGRO	2	4.7%	11.6%
EL PALMAR	2	4.7%	16.3%
EL PROGRESO	1	2.3%	18.6%
FERROCARRIL	1	2.3%	20.9%
GARCIA II	1	2.3%	23.3%
IVU	4	9.3%	32.6%
LA FORTUNA	1	2.3%	34.9%
LA REALIDAD	1	2.3%	37.2%
LAMATEPEC	4	9.3%	46.5%
LIBERTAD	1	2.3%	48.8%
LOS PINOS	2	4.7%	53.5%
LUCILA	1	2.3%	55.8%

MARIA AUXILIADORA		1	2.3%	58.1%
NAZARENO		1	2.3%	60.5%
REALIDAD		1	2.3%	62.8%
RIO ZARCO		3	7.0%	69.8%
ROCICLER		1	2.3%	72.1%
SAN IGNACIO		3	7.0%	79.1%
SAN MAURICIO		1	2.3%	81.4%
SANTA ANA NORTE		1	2.3%	83.7%
SANTA LUCIA II		1	2.3%	86.0%
SANTA MARIA		1	2.3%	88.4%
SANTA MARIA I		1	2.3%	90.7%
SIHUATEHUACAN		1	2.3%	93.0%
SOLORZANO		2	4.7%	97.7%
ZAPOTE INJERTO		1	2.3%	100.0%

-----+-----  
 Total | 43 100.0%

**HOMICIDIOS SEGÚN COLONIAS DONDE OCURRIÓ LA AGRESIÓN, TIPO DE VIOLENCIA**

**COMUN Y TIPO DE ARMA**

REC	COLONIA	TIPOVIOCOM	TIPOARMA
359	1° DE OCTUBRE	MARAS	ARMA DE FUEGO
805	AREQUIPA II	NO SE SABE	ARMA DE FUEGO
290	CUSCATLAN	NO SE SABE	ARMA DE FUEGO
393	EL MILAGRO	NO SE SABE	ARMA DE FUEGO
834	EL MILAGRO	RIÑAS	ARMA DE FUEGO
675	EL PALMAR	NO SE SABE	ARMA DE FUEGO
824	EL PALMAR	RIÑAS	CORTOCONTUNDENTE
1155	EL PROGRESO	NO SE SABE	ARMA DE FUEGO
263	FERROCARRIL	MARAS	ARMA DE FUEGO
305	GARCIA II	MARAS	ARMA DE FUEGO
355	IVU	NO SE SABE	ARMA DE FUEGO
564	IVU	DELINCUENCIA COMUN	CORTOCONTUNDENTE
981	IVU	NO SE SABE	ARMA DE FUEGO
1114	IVU	NO SE SABE	ARMA DE FUEGO
1121	LA FORTUNA	NO SE SABE	ARMA DE FUEGO
1342	LA REALIDAD	NO SE SABE	ARMA DE FUEGO
473	LAMATEPEC	MARAS	ARMA DE FUEGO
823	LAMATEPEC	NO SE SABE	ARMA DE FUEGO
1333	LAMATEPEC	NO SE SABE	ARMA DE FUEGO
1348	LAMATEPEC	NO SE SABE	OBJETO CONTUNDENTE
611	LIBERTAD	NO SE SABE	ARMA DE FUEGO
682	LOS PINOS	NO SE SABE	ARMA DE FUEGO
1105	LOS PINOS	NO SE SABE	ARMA DE FUEGO
447	LUCILA	NO SE SABE	ARMA DE FUEGO
620	MARIA AUXILIADORA	NO SE SABE	CORTOCONTUNDENTE
1063	NAZARENO	NO SE SABE	ARMA DE FUEGO
382	REALIDAD	NO SE SABE	ARMA DE FUEGO
232	RIO ZARCO	MARAS	ARMA DE FUEGO
233	RIO ZARCO	DELINCUENCIA COMUN	ARMA DE FUEGO
616	RIO ZARCO	MARAS	ARMA DE FUEGO
425	ROCICLER	NO SE SABE	ARMA DE FUEGO
1124	SAN IGNACIO	NO SE SABE	ARMA DE FUEGO
1362	SAN IGNACIO	NO SE SABE	ARMA DE FUEGO
1363	SAN IGNACIO	NO SE SABE	ARMA DE FUEGO
396	SAN MAURICIO	NO SE SABE	ARMA DE FUEGO
1137	SANTA ANA NORTE	NO SE SABE	ARMA DE FUEGO
679	SANTA LUCIA II	MARAS	ARMA DE FUEGO
591	SANTA MARIA	DELINCUENCIA COMUN	ARMA DE FUEGO
1012	SANTA MARIA I	NO SE SABE	ARMA DE FUEGO
453	SIHUATEHUACAN	NO SE SABE	ARMA DE FUEGO
751	SOLORZANO	NO SE SABE	ARMA DE FUEGO
1141	SOLORZANO	NO SE SABE	ARMA DE FUEGO
1051	ZAPOTE INJERTO	NO SE SABE	CORTANTE

**COLONIAS CON 2 O MAS HOMICIDIOS****COLONIA IVU(4)**

REC DIRECCION

-----

1114 CANCHA DE FUTBOL SECTOR 2000 LA FLORESTA  
 564 EN EL PARQUEO DE LOS EDIFICIOS OCTUPLES, FRENTE AL EDIFICIO-2  
 981 COSTADO ORIENTE PARQUE IVU LOS 44 ,E/ 14<sup>a</sup> CALLE PONIENTE Y 2<sup>a</sup> AV NORTE  
 355 PASAJE # 7 ORIENTE DENOMINADO TOMAS REGALADO.

**COLONIA LAMATEPEC (4)**

REC DIRECCION

-----

473 POLIGONO "J" ZONA-B PASAJE # 7  
 823 CALLE PRINCIPAL DE COLONIA, FRENTE IGLESIA DE DIOS DE LA PROFECIA  
 1348 CALLE A LA CHINA PASAJE EL ROSARIO  
 1333 FRENTE A CASA-107 PASAJE # Z POLIGONO-K ZONA-C

**COLONIA RIO ZARCO (3)**

REC DIRECCION

-----

233 CALLE PRINCIPAL Y AVENIDA AMAYITO FRENTE A CASA # 23 DEL GRUPO # 17  
 232 CALLE PRINCIPAL  
 616 INTERIOR DE LA CASA # 44 DEL PASAJE SUQUIAPA, FINAL 2<sup>a</sup> ETAPA

**COLONIA SAN IGNACIO (3)**

REC DIRECCION

-----

1363 CARRETERA SANTA ANA-CHALCHUAPA  
 1124 CALLE PRINCIPAL SOBRE LA ACERA CONTIGUO A CASA DE SRA ISAURA  
 1362 CARRETERA SANTA ANA-CHALCHUAPA EN MICROBUS RUTA-3 MATRICULA

**COLONIA EL MILAGRO (2)**

REC DIRECCION

-----

393 INTERIOR DE UNA CASA, POLIGONO "D" CASA # 9  
 834 CARRETERA A METAPAN, COMUNIDAD AMAYITO, SECTOR-7 CASA # 241

**COLONIA EL PALMAR (2)**

REC DIRECCION

-----

824 37 CALLE PONIENTE Y 10<sup>a</sup> AVENIDA SUR.  
 675 INTERIOR DEL GIMNASIO, COSTADO SUR DEL ESTADIO OSCAR QUITIÑO

**COLONIA LOS PINOS (2)**

REC DIRECCION

-----

1105 CALLE A BENEFICIO LA CHINA, FRENTE A LOTE 271-B  
 682 INTERSECCION DE AVENIDA BRASIL Y CALLE PERU, FRENTE A CASA SIN N°

**COLONIA SOLORZANO (2)**

REC DIRECCION

-----

1141 ENTRADA COL CALLE A COLEGIO SAN JOSE EN INTERIOR BUS RUTA 10  
 751 CALLE PRINCIPAL DE COLONIA.

**FRECUENCIA DE HOMICIDIOS POR BARRIOS**

BARRIO	Frec	Porcent	Acum
EL ANGEL	1	5.3%	5.3%
NUEVO	1	5.3%	10.5%
SAN ANTONIO	5	26.3%	36.8%
SAN JUAN	1	5.3%	42.1%
SAN LORENZO	3	15.8%	57.9%
SAN MIGUELITO	4	21.1%	78.9%
SAN RAFAEL	1	5.3%	84.2%
SANTA BARBARA	1	5.3%	89.5%
SANTA LUCIA	2	10.5%	100.0%
Total	19	100.0%	

**HOMICIDIOS SEGÚN BARRIOS DONDE OCURRIÓ LA AGRESIÓN, TIPO DE VIOLENCIA COMUN Y TIPO DE ARMA**

REC	BARRIO	TIPOVIOCOM	TIPOARMA
1274	EL ANGEL	NO SE SABE	CORTOCONTUNDENTE
1246	NUEVO	DELINCUENCIA COMUN	ARMA DE FUEGO
222	SAN ANTONIO	NO SE SABE	CORTOCONTUNDENTE
405	SAN ANTONIO	NO SE SABE	ARMA DE FUEGO
777	SAN ANTONIO	NO SE SABE	ARMA DE FUEGO
889	SAN ANTONIO	NO SE SABE	ARMA DE FUEGO
925	SAN ANTONIO	NO SE SABE	ARMA DE FUEGO
176	SAN JUAN	NO SE SABE	CORTOPUNZANTE
280	SAN LORENZO	DELINCUENCIA COMUN	ARMA DE FUEGO
281	SAN LORENZO	DELINCUENCIA COMUN	ARMA DE FUEGO
480	SAN LORENZO	NO SE SABE	ARMA DE FUEGO
454	SAN MIGUELITO	NO SE SABE	ARMA DE FUEGO
811	SAN MIGUELITO	DELINCUENCIA COMUN	ARMA DE FUEGO
1315	SAN MIGUELITO	NO SE SABE	OBJETO CONTUNDENTE
1356	SAN MIGUELITO	POR CONOCIDO	ARMA DE FUEGO
418	SAN RAFAEL	NO SE SABE	ARMA DE FUEGO
703	SANTA BARBARA	NO SE SABE	ARMA DE FUEGO
277	SANTA LUCIA	NO SE SABE	ARMA DE FUEGO
278	SANTA LUCIA	NO SE SABE	ARMA DE FUEGO

**BARRIOS CON 2 O MAS HOMICIDIOS****BARRIO SAN ANTONIO (5)**

REC	DIRECCION
925	ENTRADA PORTON CORREDIZO MINISTERIO LA PALABRA VIVA, CALLEJON SUR
222	CALLE PRINCIPAL LOTIF LAS MARIAS CONT A LOTE # 28, COL LAS MARILLAS
777	CALLE A CHALCHUAPA, FRENTE TIENDA "KAREN" CALLE SAMARIA SUR
889	FRENTE A TIENDA KAREN, UBICADA EN LA CALLE SAMARIA SUR
405	APARTAMENTOS HUGO PASAJE LOS HEROES E/29 Y 31 C PTE COL FERROCARRIL

**BARRIO SAN MIGUELITO (4)**

REC	DIRECCION
811	NO DATOS
1315	FRENTE PREDIO FINAL 27 CALLE ORIENTE URB SAN MIGUELITO I POLIGONO A
1356	3ª AV SUR ENTRE 21 Y 23 CALLE ORIENTE CASA # 103
454	FRENTE MESON RIVERA EN 7ª AV SUR E/ 17 Y 19 CALLE ORIENTE

**BARRIO SAN LORENZO (3)**

REC	DIRECCION
280	10ª CALLE ORIENTE ENTRE 3ª Y 5ª AVENIDA NORTE
281	10ª CALLE ORIENTE ENTRE 3ª Y 5ª AVENIDA NORTE
480	12ª CALLE PONIENTE, E 2ª Y 4ª AVE NORTE, FRENTE A UNA TIENDA

**BARRIO SANTA LUCIA (2)**

REC	DIRECCION
277	CALLE LIBERTAD PONIENTE FRENTE AL MOLINO LA REALIDAD, INTERSECCION EX V.F
278	CALLE LIBERTAD PONIENTE EN INTERSECCION DE LA EX-VIA FERREA

**FRECUENCIA DE HOMICIDIOS POR CANTONES**

CANTON	Frec	Porcent	Acum
AYUTA	2	2.4%	2.4%
CANTARRANA	9	10.6%	12.9%
COMECAYO	7	8.2%	21.2%

CUTUMAY CAMONES		5	5.9%	27.1%
EL CHUPADERO		2	2.4%	29.4%
EL PORTEZUELO		6	7.1%	36.5%
EL RANCHADOR		13	15.3%	51.8%
EL TANQUE		1	1.2%	52.9%
FLOR AMARILLA ABAJO		1	1.2%	54.1%
LA EMPALIZADA		3	3.5%	57.6%
LAS ARADAS		1	1.2%	58.8%
LOMA ALTA		2	2.4%	61.2%
MATAZANO		1	1.2%	62.4%
MONTELARGO		5	5.9%	68.2%
NANCINTEPEQUE		1	1.2%	69.4%
NATIVIDAD		6	7.1%	76.5%
PINALITO		5	5.9%	82.4%
POTRERO GRANDE ABAJO		1	1.2%	83.5%
PRIMAVERA		5	5.9%	89.4%
SAN JUAN BUENAVISTA		5	5.9%	95.3%
SIETE PRINCIPIES		1	1.2%	96.5%
TABLON EL MATAZANO		2	2.4%	98.8%
VALLE DEL MATAZANO		1	1.2%	100.0%

-----+-----  
 Total | 85 100.0%

**HOMICIDIOS SEGÚN CANTONES DONDE OCURRIO LA AGRESION, TIPO DE VIOLENCIA COMUN Y TIPO DE ARMA**

REC	CANTON	TIPOVIOCOM	TIPOARMA
1129	AYUTA	NO SE SABE	ARMA DE FUEGO
1279	AYUTA	DELINCUENCIA COMUN	ARMA DE FUEGO
187	CANTARRANA	NO SE SABE	ARMA DE FUEGO
225	CANTARRANA	NO SE SABE	ARMA DE FUEGO
497	CANTARRANA	NO SE SABE	ARMA DE FUEGO
555	CANTARRANA	NO SE SABE	ARMA DE FUEGO
669	CANTARRANA	NO SE SABE	ARMA DE FUEGO
676	CANTARRANA	NO SE SABE	CORTOPUNZANTE
724	CANTARRANA	DELINCUENCIA COMUN	ARMA DE FUEGO
1027	CANTARRANA	NO SE SABE	ARMA DE FUEGO
1388	CANTARRANA	DELINCUENCIA COMUN	BLANCA SIN ESPEC.
266	COMECAYO	NO SE SABE	ARMA DE FUEGO
462	COMECAYO	NO SE SABE	ARMA DE FUEGO
792	COMECAYO	DELINCUENCIA COMUN	ARMA DE FUEGO
803	COMECAYO	NO SE SABE	ARMA DE FUEGO
804	COMECAYO	NO SE SABE	ARMA DE FUEGO
929	COMECAYO	NO SE SABE	ARMA DE FUEGO
1376	COMECAYO	NO SE SABE	CORTOCONTUNDENTE
510	CUTUMAY CAMONES	NO SE SABE	ARMA DE FUEGO
677	CUTUMAY CAMONES	NO SE SABE	ARMA DE FUEGO
756	CUTUMAY CAMONES	MARAS	ARMA DE FUEGO
1133	CUTUMAY CAMONES	NO SE SABE	ARMA DE FUEGO
1327	CUTUMAY CAMONES	NO SE SABE	CORTOCONTUNDENTE
464	EL CHUPADERO	NO SE SABE	ARMA DE FUEGO
585	EL CHUPADERO	NO SE SABE	ARMA DE FUEGO
185	EL PORTEZUELO	NO SE SABE	CORTOCONTUNDENTE
374	EL PORTEZUELO	NO SE SABE	ARMA DE FUEGO
481	EL PORTEZUELO	NO SE SABE	ARMA DE FUEGO
984	EL PORTEZUELO	NO SE SABE	ARMA DE FUEGO
1148	EL PORTEZUELO	NO SE SABE	ARMA DE FUEGO
1359	EL PORTEZUELO	NO SE SABE	CORTOCONTUNDENTE
308	EL RANCHADOR	NO SE SABE	ARMA DE FUEGO
573	EL RANCHADOR	VENGANZA	CORTOCONTUNDENTE
624	EL RANCHADOR	NO SE SABE	ARMA DE FUEGO
749	EL RANCHADOR	NO SE SABE	ARMA DE FUEGO
772	EL RANCHADOR	NO SE SABE	ARMA DE FUEGO
780	EL RANCHADOR	DELINCUENCIA COMUN	ARMA DE FUEGO

789	EL RANCHADOR	NO SE SABE	ARMA DE FUEGO
809	EL RANCHADOR	NO SE SABE	ARMA DE FUEGO
815	EL RANCHADOR	NO SE SABE	ARMA DE FUEGO
1159	EL RANCHADOR	NO SE SABE	ARMA DE FUEGO
1164	EL RANCHADOR	NO SE SABE	ARMA DE FUEGO
1166	EL RANCHADOR	NO SE SABE	ARMA DE FUEGO
1347	EL RANCHADOR	NO SE SABE	CORTOPUNZANTE
303	EL TANQUE	NO SE SABE	CORTOCONTUNDENTE
450	FLOR AMARILLA ABAJO	MARAS	CORTOCONTUNDENTE
689	LA EMPALIZADA	NO SE SABE	ARMA DE FUEGO
723	LA EMPALIZADA	NO SE SABE	ARMA DE FUEGO
806	LA EMPALIZADA	DELINCUENCIA COMUN	ARMA DE FUEGO
818	LAS ARADAS	NO SE SABE	ARMA DE FUEGO
548	LOMA ALTA	NO SE SABE	ASF X ESTRANGULACION
1317	LOMA ALTA	NO SE SABE	NO DATOS
579	MATAZANO	DELINCUENCIA COMUN	ARMA DE FUEGO
217	MONTELARGO	NO SE SABE	ARMA DE FUEGO
406	MONTELARGO	NO SE SABE	CORTOCONTUNDENTE
567	MONTELARGO	NO SE SABE	ARMA DE FUEGO
813	MONTELARGO	NO SE SABE	ARMA DE FUEGO
1122	MONTELARGO	NO SE SABE	BLANCA SIN ESPEC.
448	NANCINTEPEQUE	MARAS	CORTOCONTUNDENTE
177	NATIVIDAD	NO SE SABE	CORTOPUNZANTE
231	NATIVIDAD	ABUSO DE AUTORIDAD	ARMA DE FUEGO
272	NATIVIDAD	NO SE SABE	ARMA DE FUEGO
273	NATIVIDAD	NO SE SABE	ARMA DE FUEGO
348	NATIVIDAD	NO SE SABE	ARMA DE FUEGO
1061	NATIVIDAD	NO SE SABE	ARMA DE FUEGO
598	PINALITO	NO SE SABE	CORTOCONTUNDENTE
599	PINALITO	NO SE SABE	CORTOCONTUNDENTE
600	PINALITO	NO SE SABE	CORTOCONTUNDENTE
601	PINALITO	NO SE SABE	CORTOCONTUNDENTE
602	PINALITO	NO SE SABE	OTRO TIPO
1095	POTRERO GRANDE ABAJO	NO SE SABE	CORTOCONTUNDENTE
215	PRIMAVERA	NO SE SABE	CORTOPUNZANTE
509	PRIMAVERA	NO SE SABE	ARMA DE FUEGO
939	PRIMAVERA	NO SE SABE	ARMA DE FUEGO
1039	PRIMAVERA	NO SE SABE	ARMA DE FUEGO
1161	PRIMAVERA	NO SE SABE	ARMA DE FUEGO
180	SAN JUAN BUENAVISTA	NO SE SABE	ARMA DE FUEGO
293	SAN JUAN BUENAVISTA	NO SE SABE	ASF X ESTRANGULACION
706	SAN JUAN BUENAVISTA	MARAS	ARMA DE FUEGO
707	SAN JUAN BUENAVISTA	MARAS	ARMA DE FUEGO
1116	SAN JUAN BUENAVISTA	NO SE SABE	ARMA DE FUEGO
511	SIETE PRINCIPIES	NO SE SABE	ARMA DE FUEGO
1244	TABLON EL MATAZANO	MARAS	ARMA DE FUEGO
1245	TABLON EL MATAZANO	MARAS	ARMA DE FUEGO
1138	VALLE DEL MATAZANO	NO SE SABE	OBJETO CONTUNDENTE

**CANTONES CON 2 O MAS HOMICIDIOS****CANTON EL RANCHADOR (13)**

REC	DIRECCION
789	SOBRE CALLE PRINCIPAL DE CASERIO VALLE DEL RANCHADOR
809	FRENTE A CASA # 2 POLIGONO A COLONIA LAS MARIAS
815	FRENTE A CASA # 2 POLIGONO A COLONIA LAS MARIAS
772	CASERIO EL BAMBU
624	CALLE PRINCIPAL DE LOTIFICACION SAN LUIS, CASERIO EL BAMBU
1164	CALLE PRINCIPAL LOTIFICACION LAS MARIAS
573	CALLEJON LA BOMBA. AZACUALPA 1, CASA # 15
780	LOTIFICACION SAN LUIS.
1166	NO DATOS

1159 A TRES METROS AL NORTE DE PLANTA DE BOMBEO CALLE A CASERIO EL BAMBU  
 308 CASA SIN N° POLIGONO # 39, COLONIA JARDIN I  
 749 LOTE # 16 POLIGONO # 13 LOTIFICACION SAN LUIS COLONIA SAN LUIS  
 1347 INTERIOR DE LA FINCA "COLOMBO", CASERIO EL VALLE

**CANTON CANTARRANA (9)**

REC DIRECCION  
 -----

555 CASA # 2 POLIGONO # 21 CALLE LAS AMERICAS, COLONIA MONTREAL  
 225 CALLE UNIVERSITARIA E/LOTIFICACION LAS MARIAS-3 Y LAS VICTORIAS 2  
 187 CALLE PRINCIPAL FRENTE A CASA # 4, COLONIA LAS AMERICAS  
 724 CALLE QUE CONDUCE DE COLONIA SAN MAURICIO A COLONIA STA MARIA POR LA  
 QUINTA ELIZABETH COLONIA SAN MAURICIO  
 1027 CARRETERA PANAMERICANA KM-62, COLONIA GERARDO BARRIOS  
 1388 INTERIOR DE CASA # 3 POLIGONO # 26, COLONIA BRITANIA, CASERIO BRITANIA  
 497 FRENTE CASA SIN N° EN LOTE # 1 POLIGONO # 15, LOTIFICACION BARCELONA  
 676 CALLE PRINCIPAL SECTOR # 3 COLONIA EL EDEN  
 669 FRENTE A CASA # 39 COLONIA GERARDO BARRIOS

**CANTON COMECAYO (7)**

REC DIRECCION  
 -----

1376 CALLE A LA BOMBA COLONIA AVILES FRENTE A LOTE # 29  
 929 CARRET SA-CANDELARIA DE LA FRONTERA ,COSTADO NTE CTRO ESC MANUEL MONEDERO  
 792 INTERIOR DE FINCA SANTAMARIA, TABLON 1, CONTIGUO A COLONIA SAN IGNACIO  
 266 CALLE DE CASERIO EL SITIO, INTEROR LOTE CASA PROPIEDAD JESUS MOJICA  
 804 COLONIA AVILES, FRENTE A TIENDA DE DOÑA TITA A 25 METROS  
 462 CARRETERA SAN SALVADOR-CANDELARIA KM 71, CASERIO CRUZ VERDE  
 803 COLONIA AVILES, CALLE RINCIPPAL FRENTE IGLESIA MANANTIAL DE AGUAS VIVAS

**CANTON EL PORTEZUELO (6)**

REC DIRECCION  
 -----

1148 CALLE A FINCA PORTEZUELO LOTIFICACION SANTA MARIA-1  
 185 EN CAFETAL DE FINCA SANTA MARIA, CARRETERA A CANDELARIA DE LA FRONTERA  
 CASERIO CRUZ VERDE  
 481 COLONIA LA FINQUITA  
 984 INTERIOR FINCA LAS MARIAS ,COSTADO PTE QUE LINDA CON FINCA LAS VIOLETAS  
 374 SOBRE LA CARRETERA PANAMERICANA ENTRADA A COLONIA LUCILA  
 1359 A LA ALTURA DE FINCA LA JOYA Y FINCA TIBIDABO

**CANTON NATIVIDAD (6)**

REC DIRECCION  
 -----

273 CALLE 14 DE JULIO. COLONIA GARCIA # 1  
 177 EN EL INTERIOR DEL BASURERO, COLONIA LOMAS DEL TECANA  
 348 FRENTE A DESPACHO CENTRAL DE RUTA 6, BARRIO LOMAS DEL TECANA  
 272 CALLE 14 DE JULIO, COLONIA GARCIA # 1  
 1061 COLONIA EL SALAMO, CASERIO EL CHIQUILLO  
 231 PASAJE LOS ALMENDROS BLOCK "P" CASA # 3, COLONIA CEL

**CANTON CUTUMAY CAMONES (5)**

REC DIRECCION  
 -----

756 SANTA GERTRUDIS # 10, UBICADO SOBRE CALLE PRINCIPAL  
 677 PROPIEDAD DANIEL MARTINEZ CONTINUO A LINEA FERREA, CASERIO EL TALPETATE  
 1327 EN EL INTERIOR DEL CEMENTERIO DEL CASERIO EL TALPETATE  
 1133 FRENTE A TIENDA XIOMARA CALLE AL CEMENTERIO SECTOR NORTE, CASERIO  
 LAS COCINAS  
 510 NO DATOS

**CANTON MONTELARGO (5)**

REC DIRECCION

567 FRENTE A ENTRADA PRINCIPAL DE FINCA SAN MARTIN  
 217 EN POZO UBICADO EN FINCA LUCILA  
 1122 CALLE AL MATAZANO ALTURA FINCA EL IDILIO COLONIA GUADALUPE  
 813 CALLE VECINAL DE LAS FINCAS SAN LEOPOLDO Y LA GLORIA.  
 406 CALLE INTERNA TABLON # 2 FINCA "LOS ANDES".

**CANTON PINALITO (5)**

REC DIRECCION

598 CASA SIN N° EN PROPIEDAD DE FRANCISCO SANDOVAL, CASERIO EL CIPRESAL  
 600 CASA SIN N° EN PROPIEDAD DE FRANCISCO SANDOVAL, CASERIO EL CIPRESAL  
 601 CASA SIN N° EN PROPIEDAD DE FRANCISCO SANDOVAL, CASERIO EL CIPRESAL  
 602 CASA SIN N° EN PROPIEDAD DE FRANCISCO SANDOVAL, CASERIO EL CIPRESAL  
 599 CASA SIN N° EN PROPIEDAD DE FRANCISCO SANDOVAL, CASERIO EL CIPRESAL

**CANTON PRIMAVERA (5)**

REC DIRECCION

509 COLONIA MARIA AUXILIADORA  
 215 KM 61 CARRET ANTIGUA A SS ENT A CLINICA OJOS ASAPROSAR, COL EL MORA  
 939 LOTIFICACION SAN FRANCISCO, INTERIOR DE CULTIVO DE MAIZ, CASERIO  
 LOS GUIROLAS  
 1161 NO DATOS  
 1039 FTE CASA # 41-A, CALLE CHAVEZ POR ESCUELA J.J BERNAL, COL SN JOSE UNIDAS

**CANTON SAN JUAN BUENAVISTA (5)**

REC DIRECCION

706 FRENTE A TIENDA S/N° POLIGONO # 5, COLONIA LAS COLINAS  
 293 PREDIO BALDIO AL SUR DE LA COLONIA LAS COLINAS.  
 180 FRENTE AL CENTRO ESCOLAR, LOTIFICACION LAS CANOAS, CASERIO LAS CANOAS  
 707 FRENTE A TIENDA S/N° POLIGONO # 5 COLONIA LAS COLINAS  
 1116 FINCA SALAMANCA

**CANTON LA EMPALIZADA (3)**

REC DIRECCION

806 INTERIOR DE CAFETAL, TABLON-4 DE LA FINCA SAN FRANCISCO.  
 723 CALLE INTERNA COSTADO NORTE DEL CASCO DE FINCA SAN FRANCISCO  
 689 EN INTERIOR DE CAFETAL DE LA FINCA SANTA JOSEFINA, A 35 MTS.

**CANTON AYUTA (2)**

REC DIRECCION

1279 VEREDA TERRENO DE DON LUIS MENDOZA CALLE SANTA ANA-CANTON AYUTA  
 CASERIO LAS MESAS  
 1129 CALLE EL JABALI FRENTE LOTE # 1 Y 2 POLIGONO # 25 LOTIF STA ADELA 3

**CANTON EL CHUPADERO (2)**

REC DIRECCION

464 FINAL AVENIDA FRAY FELIPE DE JESUS MORAGA SUR, 8-MTS. AL NORTE DE  
 LA ENTRADA A LA UNIVERSIDAD NACIONAL, DENTRO DE VEHICULO  
 EN EL INTERIOR DE LA FINCA SAN DIONICIO UBICADA AL COSTADO  
 ORIENTE DE LA CALLE AL CHUPADERO

**CANTON LOMA ALTA (2)**

REC DIRECCION

548 CALLE PRINCIPAL SANTA ANA AL CANTON FLOR AMARILLA  
 1317 NO DATOS

**CANTON TABLON EL MATAZANO (2)**

REC DIRECCION

-----

1244 CASA SIN NUMERO POLIGONO-4 EN COLONIA TEOCINTO  
1245 CASA SIN NUMERO POLIGONO-4 EN COLONIA TEOCINTO

**HOMICIDIOS OCURRIDOS SEGÚN CANTONES Y CASERIOS**

REC CANTON CASERIO

-----

978 no datos LAS ROJAS  
1279 AYUTA LAS MESAS  
266 COMECAYO EL SITIO  
462 COMECAYO CRUZ VERDE  
510 CUTUMAY CAMONES LAS COCINAS  
677 CUTUMAY CAMONES EL TALPETATE  
1133 CUTUMAY CAMONES LAS COCINAS  
1327 CUTUMAY CAMONES TALPETATE  
185 EL PORTEZUELO CRUZ VERDE  
624 EL RANCHADOR EL BAMBU  
772 EL RANCHADOR EL BAMBU  
789 EL RANCHADOR VALLE DEL RANCHADOR  
1159 EL RANCHADOR EL BAMBU  
1347 EL RANCHADOR EL VALLE  
818 LAS ARADAS EL BEJUCO  
567 MONTELARGO LOS CUELLAR  
448 NANCINTEPEQUE EL REMOLINO  
1061 NATIVIDAD EL CHIQUILLO  
598 PINALITO EL CIPRESAL  
599 PINALITO EL CIPRESAL  
600 PINALITO EL CIPRESAL  
601 PINALITO EL CIPRESAL  
602 PINALITO EL CIPRESAL  
939 PRIMAVERA LOS GUIROLA  
180 SAN JUAN BUENAVISTA LAS CANOAS  
511 SIETE PRINCIPES LOS CERRITOS

**DIRECCION DE LOS HOMICIDIOS QUE NO OCURRIERON NI EN COLONIAS, NI BARRIOS, NI CANTONES (1 HOMICIDIO POR DIRECCION)**

REC DIRECCION

-----

692 DENTRO DE PUPUSERIA "ENMANUEL" 11ª AVENIDA NORTE Y 8ª CALLE ORIENTE  
662 LOTIF JARDINES DE SAN JOSE, PASAJE LOS LIRIOS, FRENTE CASA S/Nº CONTI  
GUO AL RIO AGUA ZARCA  
505 FINAL CALLE PRINCIPAL, FRENTE A LOTE SIN Nº  
1239 URBANIZACION EL MILAGRO CALLE-B Y AVENIDA 4 ESQUINA FRENTE A CASA # 22  
597 FRENTE A COMERCIAL EL PALACIO DE LOS MUEBLES, EN 7ª CALLE PONIENTE  
Y 8ª AVENIDA SUR  
446 CARRETERA INTERNACIONAL SAN SALVADOR-SAN CRISTOBAL LOTIFICACION  
BELLO HORIZONTE, LA CUCHILLA KM 71 1/2  
289 TAPICERIA "ALAS" LOCAL # 3, CASA # 8 15 CALLE PONIENTE, E 6ª Y 8ª AV SUR  
1062 4ª AVENIDA SUR Y CRUCE CALLE PONIENTE  
1035 AUTOBUS ESTACIONADO EN 6ª CALLE ORIENTE E/15 Y 17 AV-SUR FTE A PARADA DE  
BUSES EQUIPO 69 DE LA RUTA 55 PLACAS AB 79852  
819 SOBRE CARRETERA CONOCIDO COMO BY-PASS SANTA ANA-METAPAN, A LA  
ALTURA DEL KM 67  
950 EN SALA DE BELLEZA "BRENDA", LOCAL # 36 11 CALLE PTE E/10ª AVENIDA SUR  
Y AVENIDA JOSE MATIAS DELGADO  
770 FINAL 10ª CALLE ORIENTE ENTRE 9ª Y 11ª AVENIDA NORTE  
590 1ª CALLE PONIENTE E/ 6ª Y 8ª AVENIDA SUR, COSTADO NORTE MERCADO CENTRAL  
1003 CALLE JOSE MARIANO MENDEZ PTE, E/10ª Y AVENIDA J.M. DELGADO  
1172 SOBRE 1ª CALLE PONIENTE E/6ª Y 8ª AVENIDA SUR

- 978 FINCA SAN MIGUEL, TABLON CONOCIDO COMO EL MAMEY, CASERIO LAS ROJAS  
1010 1ª CALLE PONIENTE E/8ª Y 10ª AVENIDA SUR FRENTE A TIENDA LA GALLINITA  
769 SOBRE LINEA FERREA 9ª CALLE ORIENTE  
593 COMUNIDAD AMAYITO, SECTOR # 2, FRENTE A LOTE # 447.  
974 6ª CALLE ORIENTE E/11ª Y 13ª AVENIDA NORTE.  
358 INTERIOR DE CAFETAL DE FINCA EL TRANSITO.  
1242 CARRETERA SANTA ANA-METAPAN BY-PASS KM-63,150 MTS IGLESIA OASIS  
1240 URBANIZACION EL MILAGRO CALLE-B Y AVENIDA 4 (ESQUINA) FRENTE CASA # 22  
484 ENTRE 19 Y 21 CALLE PONIENTE.  
977 5ª CALLE PONIENTE E/6ª Y 8ª AVENIDA SUR, PUESTO # 21.  
496 1ª CALLE PONIENTE, FRENTE ISSS, CIUDAD HEROICA ADULTO MAYOR  
489 FINAL CALLE SANTA CRUZ ORIENTE Y 25 AVENIDA SUR FRENTE CASA SIN N°  
906 INTERIOR DE CASA # 28 EN 4ª CALLE ORIENTE E/11ª Y 13ª AV NORTE  
565 CALLE LIBERTAD ORIENTE, ENTRE 13ª Y 17ª AVENIDA  
838 EN 20 CALLE PONIENTE Y AVENIDA INDEPENDENCIA NORTE.  
1156 7ª CALLE ORIENTE E/15ª Y 17ª AVENIDA SUR FTE BANCO SANGRE HOSP SANTA ANA  
788 AVENIDA FRAY FELIPE DE JESUS MORAGA SUR, FRENTE A ENTRADA PRINCIPAL  
DE LA FACULTAD MULTIDISCIPLINARIA DE OCCIDENTE (U.D.E.S.)  
470 URB EL TREBOL CALLE A LA BOMBA 30 MTS COST NORTE AUTOP SA CAND KM 61  
973 SALIDA DE TERMINAL DE BUSES FRANCISCO LARA PINEDA Y 15 CALLE PONIENTE  
702 EN LA ACERA AL COSTADO PONIENTE DE LA TERMINAL DE BUSES, SANTA ANA  
1168 4ª CALLE ORIENTE. E/13ª Y 15ª AVENIDA NORTE  
1263 FRENTE ESCUELA PROFESIONAL DEL CONDUCTOR 21 CALLE PONIENTE E/4 Y 6 AV SUR  
287 INTERIOR CALLEJON "LA SANCOCHERA" Y CALLEJON "LOS CHAPINES"  
COSTADO SUR DEL MERCADO COLON  
581 FRENTE A CASA # 33 UBICADA EN 17ª CALLE PONIENTE E/8ª Y 10ª AVENIDA SUR  
1145 FRENTE A GALERIA SANDOVAL AVENIDA INDEPEND SUR E/35 Y 37 CALLE PONIENTE  
228 14 AVENIDA SUR E/9ª Y 11ª CALLE PONIENTE # 10 "HOSPEDAJE SANDOVAL"  
752 SOBRE 1ª CALLE PONIENTE E/10ª Y 14ª AVENIDA SUR.  
306 FRENTE A CASA "SANDOVAL", 3ª CALLE PONIENTE Y 2ª AVENIDA SUR.  
608 1ª CALLE PONIENTE E/8ª Y 10ª AVENIDA SUR.  
831 CALLE PRINCIPAL DE LOTIFICACION LLANOS DE SAN FRANCISCO FRENTE  
A CANCHA FUTBOL  
570 FRENTE CERVECERIA EL TENAMPA, 11ª CALLE PONIENTE E/8ª Y 10ª AVENIDA SUR  
797 1ª CALLE PONIENTE ENTRE 3ª Y 5ª AVENIDA SUR  
236 CALLE FRAY FELIPE DE JESUS MORAGA NE, FTE INST SRITAS MEDALLA MILAGROSA  
Y CALLE SANTA LUISA DE MARILLAC  
619 FINAL 21 CALLE ORIENTE Y 11 AVENIDA SUR, SOBRE LA CALLE  
1231 URBANIZACION SANTA ANA NORTE CALLE-G POLIGONO # 6  
1059 FINAL 11ª AVENIDA NORTE FRENTE GASOL ESSO LA CEIBA EN MB R-7 EQ 8 P5001  
507 COSTADO PONIENTE BENEFICIO RIO ZARCO, CALLE VECINAL LOTIF SANTA ANITA  
976 EN INTERIOR DE BUS DE RUTA-238 (JUAYUA-SANTA ANA) EN TERMINAL  
FRANCISCO LARA PINEDA  
891 4ª AVENIDA SUR ATRAS DEL COLEGIO BAUTISTA  
493 14ª AVENIDA SUR ENTRE 9ª Y 11ª CALLE PONIENTE  
1029 EN UN PASAJE DE LA URBANIZACION SANTA ANA NORTE CALLE-A POL # 2  
506 1ª CALLE PONIENTE, E/6ª Y 8ª AVENIDA SUR, FRENTE FARMACIA DIVINO SALVADOR  
413 AVENIDA FRAY FELIPE DE JESUS MORAGA SUR Y CALLEJON GUZMAN.  
1163 FINAL PASILLO CENTRO COMERCIAL FTE LOCAL-5, 1ª CALLE ORIENTE E/1 Y 3 AV S  
948 URB JARDINES DEL TECANA, FINAL 10ª CALLE ORIENTE Y POLIGONO # 13  
559 15ª CALLE PONIENTE Y SALIDA PONIENTE DE TERMINAL DE BUSES FRANCISCO  
LARA PINEDA  
596 FRENTE A COMERCIAL EL PALACIO DE LOS MUEBLES EN 7ª CALLE PONIENTE  
Y 8ª AVENIDA SUR  
184 CALLE PPAL, BLOCK L-4 FRENTE A PANADERIA ELY, URBANIZACION EL TREBOL  
186 AVENIDA FRAY FELIPE DE JESUS MORAGA SUR E/9ª Y 11ª CALLE PONIENTE  
1272 10ª AVENIDA SUR E/13ª Y 15ª CALLE PTE FRENTE MOTEL LA POSADA DEL REY  
1269 CALLE APANTEOS Y 11 AVENIDA NORTE  
1154 31 CALLE PONIENTE E/10ª Y 8ª AVENIDA SUR FRENTE A PARADA DE RUTA-201  
1335 LOTIFICACION LOS ARCOS POLIGONO-C LOTE # 2 CARRETERA A METAPAN  
1249 CALLEJON CHUPADERO E/31 Y 33 CALLE PONIENTE CONTIGUO A CASA S/N°

**DESCRIPCION DE ALGUNOS HECHOS VIOLENTOS**

REC	DESCHEVIOL
464	SUPUESTAMENTE LA VICTIMA RECOGIO A UNA PERSONA FRENTE A CERVECERIA, LO SIGUIERON Y LO MATARON
567	LO SACARON DEL BAR "LEON DE ORO" EN CHALCUAPA Y LUEGO APARECIO FALLECIDO
1114	EL AHORA OCCISO ESTABA JUGANDO Y DOS SUJETOS LLEGAN Y LE DISPARAN
706	ESTABA DEPARTIENDO CON OTROS Y SE OYERON UNOS DISPAROS, EL SUJETO TENIA UN ALIAS "LA MOSCA"
1376	DEGOLLADO
418	IVA EN SU VEHICULO Y FUE ATACADO A BALAZOS.
806	FUE ASALTADO POR SUJETOS DESCONOCIDOS.
273	SE OYERON DISPAROS Y UNA PERSONA GRITABA.
662	FUE GOLPEADO Y LUEGO FUE ARRASTRADO HASTA EL PUENTE DE DONDE SE SUPONE FUE LANZADO
1363	INTERIOR DE AUTOBUS MB P-3224
1256	LO ENCUENTRAN TIRADO EN LA CALLE CON HERIDAS DE BALA EN LA CABEZA
1141	FUE ACRIBILLADO VIAJANDO EN MICROBUS PLACAS 5791 COLOR BLANCO MARCA FORD
483	HISTORIA DE VAPULEADO
929	JOVEN QUE ACOSTUMBRABA A BAJARSE DEL BUS EN ESTE LUGAR
425	AL SALIR DE CULTO IGLESIA "ALFA Y OMEGA", FUE ACRIBILLADO POR 3 SUJETOS
185	EN LUGAR SE ENCONTRO UN CUCHILLO DE COCINA
289	TRES SUJETOS LE DISPARARON.
682	SE CONDUCA VEHICULO, FUE HERIDO POR PERSONA QUE IBA EN ASIEN TO TRASERO
1124	SE ENCONTRABA EN LA VIA PUBLICA Y PASO UN CARRO Y LE DISPARARON
1062	SE LE REALIZO LAPAROTOMIA EXPLORADORA Y TORACOTOMIA
263	TATUAJES ALUSIVOS A LA MS EN TORAX
809	SE DIRIGIA A SU TRABAJO Y LE DISPARARON EN LA PUERTA DE SU CASA SE ENCONTRA UN PICK UP BLANCO; SE CREE FUE EL HERMANO
1246	AL PARECER ACABABA DE ASALTAR UNAS PERSONAS
1035	LE DISPARARON DENTRO DEL AUTOBUS
939	SALIO CON UN AMIGO EN ESTADO DE EBRIEDAD
590	FUE ATACADO POR DOS SUJETOS DESCONOCIDOS.
176	AL COSTADO ORIENTE DE EXPENDIO # 37.
593	ESTABA ENTRANDO UNA COCINA Y PASAN UNOS DESCONOCIDOS Y LE DISPARAN
293	LO AHORCARON Y LO TIRARON A UN POZO
598	PERSONA ASESINADA JUNTO A TRES MIEMBROS DE SU FAMILIA SE ENCONTRABA EN ESTADO DE PUTREFACCION
600	ASESINADA JUNTO A SUS PADRES, ENCONTRADA EN ESTADO DE PUTREFACCION
601	ASESINADA JUNTO A SUS PADRES, ENCONTRADA EN ESTADO DE PUTREFACCION
602	PROBABLEMENTE FALLECIO POR ASFIXIA O HAMBRE EN EL MISMO LUGAR, SE ENCONTRA EN ESTADO DE PUTREFACCION
1244	LLEGARON A VIVIENDA 4 SUJETOS Y LES ASESINAN
290	UNOS AMIGOS LO TRAJERON DESDE DONDE LO LESIONARON Y AQUÍ FALLECIO
1242	FUE ARROJADO DESDE CARRO COLOR BLANCO TOYOTA
222	UN SUJETO CON UN CUCHILLO LO LESIONA Y LUEGO LO ARRASTRA HASTA EL LUGAR DONDE SE ENCONTRO
1245	LLEGARON A VIVIENDA 4 SUJETOS Y LES ASESINAN
1362	DOS SUJETOS ATACAN AL MOTORISTA Y AL COBRADOR
977	CAMINABA CON AMIGO Y DOS SUJETOS CON ASPECTO DE PANDILLEROS LO AGREDEN
496	IDENTIFICADO POR 2 SUJETOS DE MARA CONTRARIA
277	SUJETO LE DISPARA, ERA ACTIVISTA DE ARENA Y AL BAJARSE OTRO PASAJERO TAMBIEN LE DISPARA EN RUTA 51 CONTEXA
180	FUE HERIDO EN LA CALLE Y FUE A MORIR A SU CASA, AL PARECER HABIA SIDO AMENAZADO
1265	FUE ENCONTRADA EN LA CALLE SANGRANDO POR PNC
233	SE DICE QUE EL MOVIL FUE EL TRAFICO DE DROGAS
599	FUE ASESINADA JUNTO A SU FAMILIA, SE ENCONTRABA EN ESTADO DE PUTREFACCION
278	AL BAJARSE DE BUS SUJETO LE DISPARA, EN BUS PLACA 71293 RUTA 51 CONTEXA
984	ANDABA FUMIGANDO Y LO LESIONARON CON ARMA DE FUEGO, HACE MESES SALIO LIBRE DE PENAL
838	FUE APUÑALADO POR SUJETO DESCONOCIDO FRENTE A SU CASA
266	IBA CON SU COMPAÑERA DE VIDA Y SUJETO EN BICICLETA SE ACERCA Y LE DISPARA
1156	DOS SUJETOS NO IDENTIFICADOS LE DISPARARON

1279 FUE ASALTADO POR SUJETOS DESCONOCIDOS  
 1388 FUE HERIDO MIENTRAS ASALTABA  
 788 SE ENCONTRABA VENDIENDO YUQUITAS Y UNOS SUJETOS DESCONOCIDOS LO HIRIERON  
 1164 FUE ENCONTRADA EN EL VEHICULO PLACAS-381-671  
 824 AL REGRESAR DE INGERIR BEBIDAS ALCOHOLICAS SE DISCUTIERON CON AMIGOS Y ESTOS LO LESIONAN CON ARMA BLANCA  
 374 EN LA SUBIDA DEL CANTON PORTEZUELO SE LE ACERCA UN PICK UP VERDE, SE BAJA UN SUJETO Y LE DISPARA  
 450 ESTABA EN UNA VELA E INGERIA LICOR  
 973 FUE ATACADA CUANDO SALIA DE LA TERMINAL  
 703 AYUDANTE DE MECANICO LO MATAN FRENTE AL TALLER  
 473 PERTENECIA A UNA PANDILLA Y OTROS DE OTRA LO SIGUEN Y LE DISPARAN  
 702 FUE ASALTADO POR UNOS MAROSOS Y LE ROBAN UN BOLSON  
 1168 FUE ATACADO A BALAZOS POR OTRO SUJETO  
 1263 DENTRO DE UN MICROBUS DE LA RUTA 10  
 573 ERA MADRE DE UN PANDILLERO QUE HABIA SIDO AMENAZADO  
 287 SE CAPTURAN 3 SUJETOS CON ARMA 45 MM  
 707 ESTABA DEPARTIENDO CON OTROS Y SE OYERON UNOS DISPAROS ALIAS CHUPACABRAS  
 228 ERA TRABAJADORA DEL SEXO Y EL CLIENTE SUPUESTAMENTE LA MATO  
 780 FUE LESIONADO JUNTO A SU ESPOSA.  
 608 EL OCCISO IBA DENTRO DE UN MICROBUS CUANDO UN SUJETO LE DISPARA  
 684 FUE VAPULEADO POR DESCONOCIDOS CAUSANDOLE MULTIPLES TRAUMAS  
 570 RENCILLA DE PANDILLAS, FALLECIDA ERA MARA 18  
 1348 APARENTEMENTE FUE LAPIDADO  
 689 CADAVER ENCONTRADO EN CAFETAL  
 405 LLEGARON TRES PERSONAS Y LO ACRIBILLARON  
 1231 ERA SEGURIDAD DE OFICINAS ADMINISTRATIVAS  
 1059 SUJETOS DESCONOCIDOS MATAN CONDUCTOR DEL MB  
 976 HECHOS ACAECIERON FRENTE A SU COMPAÑERA DE VIDA  
 1356 LLEGO SUJETO QUE MANTENIA NEGOCIOS CON EL A DISPARARLE A CASA  
 616 SE ENCONTRABA JUGANDO EN LAS MAQUINITAS LUEGO ENTRAN 2 SUJETOS Y LE DISPARAN  
 805 DOS SUJETOS INGRESAN A LA CASA Y LE DISPARAN  
 1110 ATACADO A PEDRADAS  
 359 FUE BALEADO POR UNA MUJER  
 818 ERA VENDEDOR DE REFRESCOS EN EL MERCADO COLON  
 1333 CUANDO SALIA DE SU CASA Y SOBRE EL PASAJE ES ATACADO  
 184 SALE DE CASA Y 5 MINUTOS DESPUES LE DISPARAN EN CALLE  
 1051 LA MATAN CON VIOLENCIA SEGUN DIBUJO DE AUTOPSIA CON 46 PUÑALADAS  
 1155 FUE ACRIBILLADO DESDE FUERA DE SU CASA  
 186 FUE ATACADA A BALAZOS FALLECIENDO EN EL LUGAR  
 1272 ATACADO POR SUJETOS DESCONOCIDOS CON ARMA DE FUEGO Y ARMA BLANCA  
 742 FUE ATACADO POR VARIOS SUJETOS EN PARADA DE BUSES  
 1269 DE ESTE HECHO HAY OTRO LESIONADO GRAVE EN EL HOSPITAL ISSS  
 1154 FUE BALEADO MIENTRAS ABORDABA AUTOBUS POR SUJETOS QUE SE CONDUCIAN EN BICICLETA  
 1283 SUFRE VARIAS HERIDAS POR ARMA BLANCA EN PELEA CALLEJERA  
 669 CUANDO LLEGABA A SU CASA DE VENDER SE LE ACERCA DESCONOCIDO Y LE DISPARA

### **CHALCHUAPA (56 HOMICIDIOS)**

#### **FRECUENCIA DE HOMICIDIOS POR COLONIAS**

COLONIA	Frec	Porcent	Acum
BUENA VISTA	3	15.8%	15.8%
CUSCACHAPA II	1	5.3%	21.1%
EL PAMPE	1	5.3%	26.3%
EL PARAISO	1	5.3%	31.6%
EL PROGRESO	2	10.5%	42.1%
EL ZAPOTE	1	5.3%	47.4%
ESCALONIA	1	5.3%	52.6%
LA JOYITA	1	5.3%	57.9%

LAS VICTORIAS I		1	5.3%	63.2%
LAS VICTORIAS II		1	5.3%	68.4%
LIBERTAD		1	5.3%	73.7%
LOS OLIVOS		1	5.3%	78.9%
SAN ANTONIO		1	5.3%	84.2%
SAN ANTONIO I		1	5.3%	89.5%
SANTA ELENITA		1	5.3%	94.7%
TAZUMAL II		1	5.3%	100.0%
-----				
Total			19	100.0%

**HOMICIDIOS SEGÚN COLONIAS DONDE OCURRIERON, TIPO DE VIOLENCIA COMUN Y TIPO DE ARMA**

REC	COLONIA	TIPOVIOCOM	TIPOARMA
479	BUENA VISTA	NO SE SABE	ARMA DE FUEGO
562	BUENA VISTA	BALA PERDIDA	ARMA DE FUEGO
563	BUENA VISTA	NO SE SABE	ARMA DE FUEGO
1378	CUSCACHAPA II	NO SE SABE	BLANCA SIN ESPEC.
295	EL PAMPE	NO SE SABE	ARMA DE FUEGO
282	EL PARAISO	NO SE SABE	ARMA DE FUEGO
919	EL PROGRESO	NO SE SABE	ARMA DE FUEGO
924	EL PROGRESO	NO SE SABE	ARMA DE FUEGO
964	EL ZAPOTE	MARAS	ARMA DE FUEGO
468	ESCALONIA	NO SE SABE	CORTOCONTUNDENTE
1052	LA JOYITA	NO SE SABE	CORTOCONTUNDENTE
791	LAS VICTORIAS I	NO SE SABE	ARMA DE FUEGO
814	LAS VICTORIAS II	MARAS	ARMA DE FUEGO
894	LIBERTAD	NO SE SABE	ARMA DE FUEGO
1174	LOS OLIVOS	NO SE SABE	ARMA DE FUEGO
502	SAN ANTONIO	NO SE SABE	ARMA DE FUEGO
1373	SAN ANTONIO I	NO SE SABE	ARMA DE FUEGO
785	SANTA ELENITA	DELINCUENCIA COMUN	ARMA DE FUEGO
209	TAZUMAL II	DELINCUENCIA COMUN	ARMA DE FUEGO

**COLONIAS CON 2 O MAS HOMICIDIOS**

**COLONIA BUENA VISTA (3)**

REC	DIRECCION
562	ENTRE POLIGONO #24-25 CALLE PRINCIPAL.
479	POLIGONO 5, FRENTE A CASA 23 ETAPA III
563	CALLE PRINCIPAL ENTRE POLIGONO # 24 Y 25

**COLONIA EL PROGRESO (2)**

REC	DIRECCION
919	A 300 MTS COSTADO NOR-PONIENTE TEMPLO EVANGELICO EBEN-EZER
924	CALLE EL MORRO LOTE # 7

**FRECUENCIA DE HOMICIDIOS POR BARRIOS**

BARRIO	Frec	Porcent	Acum
APANECA	1	12.5%	12.5%
LAS ANIMAS	3	37.5%	50.0%
LAS IDALIAS	1	12.5%	62.5%
SANTA CRUZ	3	37.5%	100.0%
-----			
Total			8 100.0%

**BARRIOS DONDE OCURRIERON HOMICIDIOS POR TIPO DE VIOLENCIA COMUN****Y TIPO DE ARMA**

REC	BARRIO	TIPOVIOCOM	TIPOARMA
1143	APANECA	NO SE SABE	ARMA DE FUEGO
568	LAS ANIMAS	NO SE SABE	ARMA DE FUEGO
930	LAS ANIMAS	NO SE SABE	ARMA DE FUEGO
1357	LAS ANIMAS	NO SE SABE	OBJETO CONTUNDENTE
952	LAS IDALIAS	NO SE SABE	ARMA DE FUEGO
192	SANTA CRUZ	NO SE SABE	OBJETO CONTUNDENTE
224	SANTA CRUZ	NO SE SABE	ARMA DE FUEGO
690	SANTA CRUZ	VENGANZA	ARMA DE FUEGO

**BARRIOS CON 2 O MAS HOMICIDIOS****BARRIO LAS ANIMAS (3)**

REC	DIRECCION
1357	15 <sup>a</sup> AVENIDA NORTE Y 10 <sup>a</sup> CALLE ORIENTE
930	1 <sup>a</sup> AVENIDA NORTE, EN PANADERIA POLANCO
568	FRENTE CASCO FINCA SAN RAFAEL, CARRETERA SANTA ANA-AHUACHAPAN KM 77 1/2

**BARRIO LA CRUZ (3)**

REC	DIRECCION
690	6 <sup>a</sup> CALLE PONIENTE, FRENTE A CASA # 51.
224	CALLE PRINCIPAL, COLONIA CUZCACHAPA
192	6 <sup>a</sup> C PONIENTE Y 6 <sup>a</sup> AVENIDA NORTE CONTIGUO A CTRO ESCOLAR GUADALUPE RETANA

**FRECUENCIA DE HOMICIDIOS POR CANTONES**

CANTON	Frec	Porcent	Acum
EL ARADO	2	15.4%	15.4%
EL JOCOTILLO	1	7.7%	23.1%
GALEANO	2	15.4%	38.5%
LA JOYITA	2	15.4%	53.8%
LA MAGDALENA	2	15.4%	69.2%
LAS FLORES	2	15.4%	84.6%
SAN JOSE	1	7.7%	92.3%
ZACAMIL	1	7.7%	100.0%
Total			13 100.0%

**CANTONES DONDE OCURRIERON HOMICIDIOS, TIPO DE VIOLENCIA COMUN Y TIPO DE ARMA**

REC	CANTON	TIPOVIOCOM	TIPOARMA
1252	EL ARADO	NO SE SABE	ARMA DE FUEGO
1253	EL ARADO	NO SE SABE	ARMA DE FUEGO
294	EL JOCOTILLO	DELINCUENCIA COMUN	ARMA DE FUEGO
560	GALEANO	DELINCUENCIA COMUN	ARMA DE FUEGO
1229	GALEANO	MARAS	ARMA DE FUEGO
494	LA JOYITA	MARAS	ARMA DE FUEGO
495	LA JOYITA	MARAS	ARMA DE FUEGO
1177	LA MAGDALENA	NO SE SABE	OBJETO CONTUNDENTE
1241	LA MAGDALENA	NO SE SABE	ARMA DE FUEGO
478	LAS FLORES	NO SE SABE	CORTOCONTUNDENTE
1319	LAS FLORES	NO SE SABE	ARMA DE FUEGO
725	SAN JOSE	NO SE SABE	CORTOCONTUNDENTE
901	ZACAMIL	NO SE SABE	ARMA DE FUEGO

**CANTONES CON 2 O MAS HOMICIDIOS****CANTON EL ARADO (2)**

REC	DIRECCION
1252	CALLEJON QUE CONDUCE AL CASERIO GUACHIPILIN, CASERIO GUACHIPILIN
1253	CALLEJON QUE CONDUCE AL CASERIO GUACHIPILIN, CASERIO GUACHIPILIN

**CANTON GALEANO (2)**

REC DIRECCION

560 CALLE AL COCO Y 1ª CALLE DE COLONIA, FRENTE A ASA # 139  
 1229 FRENTE TIENDA ROSITA, CASA # 44, 1ª AV NORTE Y 2ª C PTE, COL STA ELENITA

**CANTON LA JOYITA (2)**

REC DIRECCION

495 CALLE AL ARCO, CONTIGUO COLONIA LA JOYITA, EN FINCA ESCALANTE  
 494 FINCA ESCALANTE, CALLE EL ARCO, CONTIGUO A FINCA LA JOYITA

**CANTON LA MAGDALENA (2)**

REC DIRECCION

1241 CALLE SANTA ANA-CANTON EL COCO LUGAR CC EL PEDREGAL LA BALASTRERA  
 1177 INTERIOR DE LA FINCA MONTE OSCURO, CASERIO MONTE OSCURO

**CANTON LAS FLORES (2)**

REC DIRECCION

1319 INTERIOR DEL TABLON EL CAFETALON FINCA LAS FLORES  
 478 INTERIOR DE LA FINCA SANTA SOFIA.

**DIRECCION DE HOMICIDIOS QUE NO OCURRIERON NI EN COLONIAS, NI BARRIOS, NI CANTONES (1 HOMICIDIO POR DIRECCION)**

REC DIRECCION

893 SOBRE EL COSTADO SUR DEL LUGAR CONOCIDO COMO LAS PALMERAS  
 731 6ª AVENIDA NORTE Y 8ª CALLE PONIENTE FRENTE LICEO CRISTIANO JUAN NAPIER  
 787 FRENTE LOTE # 12, CALLE PRINCIPAL DE COMUNIDAD DR MITCHEL CALDERON  
 1146 CALLE A HACIENDA MAROMA Y QUEBRADA QUE COLINDA CON LOTIFICACION SAN ROQUE  
 430 FINCA EL AMATILLO, CALLE AL COCO CONTIGUO A COLONIA SANTA ELENA  
 781 CALLE A COLONIA PAMPE Y COLONIA QUINTANILLA  
 271 DOBLE VIA CHALCHUAPA-SANTA ANA, POR FABRICA DE BLOCK Y TUBOS

**DESCRIPCION DE ALGUNOS HECHOS VIOLENTOS**

REC DESCHEVIOL

560 ES ATACADO EN ESTADO DE EBRIEDAD  
 562 CONDUCA UNA BICICLETA Y FUE HERIDO EN UNA BALACERA  
 731 VENIA EN BICICLETA LO ALCANZAN Y LE DISPARAN.  
 1277 LO ATACO UN SUJETO CONOCIDO  
 468 VECINOS OYEN DISPAROS EN LA ZONA  
 282 LO EMBOSCARON Y LO MATARON A BALAZOS  
 502 FUE AGREDIDO DESDE AUTOMOVIL EN MARCHA  
 693 VAPULEADO POR SUJETOS DESCONOCIDOS, TRAUMAS MULTIPLES  
 1227 LLEVADO POR AGENTES CON HERIDAS  
 563 FUE ATACADO POR DESCONOCIDOS

**MUNICIPIO DE COATEPEQUE (28 HOMICIDIOS)****FRECUENCIA DE HOMICIDIOS EN COLONIAS**

COLONIA	Frec	Porcent	Acum
SAN ANTONIO	1	100.0%	100.0%
Total	1	100.0%	

**COLONIAS DONDE OCURRIERON HOMICIDIOS, TIPO DE VIOLENCIA COMUN Y TIPO DE ARMA**

REC	COLONIA	TIPOVIOCOM	TIPOARMA
1234	SAN ANTONIO	NO SE SABE	ARMA DE FUEGO

**FRECUENCIA DE HOMICIDIOS POR BARRIOS**

BARRIO	Frec	Porcent	Acum
EL CALVARIO	1	100.0%	100.0%
Total	1	100.0%	

**BARRIOS DONDE OCURRIERON HOMICIDIOS, TIPO DE VIOLENCIA COMUN Y TIPO DE ARMA**

REC	BARRIO	TIPOVIOCOM	TIPOARMA
1041	EL CALVARIO	NO SE SABE	ARMA DE FUEGO

**FRECUENCIA DE HOMICIDIOS POR CANTONES**

CANTON	Frec	Porcent	Acum
EL CERRO	2	8.3%	8.3%
EL JUNQUILLO	1	4.2%	12.5%
EL TINTERAL	2	8.3%	20.8%
LA JOYA	3	12.5%	33.3%
LOS CONACASTES	2	8.3%	41.7%
NANCINTEPEQUE	1	4.2%	45.8%
PALO NEGRO	2	8.3%	54.2%
PILETAS	1	4.2%	58.3%
POTRERILLOS D LA LAGUNA	1	4.2%	62.5%
SAN JACINTO	3	12.5%	75.0%
SAN RAFAEL SALOMON	1	4.2%	79.2%
SIETE PRINCIPIES	3	12.5%	91.7%
SOLIMAN EL MARAÑON	1	4.2%	95.8%
ZACATAL	1	4.2%	100.0%
Total	24	100.0%	

**CANTONES DONDE OCURRIERON HOMICIDIOS, TIPO DE VIOLENCIA COMUN Y TIPO DE ARMA**

REC	CANTON	TIPOVIOCOM	TIPOARMA
204	EL CERRO	NO SE SABE	CORTOCONTUNDENTE
485	EL CERRO	NO SE SABE	ARMA DE FUEGO
270	EL JUNQUILLO	NO SE SABE	ARMA DE FUEGO
384	EL TINTERAL	NO SE SABE	ARMA DE FUEGO
449	EL TINTERAL	NO SE SABE	CORTOCONTUNDENTE
793	LA JOYA	DELINCUENCIA COMUN	ARMA DE FUEGO
794	LA JOYA	DELINCUENCIA COMUN	ARMA DE FUEGO
795	LA JOYA	DELINCUENCIA COMUN	ARMA DE FUEGO
979	LOS CONACASTES	NO SE SABE	ARMA DE FUEGO
980	LOS CONACASTES	NO SE SABE	ARMA DE FUEGO
1136	NANCINTEPEQUE	NO SE SABE	CORTANTE
284	PALO NEGRO	NO SE SABE	ARMA DE FUEGO
285	PALO NEGRO	NO SE SABE	ARMA DE FUEGO
370	PILETAS	NO SE SABE	ARMA DE FUEGO
197	POTRERILLOS D LA LAGUNA	NO SE SABE	OBJETO CONTUNDENTE
457	SAN JACINTO	NO SE SABE	CORTOCONTUNDENTE
1237	SAN JACINTO	NO SE SABE	ARMA DE FUEGO
1238	SAN JACINTO	NO SE SABE	ARMA DE FUEGO
8637	SAN RAFAEL SALOMON	VENGANZA	ARMA DE FUEGO
461	SIETE PRINCIPIES	NO SE SABE	ARMA DE FUEGO
612	SIETE PRINCIPIES	NO SE SABE	OBJETO CONTUNDENTE
665	SIETE PRINCIPIES	NO SE SABE	ARMA DE FUEGO
1381	SOLIMAN EL MARAÑON	NO SE SABE	CORTOCONTUNDENTE
1120	ZACATAL	NO SE SABE	ARMA DE FUEGO

**HOMICIDIOS SEGÚN CANTONES Y CASERIOS**

REC	CANTON	CASERIO
384	EL TINTERAL	EL CAULOTE
980	LOS CONACASTES	SAN ISIDRO
1136	NANCINTEPEQUE	SAN LUIS LA PLANTA
457	SAN JACINTO	LAS LOMAS
665	SIETE PRINCIPES	LOS ARITA
370	PILETAS	SANTA ROSA
1120	ZACATAL	LAS MERCEDES
979	LOS CONACASTES	SAN ISIDRO
449	EL TINTERAL	VALLE NUEVO

**CANTONES CON 2 O MAS HOMICIDIOS****CANTON LA JOYA (3)**

REC	DIRECCION
795	CALLE PRINCIPAL A COOPERATIVA TIERRA FERTIL ALTURA FINCA LAS MARGARITAS
793	CALLE PRINCIPAL A COOPERATIVA TIERRA FERTIL ALTURA FINCA LAS MARGARITAS
794	CALLE PRINCIPAL A COOPERATIVA TIERRA FERTIL ALTURA FINCA LAS MARGARITAS

**CANTON SAN JACINTO (3)**

REC	DIRECCION
1237	CALLE A FINCA BERBEREDES FRENTE A PROPIEDAD DE VICTOR CUELLAR
457	INTERIOR DE UN TERRENO PROPIEDAD DE HERMES RIVAS, CASERIO LAS LOMAS
1238	CALLE A FINCA BARBEREDES, VIVIENDA DE SRA DELIA GARCIA

**CANTON SIETE PRINCIPES (3)**

REC	DIRECCION
612	TERRENO UBICADO AL COSTADO NOR-PONIENTE DE COLONIA EL CARMEN.
461	AUTOPISTA SAN SALVADOR-SANTA ANA KM 51
665	CALLE AL LAGO DE COATEPEQUE, CASERIO LOS ARITA

**CANTON EL CERRO (2)**

REC	DIRECCION
204	FINCA EL JORDAN
485	EN CAFETAL DE FINCA RUSIA ,NOR-ORIENTE DE QUEBRADA TALCUCHILLO

**CANTON EL TINTERAL (2)**

REC	DIRECCION
384	CASERIO EL CAULOTE
449	RIO MANO DE LEON, CASERIO VALLE NUEVO

**CANTON LOS CONACASTES (2)**

REC	DIRECCION
980	CALLE PRINCIPAL EN FORMA DE CRUZ, CASERIO SAN ISIDRO
979	CALLE PRINCIPAL EN FORMA DE CRUZ, CASERIO SAN ISIDRO

**CANTON PALO NEGRO (2)**

REC	DIRECCION
284	CARRETERA SANTA ANA-SAN SALVADOR KM-43
285	CARRETERA SANTA ANA-SAN SALVADOR KM-43

**DIRECCIONES DE HOMICIDIOS QUE NO OCURRIERON NI EN COLONIAS, NI BARRIOS, NI CANTONES (1 HOMICIDIO POR DIRECCION)**

REC	DIRECCION
1365	CALLE PRINCIPAL AL CEMENTERIO

**DESCRIPCION DE ALGUNOS HECHOS VIOLENTOS**

REC	DESCHEVIOL
1234	OYERON DISPAROS Y SALEN A VER ENCUENTRAN A 2 PERSONAS HERIDAS
384	DOS SUJETOS LLEGAN A SU CASA Y LE DISPARAN Y LUEGO LE DAN CON UN CORVO EN LA CABEZA
980	DISPARAN A PAREJA SUJETOS QUE BAJARON DE UN PICK UP
8637	CUANDO SE ENCONTRABA VIENDO EL PARTIDO ES ATACADO POR ENEMIGOS DE LA MISMA VECINDAD
1136	LO ENCONTRARON EN LA CALLE DECAPITADO AL PARECER SE ENTREGO EL HECHOR
457	DEGOLLADO
461	ESTABA ESPERANDO BUS Y LLEGA UN PICK-UP Y LE DISPARAN
197	LO ENCONTRARON CON UN GOLPE EN LA CABEZA
370	HACE 9 DIAS LE CAE BALA PERDIDA LE DIERON DE ALTA EN HOSPITAL Y HOY MUERE CUANDO LE SALE SANGRE POR EL ANO
204	VECINOS DE EL LUGAR ENCONTRARON EL CUERPO
743	HERIDAS CORTOPUNZANTES PRODUCIDAS EN CUELLO
284	ESTABA JUNTO AL CADAVER DE OTRA PERSONA DEL SEXO FEMENINO
979	DISPARAN A PAREJA SUJETOS QUE BAJARON DE UN PICK UP
285	FUE ENCONTRADO EN ESTE LUGAR JUNTO A ISLANDES
485	AF+AB CORTOCONTUNDENTE

**MUNICIPIO EL CONGO (27 HOMICIDIOS)****FRECUENCIA DE HOMICIDIOS POR COLONIAS**

COLONIA	Frec	Porcent	Acum
EL ALAMO	1	14.3%	14.3%
LA ESMERALDA	1	14.3%	28.6%
LAS BRISAS	2	28.6%	57.1%
MANCIA	1	14.3%	71.4%
REYES	1	14.3%	85.7%
SANTA RITA	1	14.3%	100.0%
Total	7	100.0%	

**HOMICIDIOS OCURRIDOS EN COLONIAS, TIPO DE VIOLENCIA COMUN Y TIPO DE ARMA**

REC	COLONIA	TIPOVIOCOM	TIPOARMA
1223	EL ALAMO	NO SE SABE	ARMA DE FUEGO
923	LA ESMERALDA	NO SE SABE	CORTOPUNZANTE
459	LAS BRISAS	NO SE SABE	ARMA DE FUEGO
825	LAS BRISAS	NO SE SABE	ARMA DE FUEGO
477	MANCIA	DELINCUENCIA COMUN	ARMA DE FUEGO
1021	REYES	NO SE SABE	ARMA DE FUEGO
741	SANTA RITA	NO SE SABE	ARMA DE FUEGO

**COLONIAS CON 2 O MAS HOMICIDIOS****COLONIA LAS BRISAS (2)**

REC	DIRECCION
459	UBICADO AL ORIENTE DE CANCHA DE FUTBOL EL PITO.
825	FINAL CALLE

**FRECUENCIA DE HOMICIDIOS POR BARRIOS**

BARRIO	Frec	Porcent	Acum
EL TRANSITO	1	16.7%	16.7%
EL TRIANGULO	1	16.7%	33.3%
LA CRUZ	2	33.3%	66.7%
SAN ANTONIO	1	16.7%	83.3%
SAN FRANCISCO	1	16.7%	100.0%
Total	6	100.0%	

**HOMICIDIOS OCURRIDOS EN BARRIOS, TIPO DE VIOLENCIA COMUN Y TIPO DE ARMA**

REC	BARRIO	TIPOVIOCOM	TIPOARMA
556	EL TRANSITO	NO SE SABE	ARMA DE FUEGO
557	EL TRIANGULO	NO SE SABE	ARMA DE FUEGO
549	LA CRUZ	NO SE SABE	ARMA DE FUEGO
782	LA CRUZ	NO SE SABE	ARMA DE FUEGO
688	SAN ANTONIO	DELINCUENCIA COMUN	ARMA DE FUEGO
988	SAN FRANCISCO	NO SE SABE	ARMA DE FUEGO

**BARRIOS CON 2 O MAS HOMICIDIOS****BARRIO LA CRUZ (2)**

REC	DIRECCION
549	LOTE # 23 LOTIFICACION ALTOS DE LA CRUZ PASAJE "D"
782	FRENTE A CHALET SIN N°, CALLE ANTIGUA A SAN SALVADOR.

**FRECUENCIA DE HOMICIDIOS POR CANTONES**

CANTON	Frec	Porcent	Acum
LA PRESA	1	16.7%	16.7%
LOS PINOS	4	66.7%	83.3%
SIETE PRINCIPIES	1	16.7%	100.0%
Total	6	100.0%	

**CANTONES DONDE OCURRIERON HOMICIDIOS, TIPO DE VIOLENCIA COMUN Y TIPO DE ARMA**

REC	CANTON	TIPOVIOCOM	TIPOARMA
373	LA PRESA	NO SE SABE	ARMA DE FUEGO
996	LOS PINOS	DELINCUENCIA COMUN	OBJETO CONTUNDENTE
997	LOS PINOS	DELINCUENCIA COMUN	OBJETO CONTUNDENTE
998	LOS PINOS	DELINCUENCIA COMUN	OBJETO CONTUNDENTE
999	LOS PINOS	DELINCUENCIA COMUN	OBJETO CONTUNDENTE
990	SIETE PRINCIPIES	NO SE SABE	ARMA DE FUEGO

**HOMICIDIOS SEGÚN CANTONES Y CASERIOS**

REC	CANTON	CASERIO
2750	.	LOS MANGOS
373	LA PRESA	LA PALOMERA

**CANTONES CON 2 O MAS HOMICIDIOS****CANTON LOS PINOS (4)**

REC	DIRECCION
998	CASA DE COOPERATIVA DE PRODUCCION AGROPECUARIA "LOS PINOS" (ACOPALP DE RL)
996	CASA DE COOPERATIVA DE PRODUCCION AGROPECUARIA "LOS PINOS" (ACOPLAP DE RL)
997	CASA DE COOPERATIVA DE PRODUCCION AGROPECUARIA "LOS PINOS" (ACOPALP DE RL)
999	CASA DE COOPERATIVA DE PRODUCCION AGROPECUARIA "LOS PINOS" (ACOPALP DE RL)

**DIRECCIONES DE HOMICIDIOS QUE NO OCURRIERON NI EN COLONIAS, NI BARRIOS, NI CANTONES (1 HOMICIDIO POR DIRECCION)**

REC	DIRECCION
1325	FRENTE RECIBIDERO DE CAFE "JASAL Y CO."CARRETERA EL CONGO-LAGO
2750	QUINTA SIN NOMBRE, PROPIEDAD SR. FIDEL ANGEL SOSA, CASERIO LOS MANGOS
199	CALLE LA JABONERA CAFETALES DE FINCA "EL CHIBETE".
822	CALLE QUE DEL CONGO CONDUCE HACIA EL LAGO DE COATEPEQUE, KM-50
975	CALLE AL LAGO DE COATEPEQUE, ALTURA DE FINCA LOS CANTILES
311	CALLE A LA JABONERA, POLIGONO # 25 FRENTE A LOTE # 8, LOTIF ROSALIA
784	CARRETERA QUE DE EL CONGO CONDUCE AL CERRO VERDE, KM-5 1/2.

**DESCRIPCION DE ALGUNOS HECHOS VIOLENTOS**

REC	DESCHEVIOL
1325	CAMINABA POR LA ZONA Y UN SUJETO LE DISPARA
373	SE CONDUZIA A DEJAR COMIDA CUANDO UNOS SUJETOS LO ATACARON
199	TIENE CINTA DE ZAPATOS ALREDEDOR DEL CUELLO
998	FUERON GOLPEADOS MUCHAS VECES CON OBJETO CONTUNDENTE, FUERON CUATRO
975	UNAS PERSONAS QUE VENIAN DE UNA VELA VIERON QUE LO TIRAN DE AUTO
741	MANEJABA UNA MOTOTAXI DE "ASETRISA"
996	FUERON GOLPEADOS MUCHAS VECES CON OBJETO CONTUNDENTE, FUERON CUATRO
997	4 GOLPEADOS CON OBJETO CONTUNDENTE
999	4 GOLPEADOS CON OBJETO CONTUNDENTE
784	FUE ENCONTRADO DENTRO DE AUTOMOVIL, ATADO DE MANOS CON PAÑOLETA ROJA

**MUNICIPIO DE METAPAN (20 HOMICIDIOS)****FRECUENCIA DE HOMICIDIOS POR COLONIAS**

COLONIA	Frec	Porcent	Acum
LINDA VISTA	1	50.0%	50.0%
NUEVA SAN LUIS	1	50.0%	100.0%
Total	2	100.0%	

**COLONIAS DONDE OCURRIERON HOMICIDIOS, TIPO DE VIOLENCIA COMUN Y TIPO DE ARMA**

REC	COLONIA	TIPOVIOCOM	TIPOARMA
460	LINDA VISTA	NO SE SABE	ARMA DE FUEGO
1203	NUEVA SAN LUIS	NO SE SABE	ARMA DE FUEGO

**FRECUENCIA DE HOMICIDIOS POR BARRIOS**

BARRIO	Frec	Porcent	Acum
LAS FLORES	2	50.0%	50.0%
SAN PEDRO	1	25.0%	75.0%
SANTA CRUZ	1	25.0%	100.0%
Total	4	100.0%	

**BARRIOS DONDE OCURRIERON HOMICIDIOS, TIPO DE VIOLENCIA COMUN Y TIPO DE ARMA**

BARRIO	TIPOVIOCOM	TIPOARMA
553 LAS FLORES	NO SE SABE	ARMA DE FUEGO
771 LAS FLORES	NO SE SABE	ARMA DE FUEGO
754 SAN PEDRO	NO SE SABE	ARMA DE FUEGO
558 SANTA CRUZ	NO SE SABE	OBJETO CONTUNDENTE

**BARRIOS CON 2 O MAS HOMICIDIOS****BARRIO LAS FLORES (2)**

REC	DIRECCION
553	COMEDOR "RIOS DE AGUA VIVA" EN CALLE LAS PAREJAS AVENIDA JOSE IGNACIO GOMEZ Y CALLEJON LUNA
771	CONTIGUO A PUENTE EL SOCORRO

**FRECUENCIA DE HOMICIDIOS POR CANTONES**

CANTON	Frec	Porcent	Acum
BELEN GUIJAT	1	14.3%	14.3%
CUYUISCAT	1	14.3%	28.6%
EL LIMO	1	14.3%	42.9%
LA ISLA	1	14.3%	57.1%
LAS PIEDRAS	2	28.6%	85.7%
MONTENEGRO	1	14.3%	100.0%
Total	7	100.0%	

**CANTONES DONDE OCURRIERON HOMICIDIOS, TIPO DE VIOLENCIA COMUN Y TIPO DE ARMA**

REC	CANTON	TIPOVIOCOM	TIPOARMA
1316	BELEN GUIJAT	NO SE SABE	ARMA DE FUEGO
1383	CUYUISCAT	NO SE SABE	ARMA DE FUEGO
1042	EL LIMO	NO SE SABE	ARMA DE FUEGO
1171	LA ISLA	RIÑAS	CORTOCONTUNDENTE
627	LAS PIEDRAS	VIOLENCIA INTRAFAMI	CORTANTE
773	LAS PIEDRAS	NO SE SABE	BLANCA SIN ESPEC.
890	MONTENEGRO	NO SE SABE	OBJETO CONTUNDENTE

**HOMICIDIOS SEGÚN CANTONES Y CASERIOS**

REC	CANTON	CASERIO
1316	BELEN GUIJAT	EL DESAGUE
1383	CUYUISCAT	LEMPA
1171	LA ISLA	LAS MARIAS
627	LAS PIEDRAS	LA BASCULA
890	MONTENEGRO	ALTA VISTA

**CANTONES CON 2 O MAS HOMICIDIOS****CANTON LAS PIEDRAS (2)**

REC	DIRECCION
773	LUGAR CONOCIDO COMO CEIBA ESTAQUIADA
627	CASERIO LA BÁSCULA

**DIRECCIONES DE LOS HOMICIDIOS QUE NO OCURRIERON NI EN COLONIAS, NI BARRIOS, NI CANTONES (1 HOMICIDIO POR DIRECCION)**

REC	DIRECCION
1144	EN EL INTERIOR DE LA TERMINAL DE BUSES DEPARTAMENTALES
892	PARQUEO DEL HOSPITAL NACIONAL DE METAPAN
442	CALLE A HACIENDA LA REFINA, AL NORTE DE CANCHA DE FUTBOL
827	INTERSECCION DE 2ª AVENIDA NORTE Y 7ª CALLE ORIENTE
443	FRETNE A FUNERIA PARAISO DE LOS RECUERDOS, CALLE EL TAMARINDO

**DESCRIPCION DE ALGUNOS HECHOS VIOLENTOS**

REC	DESCHEVIOL
558	ERA ALCOHOLICO CRONICO QUE SUFRE HERIDA EN OJO DERECHO CON PIEDRA
460	PRESENTA MULTIPLES TATUAJES ALUSIVOS A LA MARA MS EN CARA, LE DISPARAN DESDE VEHICULO NEGRO
194	TIRADO EN LA CALLE
1171	SE ENCONTRABAN TOMANDO LICOR DISCUTIERON Y LO HIEREN DE MUERTE CON CORVO
577	SEPTICEMIA+PERITONITIS X ARMA DE FUEGO

**MUNICIPIO DE CANDELARIA DE LA FRONTERA (10 HOMICIDIOS)****FRECUENCIA DE HOMICIDIOS POR COLONIAS**

COLONIA	Frec	Porcent	Acum
LAS ANIMAS	2	100.0%	100.0%
Total	2	100.0%	

**COLONIAS DONDE OCURRIERON HOMICIDIOS, TIPO DE VIOLENCIA COMUN Y TIPO DE ARMA**

REC	COLONIA	TIPOVIOCOM	TIPOARMA
960	LAS ANIMAS	NO SE SABE	ARMA DE FUEGO
967	LAS ANIMAS	NO SE SABE	ARMA DE FUEGO

**COLONIAS CON DOS O MAS HOMICIDIOS****COLONIA LAS ANIMAS (2)**

REC DIRECCION

-----  
 960 CARRETERA SA-CANDELARIA FRONTERA, QUEBRADA E/COL Y CARRETERA KM 87 1/2  
 967 SOBRE CARRETERA QUE DE CANDELARIA CONDUCE A SAN CRISTOBAL LA  
 FRONTERA A LA ALTURA LAS ANIMAS

**FRECUENCIA DE HOMICIDIOS POR BARRIOS**

BARRIO	Frec	Porcent	Acum
LAS ANIMAS	1	100.0%	100.0%
Total	1	100.0%	

**BARRIOS DONDE OCURRIERON HOMICIDIOS, TIPO DE VIOLENCIA COMUN Y TIPO DE ARMA**

REC	BARRIO	TIPOVIOCOM	TIPOARMA
625	LAS ANIMAS	MARAS	ARMA DE FUEGO

**FRECUENCIA DE HOMICIDIOS POR CANTONES**

CANTON	Frec	Porcent	Acum
CASAS DE TEJAS	1	14.3%	14.3%
SAN JERONIMO	1	14.3%	28.6%
SAN VICENTE	1	14.3%	42.9%
TIERRA BLANCA	4	57.1%	100.0%
Total	7	100.0%	

**CANTONES DONDE OCURRIERON HOMICIDIOS, TIPO DE VIOLENCIA COMUN Y TIPO DE ARMA**

REC	CANTON	TIPOVIOCOM	TIPOARMA
291	CASAS DE TEJAS	NO SE SABE	ARMA DE FUEGO
476	SAN JERONIMO	ENEMISTAD	ARMA DE FUEGO
729	SAN VICENTE	NO SE SABE	ASF X ESTRANGULACION
592	TIERRA BLANCA	NO SE SABE	ARMA DE FUEGO
736	TIERRA BLANCA	MARAS	CORTOCONTUNDENTE
1037	TIERRA BLANCA	NO SE SABE	ARMA DE FUEGO
1165	TIERRA BLANCA	DELINCUENCIA COMUN	ARMA DE FUEGO

**HOMICIDIOS SEGUN CANTONES Y CASERIOS**

REC	CANTON	CASERIO
291	CASAS DE TEJAS	PILETAS
476	SAN JERONIMO	EL JOCOTE
729	SAN VICENTE	PARAJE GALAN

**CANTONES CON 2 O MAS HOMICIDIOS****CANTON TIERRA BLANCA (4)**

REC DIRECCION

-----  
 1165 FRENTE CASA SIN N° LOTE # 6 POLIGONO-B COLONIA BUENOS AIRES I  
 592 LOTIFICACION LOS ANDES, POTRERO QUE PERTENECE A JOAQUIN MACAL  
 736 HACIENDA PARAJE GALAN, QUEBRADA "LOS FILINES"  
 1037 CARRETERA CANDELARIA-FRONTERA SAN CRISTOBAL KM 89

**DESCRIPCION DE ALGUNOS HECHOS VIOLENTOS**

REC DESCHEVIOL

-----  
 1165 EL ERA TESTIGO DE UN ROBO FUE ATACADO JUNTO A SU ESPOSA  
 476 UN SUJETO CONOCIDO COMO CATALINO MARTINEZ LO LESIONO  
 1037 SUJETOS LO SACARON DE SU CASA

**MUNICIPIO DE SAN SEBASTIAN SALITRILLO (10 HOMICIDIOS)****FRECUENCIA DE HOMICIDIOS POR COLONIAS**

COLONIA	Frec	Porcent	Acum
GUADALUPE	1	50.0%	50.0%
SAN LUIS I	1	50.0%	100.0%
Total	2	100.0%	

**COLONIAS DONDE OCURRIERON HOMICIDIOS, TIPO DE VIOLENCIA COMUN Y TIPO DE ARMA**

REC	COLONIA	TIPOVIOCOM	TIPOARMA
694	GUADALUPE	VENGANZA	ARMA DE FUEGO
578	SAN LUIS I	NO SE SABE	CORTOPUNZANTE

**FRECUENCIA DE HOMICIDIOS POR CANTONES**

CANTON	Frec	Porcent	Acum
LOS AMATES	1	25.0%	25.0%
MONTELARGO	1	25.0%	50.0%
SANTA ROSA	2	50.0%	100.0%
Total	4	100.0%	

**CANTONES DONDE OCURRIERON HOMICIDIOS, TIPO DE VIOLENCIA COMUN Y TIPO DE ARMA**

REC	CANTON	TIPOVIOCOM	TIPOARMA
1337	LOS AMATES	NO SE SABE	ARMA DE FUEGO
915	MONTELARGO	NO SE SABE	ARMA DE FUEGO
471	SANTA ROSA	NO SE SABE	ARMA DE FUEGO
1011	SANTA ROSA	NO SE SABE	ARMA DE FUEGO

**CANTONES CON 2 O MAS HOMICIDIOS****CANTON SANTA ROSA (2)**

REC	DIRECCION
1011	POLIGONO # 19 LOTE # 2, COLONIA SAN JUAN I
471	PASAJE COSTA RICA CASA # 25, COLONIA LA REINA

**DIRECCIONES DE LOS HOMICIDIOS QUE NO OCURRIERON NI EN COLONIAS, NI BARRIOS, NI CANTONES (1 HOMICIDIO POR DIRECCION)**

REC	DIRECCION
572	CARRETERA A CHALCHUAPA PASARELA DE COLONIA SAN JUAN # 1
1036	CARRETERA CHALCHUAPA-SA KM 77 Y MEDIO FRENTE BENEFICIO VENECIA
903	RESIDENCIAL VALLADOLID POLIGONO # 35 CASA # 16 CIUDAD REAL
1233	CARRETERA SANTA ANA-AH FRENTE GASOLINERA TEXACO CIUDAD REAL KM 71

**DESCRIPCION DE ALGUNOS HECHOS VIOLENTOS**

REC	DESCHEVIOL
1011	3 SUJETOS LE DISPARAN EN UNA HABITACION DE SU CASA
572	ERA COBRADOR DE BUSES Y AL HACER LA PARADA LO ESPERABAN UNOS SUJETOS
1036	IBA EN BICICLETA Y LE DISPARAN DE UN PICK UP
1233	PERSONA NO IDENTIFICADA LE DISPARA DENTRO DE BUS R-202, PLACA 70881
694	FUE ATACADO A BALAZOS POR JOSE ALFONSO TREJO VANEGAS CON PISTOLA CALIBRE 357 MM, DEBIDO A PROBLEMAS AMOROSOS
578	UNOS INDIVIDUOS ENCAPUCHADOS LO SEGUIAN Y LE DISPARAN
915	LO BAJARON DE BUS DE RUTA-218 Y LO MATARON.
471	ESTANDO ENFRENTE DE SU CASA TRES SUJETOS LE DISPARAN

**MUNICIPIO DE TEXISTEPEQUE ( 4 HOMICIDIOS )****FRECUENCIA DE HOMICIDIOS POR BARRIOS**

BARRIO	Frec	Porcent	Acum
SAN ESTEBAN	1	100.0%	100.0%
Total	1	100.0%	

**BARRIOS DONDE OCURRIERON HOMICIDIOS, TIPO DE VIOLENCIA COMUN Y TIPO DE ARMA**

REC	BARRIO	TIPOVIOCOM	TIPOARMA
1049	SAN ESTEBAN	NO SE SABE	ARMA DE FUEGO

**FRECUENCIA DE HOMICIDIOS POR CANTONES**

CANTON	Frec	Porcent	Acum
CUJUCUYO	2	66.7%	66.7%
SANTO TOMAS	1	33.3%	100.0%
Total	3	100.0%	

**CANTONES DONDE OCURRIERON HOMICIDIOS, TIPO DE VIOLENCIA COMUN Y TIPO DE ARMA**

REC	CANTON	TIPOVIOCOM	TIPOARMA
492	CUJUCUYO	NO SE SABE	ARMA DE FUEGO
1271	CUJUCUYO	NO SE SABE	ARMA DE FUEGO
609	SANTO TOMAS	NO SE SABE	ARMA DE FUEGO

**HOMICIDIO SEGÚN CANTONES Y CASERIOS**

REC	CANTON	CASERIO
492	CUJUCUYO	LOS NOGUERA
1271	CUJUCUYO	SAN JACINTO
609	SANTO TOMAS	MONTE EL PADRE

**CANTONES CON 2 O MAS HOMICIDIOS****CANTON CUJUCUYO ( 2 )**

REC	DIRECCION
492	CARRETERA SANTA ANA-METAPAN KM-79 ENTRADA AL CASERIO LOS NOGUERA
1271	FRENTE A ENTRADA PRINCIPAL PROPIEDAD DE MANUEL SANABRIA, CASERIO SAN JACINTO

**DESCRIPCION DE ALGUNOS HECHOS VIOLENTOS**

REC	DESCHEVIOL
1271	LOCALIZADO COSTADO DERECHO DE TAXI PIRATA 306787

**MUNICIPIO EL PORVENIR ( 3 HOMICIDIOS )****DIRECCIONES DE HOMICIDIOS QUE NO OCURRIERON NI EN COLONIAS, NI BARRIOS, NI CANTONES ( 1 HOMICIDIO POR DIRECCION )**

REC	DIRECCION
774	INTERIOR DE CAFETAL EN FINCA GOMEZ
920	CALLE A ALDEA BOLAÑOS FTE TIENDA NURIA SALAZAR HDA EL GRAMAL, CASERIO EL CERRON
1267	FRENTE A FOSA SEPTICA DE CIUDAD REAL SOBRE CALLE AL PORVENIR

**DESCRIPCION DE ALGUNOS HECHOS VIOLENTOS**

REC	DESCHEVIOL
1267	SUJETOS ASALTAN EL BUS Y EL HIZO ADEMAN DE SACAR UN ARMA Y LE DISPARAN

**MUNICIPIO DE SAN ANTONIO PAJONAL (2 HOMICIDIOS)****FRECUENCIA DE HOMICIDIOS POR CANTONES**

CANTON	Frec	Porcent	Acum
EL ANGEL	1	50.0%	50.0%
EL TABLON	1	50.0%	100.0%
Total	2	100.0%	

**CANTONES DONDE OCURRIERON HOMICIDIOS, TIPO DE VIOLENCIA COMUN Y TIPO DE ARMA**

REC	CANTON	TIPOVIOCOM	TIPOARMA
547	EL ANGEL	NO SE SABE	ARMA DE FUEGO
264	EL TABLON	NO SE SABE	NO DATOS

**MUNICIPIO DE SANTIAGO DE LA FRONTERA (2 HOMICIDIOS)****FRECUENCIA DE HOMICIDIOS POR BARRIOS**

BARRIO	Frec	Porcent	Acum
EL CENTRO	1	100.0%	100.0%
Total	1	100.0%	

**BARRIOS DONDE OCURRIERON HOMICIDIOS, TIPO DE VIOLENCIA COMUN Y TIPO DE ARMA**

REC	BARRIO	TIPOVIOCOM	TIPOARMA
1053	EL CENTRO	NO SE SABE	CORTOCONTUNDENTE

**FRECUENCIA DE HOMICIDIOS POR CANTONES**

CANTON	Frec	Porcent	Acum
EL FLOR	1	100.0%	100.0%
Total	1	100.0%	

**CANTONES DONDE OCURRIERON HOMICIDIOS, TIPO DE VIOLENCIA COMUN Y TIPO DE ARMA**

REC	CANTON	TIPOVIOCOM	TIPOARMA
610	EL FLOR	NO SE SABE	ARMA DE FUEGO

**FRECUENCIA DE HOMICIDIOS SEGÚN CANTONES Y CASERIOS**

REC	CASERIO
610	AMATILLO

**DESCRIPCION DE ALGUNOS HECHOS VIOLENTOS**

REC	DESCHEVIOL
610	FUE ATACADO EN EL PATIO DE SU CASA POR TRES ENMASCARADOS

**DEPARTAMENTO DE SONSONATE (324 HOMICIDIOS)****EDADES PRINCIPALES DE LAS VICTIMAS DE HOMICIDIOS**

25 AÑOS (25 HOMICIDIOS), 20 (24), 26 (19), 24 (16), 21 (15),  
17 (15), 27 (14), 30 (13), 23 (13), 22 (12), 29 (11), 28 (11),  
33 (10), 19 (9), 18 (8).

Total	Suma	Media	Varianza	Desv est	Error est
320	9224	28.825	136.985	11.704	0.654
Mínimo	Percen.25	Mediana	Percen.75	Máximo	Moda
0.000	21.000	26.000	33.000	79.000	25.000

La T de Student es válida si la media difiere de cero.

Estadístico T = 44.056, gl = 319 valor-p = 0.00000

**FRECUENCIA DE HOMICIDIOS POR SEXO**

SEXO	Frec	Porcent	Acum
F	27	8.3%	8.3%
M	297	91.7%	100.0%
Total	324	100.0%	

**FRECUENCIA DE HOMICIDIOS POR GRU****POS DE EDAD**

GRUPOSEDAD	Frec	Porcent	Acum
10-14	6	1.9%	1.9%
15-19	42	13.0%	14.8%
20-24	80	24.7%	39.5%
25-29	80	24.7%	64.2%
30-34	41	12.7%	76.9%
35-39	21	6.5%	83.3%
40-44	14	4.3%	87.7%
45-49	11	3.4%	91.0%
5-9	1	0.3%	91.4%
50-54	6	1.9%	93.2%
55-59	8	2.5%	95.7%
60-64	4	1.2%	96.9%
65 A +	5	1.5%	98.4%
<1	1	0.3%	98.7%
EDAD IGNOR	4	1.3%	100.0%
Total	324	100.0%	

**TABLA DE HOMICIDIOS POR GRUPOS DE EDAD Y SEXO**

GRUPOSEDAD	SEXO		Total
	F	M	
10-14	4	2	6
15-19	5	37	42
20-24	3	77	80
25-29	3	77	80
30-34	5	36	41
35-39	1	20	21
40-44	1	13	14
45-49	1	10	11
5-9	1	0	1
50-54	0	6	6
55-59	1	7	8
60-64	0	4	4

65 A +		0	5		5
<1		1	0		1
EDAD IGNOR		1	3		4
-----+-----+-----					
Total		27	297		324

**FRECUENCIA DE HOMICIDIOS POR MUNI  
CIPIO DE LEVANTAMIENTO**

MPIOLEV		Frec	Porcent	Acum
-----+-----+-----				
ACAJUTLA		25	7.7%	7.7%
ARMENIA		41	12.7%	20.4%
CALUCO		2	0.6%	21.0%
CUISNAHUAT		1	0.3%	21.3%
IZALCO		20	6.2%	27.5%
JUAYUA		10	3.1%	30.6%
NAHUIZALCO		28	8.6%	39.2%
NAHULINGO		19	5.9%	45.1%
S ANTONIO DEL		24	7.4%	52.5%
SALCOATITAN		2	0.6%	53.1%
SAN JULIAN		6	1.9%	54.9%
SAN SALVADOR		9	2.8%	57.7%
SANTA ANA		7	2.2%	59.9%
SANTO DOMINGO		3	0.9%	60.8%
SONSONATE		114	35.2%	96.0%
SONZACATE		11	3.4%	99.4%
STA CATARINA M		2	0.6%	100.0%
-----+-----+-----				
Total		324	100.0%	

**FRECUENCIA DE HOMICIDIOS POR LUGAR DE LEVAN  
TAMIENTO**

LUGARLEVAN		Frec	Porcent	Acum
-----+-----+-----				
CAFETAL		2	0.6%	0.6%
CALLE		102	31.5%	32.1%
CANCHA DE FUTBOL		2	0.6%	32.7%
CARRETERA		21	6.5%	39.2%
CASA CONOCIDA		1	0.3%	39.5%
CASA PROPIA		12	3.7%	43.2%
CEMENTERIO		3	0.9%	44.1%
CENTRO COMERCIAL		1	0.3%	44.4%
CERVECERIA		3	0.9%	45.4%
EXPENDIO DE LICOR		1	0.3%	45.7%
FINCA		7	2.2%	47.8%
HACIENDA		21	6.5%	54.3%
HOSP.MQ.ISSS		1	0.3%	54.6%
HOSP.NAC.ROSALES		6	1.9%	56.5%
HOSPEDAJE		3	0.9%	57.4%
HOSPITAL MILITAR		1	0.3%	57.7%
HOTEL		1	0.3%	58.0%
LUGAR NO ESPECIFICADO		4	1.2%	59.3%
OTRO HOSP ISSS		2	0.6%	59.9%
OTRO HOSP NACIONAL		46	14.2%	74.1%
OTRO LUGAR		1	0.3%	74.4%
OTRO NEGOCIO		2	0.6%	75.0%
OTRO VEHICULO		2	0.6%	75.6%
PARQUEO		2	0.6%	76.2%
PASAJE DE COLONIA		4	1.2%	77.5%
PLAYA		1	0.3%	77.8%

PREDIO BALDIO		9	2.8%	80.6%
QUEBRADA		1	0.3%	80.9%
RIO		13	4.0%	84.9%
SEDE DEL I.M.L.		1	0.3%	85.2%
SUB SEDE I.M.L		3	0.9%	86.1%
TALLER		2	0.6%	86.7%
TERRENO		16	4.9%	91.7%
TIENDA		3	0.9%	92.6%
VIA PUBLICA		24	7.4%	100.0%
-----+-----				
Total		324	100.0%	

**FRECUENCIA DE HOMICIDIOS SEGÚN  
AREA GEOGRAFICA DE LEVANTAMIENTO**

PROCEMURIO		Frec	Porcent	Acum
ND		2	0.6%	0.6%
R		155	47.8%	48.5%
U		167	51.5%	100.0%
-----+-----				
Total		324	100.0%	

**FRECUENCIA DE HOMICIDIOS POR DIA  
Y MES DE LEVANTAMIENTO**

ENERO (38) , FEBRERO (22) , MARZO (31) , ABRIL (22) , MAYO (30) , JUNIO (35) ,  
JULIO (25) , AGOSTO (31) , SEPTIEMBRE (24) , OCTUBRE (26) , NOVIEMBRE (24)  
Y DICIEMBRE (16) .

**FRECUENCIA DE HOMICIDIOS SEGÚN  
DIA DE LEVANTAMIENTO**

NOMBDIALEV		Frec	Porcent	Acum
DOMINGO		53	16.4%	16.4%
JUEVES		38	11.7%	28.1%
LUNES		54	16.7%	44.8%
MARTES		34	10.5%	55.2%
MIERCOLES		43	13.3%	68.5%
SABADO		56	17.3%	85.8%
VIERNES		46	14.2%	100.0%
-----+-----				
Total		324	100.0%	

**FRECUENCIA DE HOMICIDIOS SEGÚN RANGO  
DE HORA DE LEVANTAMIENTO**

RANHORALEV		Frec	Porcent	Acum
0 - 5:59 HORAS		47	14.5%	14.5%
12: - 17:59 HORAS		84	25.9%	40.4%
18 - 23:59 HORAS		93	28.7%	69.1%
6 - 11:59 HORAS		88	27.2%	96.3%
NO DATOS		12	3.7%	100.0%
-----+-----				
Total		324	100.0%	

**FRECUENCIA DE HOMICIDIOS SEGÚN MUNICIPIO****DONDE OCURRIÓ LA AGRESIÓN**

<u>MPIOOCUHE</u>	<u>Frec</u>	<u>Porcent</u>	<u>Acum</u>
ACAJUTLA	31	9.6%	9.6%
ARMENIA	48	14.8%	24.4%
CALUCO	2	0.6%	25.0%
CUISNAHUAT	1	0.3%	25.3%
IZALCO	23	7.1%	32.4%
JUAYUA	14	4.3%	36.7%
NAHUIZALCO	37	11.4%	48.1%
NAHULINGO	22	6.8%	54.9%
S ANTONIO DEL MONTE	27	8.3%	63.3%
SALCOATITAN	2	0.6%	63.9%
SAN JULIAN	6	1.9%	65.7%
SANTO DOMINGO GUZMAN	3	0.9%	66.7%
SONSONATE	92	28.4%	95.1%
SONZACATE	13	4.0%	99.1%
STA CATARINA MASAHUAT	2	0.6%	99.7%
STA ISABEL ISHUATAN	1	0.3%	100.0%
Total	324	100.0%	

**FRECUENCIA DE HOMICIDIOS SEGÚN AREA****GEOGRAFICA DONDE OCURRIÓ LA AGRESIÓN**

<u>PROCEOCUHE</u>	<u>Frec</u>	<u>Porcent</u>	<u>Acum</u>
ND	9	2.8%	2.8%
R	178	54.9%	57.7%
U	137	42.3%	100.0%
Total	324	100.0%	

**FRECUENCIA DE HOMICIDIOS SEGÚN LUGAR DE AGRESIÓN**

<u>Frec</u>	<u>Porcent</u>	<u>Acum</u>
BARRANCO	2	0.6%
CAFETAL	2	0.6%
CALLE	126	38.9%
CANCHA DE FUTBOL	3	0.9%
CARRETERA	24	7.4%
CASA CONOCIDA	2	0.6%
CASA PROPIA	10	3.1%
CEMENTERIO	2	0.6%
CENTRO COMERCIAL	1	0.3%
CERVECERIA	3	0.9%
EXPENDIO DE LICOR	1	0.3%
FINCA	8	2.5%
HACIENDA	20	6.2%
HOSPEDAJE	3	0.9%
HOTEL	2	0.6%
LUGAR NO ESPECIFICADO	23	7.1%
NO DATOS	3	0.9%
OTRO LUGAR	1	0.3%
OTRO NEGOCIO	3	0.9%
OTRO VEHICULO	2	0.6%
PARQUEO	1	0.3%
PASAJE DE COLONIA	5	1.5%
PLAYA	1	0.3%

PREDIO BALDIO		10	3.1%	79.6%
QUEBRADA		1	0.3%	79.9%
RIO		13	4.0%	84.0%
TALLER		3	0.9%	84.9%
TERRENO		17	5.2%	90.1%
TIENDA		3	0.9%	91.0%
VIA PUBLICA		29	9.0%	100.0%
-----+-----				
Total		324	100.0%	

### FRECUENCIA DE HOMICIDIOS SEGÚN FECHA DE AGRESION

ENERO (39), FEBRERO (24), MARZO (29), ABRIL (24), MAYO (28), JUNIO (36), JULIO (26), AGOSTO (28), SEPTIEMBRE (25), OCTUBRE (25), NOVIEMBRE (25) Y DICIEMBRE (15).

### FRECUENCIA DE HOMICIDIOS SEGÚN DIA DE AGRESION

NOMB DIA OCU		Frec	Porcent	Acum
-----+-----				
DOMINGO		53	16.4%	16.4%
JUEVES		41	12.7%	29.0%
LUNES		46	14.2%	43.2%
MARTES		30	9.3%	52.5%
MIERCOLES		39	12.0%	64.5%
SABADO		62	19.1%	83.6%
VIERNES		53	16.4%	100.0%
-----+-----				
Total		324	100.0%	

### FRECUENCIA DE HOMICIDIOS SEGÚN RANGO DE HORA EN QUE OCURRIO LA AGRESION

RAN HORA OCU		Frec	Porcent	Acum
-----+-----				
0 - 5:59 HORAS		34	38.1%	38.1%
12: - 17:59 HORAS		49	14.6%	57.1%
18 - 23:59 HORAS		81	24.3%	81.3%
6 - 11:59 HORAS		55	16.0%	99.6%
NO DATOS		105		
-----+-----				
Total		324	100.0%	

### FRECUENCIA DE HOMICIDIOS SEGÚN TIPO DE VIOLENCIA COMUN

TIPO VIO COM		Frec	Porcent	Acum
-----+-----				
DELINCUENCIA COMUN		176	54.3%	54.3%
ENEMISTAD		4	1.2%	55.6%
MARAS		52	16.0%	71.6%
NO SE SABE		88	27.2%	98.8%
RIÑAS		3	0.9%	99.7%
VIOLENCIA INTRAFAMI		1	0.3%	100.0%
-----+-----				
Total		324	100.0%	

### AGRESOR EN CASO DE VIOLENCIA INTRAFAMILIAR

TIPO VIO INT		Frec	Porcent	Acum
-----+-----				
PADRE		1	100.0%	100.0%
-----+-----				
Total		1	100.0%	

**FRECUENCIA DE HOMICIDIOS SEGÚN TIPO DE ARMA  
O PROCEDIMIENTO UTILIZADO**

TIPOARMA	Frec	Porcent	Acum
ARMA DE FUEGO	226	69.8%	69.8%
ASFIXIA X ESTRANGULACION	11	3.4%	73.1%
ASFIXIA X SOFOCACION	1	0.3%	73.5%
BLANCA SIN ESPECIFICAR	6	1.9%	75.3%
CAIDA PROVOCADA	1	0.3%	75.6%
CORTANTE	2	0.6%	76.2%
CORTOCONTUNDENTE	19	5.9%	82.1%
CORTOPUNZANTE	27	8.3%	90.4%
MANOS Y PIES	1	0.3%	90.7%
NO DATOS	2	0.6%	91.4%
OBJETO CONTUNDENTE	15	4.6%	96.0%
PUNZANTE	13	4.0%	100.0%
Total	324	100.0%	

**TABLA DE HOMICIDIOS POR SEXO DE VICTIMAS Y  
TIPO DE ARMA O PROCEDIMIENTO UTILIZADO**

TIPOARMA	F	M	Total
ARMA DE FUEGO	10	216	226
ASFIXIA X ESTRANGULACION	2	9	11
ASFIXIA X SOFOCACION	0	1	1
BLANCA SIN ESPECIFICAR	3	3	6
CAIDA PROVOCADA	0	1	1
CORTANTE	1	1	2
CORTOCONTUNDENTE	3	16	19
CORTOPUNZANTE	3	24	27
MANOS Y PIES	1	0	1
NO DATOS	2	0	2
OBJETO CONTUNDENTE	1	14	15
PUNZANTE	1	12	13
Total	27	297	324

**MUNICIPIO DE SONSONATE (92 HOMICIDIOS)**

**FRECUENCIA DE HOMICIDIOS POR COLONIAS**

COLONIA	Frec	Porcent	Acum
ANGELICA	1	4.2%	4.2%
BELEN	1	4.2%	8.3%
BUENOS AIRES	1	4.2%	12.5%
BUENOS AIRES II	1	4.2%	16.7%
EL BALSAMAR	1	4.2%	20.8%
ESCALANTE	1	4.2%	25.0%
INCLAN	1	4.2%	29.2%
JARDINES DE SONSONATE	1	4.2%	33.3%
LANDOVAR	1	4.2%	37.5%
LAS DELICIAS	1	4.2%	41.7%
LIZ JOSEFINA DEL CARMEN	1	4.2%	45.8%
RAFAEL CAMPO	1	4.2%	50.0%
SAN ANTONIO	2	8.3%	58.3%
SAN GENARO	4	16.7%	75.0%

SAN RAFAEL		1	4.2%	79.2%
SANTA MARTA		2	8.3%	87.5%
SENSUNAPAN II		2	8.3%	95.8%
VILLA LILIAN III		1	4.2%	100.0%
-----				
Total			24	100.0%

**COLONIAS DONDE OCURRIERON HOMICIDIOS, TIPO DE VIOLENCIA COMUN Y TIPO DE ARMA**

REC	COLONIA	TIPOVIOCOM	TIPOARMA
2839	ANGELICA	DELINCUENCIA COMUN	OBJETO CONTUNDENTE
2657	BELEN	NO SE SABE	ARMA DE FUEGO
2788	BUENOS AIRES	MARAS	ARMA DE FUEGO
2663	BUENOS AIRES II	DELINCUENCIA COMUN	ARMA DE FUEGO
2949	EL BALSAMAR	DELINCUENCIA COMUN	ARMA DE FUEGO
2524	ESCALANTE	DELINCUENCIA COMUN	ARMA DE FUEGO
2793	INCLAN	DELINCUENCIA COMUN	ARMA DE FUEGO
2463	JARDINES DE SONSONATE	DELINCUENCIA COMUN	ARMA DE FUEGO
2911	LANDOVAR	NO SE SABE	OBJETO CONTUNDENTE
2689	LAS DELICIAS	NO SE SABE	ARMA DE FUEGO
2678	LIZ JOSEFINA DEL CARMEN	DELINCUENCIA COMUN	ARMA DE FUEGO
2571	RAFAEL CAMPO	DELINCUENCIA COMUN	ARMA DE FUEGO
2564	SAN ANTONIO	DELINCUENCIA COMUN	ARMA DE FUEGO
2740	SAN ANTONIO	DELINCUENCIA COMUN	ARMA DE FUEGO
2732	SAN GENARO	DELINCUENCIA COMUN	ARMA DE FUEGO
2761	SAN GENARO	DELINCUENCIA COMUN	ARMA DE FUEGO
2902	SAN GENARO	DELINCUENCIA COMUN	CORTOPUNZANTE
3066	SAN GENARO	NO SE SABE	ARMA DE FUEGO
2493	SAN RAFAEL	MARAS	ARMA DE FUEGO
2385	SANTA MARTA	NO SE SABE	ARMA DE FUEGO
2739	SANTA MARTA	DELINCUENCIA COMUN	ARMA DE FUEGO
2494	SENSUNAPAN II	DELINCUENCIA COMUN	ARMA DE FUEGO
2573	SENSUNAPAN II	NO SE SABE	ARMA DE FUEGO
2691	VILLA LILIAN III	NO SE SABE	ARMA DE FUEGO

**COLONIAS CON 2 O MAS HOMICIDIOS**

**COLONIA SAN GENARO (4)**

REC DIRECCION

2732 CALLE PRINCIPAL, FRENTE A CASA # 33.  
 2761 RIO JULUPE, FINAL 5a CALLE  
 3066 FINAL 1a AVENIDA NORTE  
 2902 2a CALLE CASA # 489

**COLONIA SAN ANTONIO (2)**

REC DIRECCION

2564 10a CALLE PONIENTE, ENTRE 5a Y 7a AVENIDA SUR.  
 2740 5a AVENIDA SUR ENTRE 8a Y 10a CALLE PONIENTE.

**COLONIA SANTA MARTA (2)**

REC DIRECCION

2739 FRENTE A CASA # 18 4a CALLE  
 2385 INTERSECCION DE 28 AVENIDA NORTE Y 5a CALLE ORIENTE

**COLONIA SENSUNAPAN II (2)**

REC DIRECCION

2573 FINAL 6a AVENIDA SUR, FRENTE A ACCESO # 2  
 2494 PASAJE # 7 FRENTE A CASA # 35

**FRECUENCIA DE HOMICIDIOS POR BARRIOS**

BARRIO	Frec	Porcent	Acum
EL ANGEL	3	21.4%	21.4%
EL CENTRO	1	7.1%	28.6%
EL PILAR	4	28.6%	57.1%
MEJICANOS	3	21.4%	78.6%
SAN FRANCISCO	1	7.1%	85.7%
VERACRUZ	2	14.3%	100.0%
Total	14	100.0%	

**BARRIOS DONDE OCURRIERON HOMICIDIOS, TIPO DE VIOLENCIA COMUN Y TIPO DE ARMA**

REC	BARRIO	TIPOVIOCOM	TIPOARMA
2646	EL ANGEL	MARAS	ARMA DE FUEGO
2651	EL ANGEL	MARAS	ARMA DE FUEGO
2786	EL ANGEL	DELINCUENCIA COMUN	ARMA DE FUEGO
2841	EL CENTRO	MARAS	ARMA DE FUEGO
2675	EL PILAR	MARAS	ARMA DE FUEGO
2890	EL PILAR	ENEMISTAD	ARMA DE FUEGO
2891	EL PILAR	ENEMISTAD	ARMA DE FUEGO
2892	EL PILAR	ENEMISTAD	ARMA DE FUEGO
2966	MEJICANOS	DELINCUENCIA COMUN	ARMA DE FUEGO
3057	MEJICANOS	NO SE SABE	ARMA DE FUEGO
8004	MEJICANOS	NO SE SABE	ARMA DE FUEGO
2386	SAN FRANCISCO	DELINCUENCIA COMUN	PUNZANTE
2444	VERACRUZ	DELINCUENCIA COMUN	CORTOPUNZANTE
2477	VERACRUZ	DELINCUENCIA COMUN	ARMA DE FUEGO

**BARRIOS CON 2 O MAS HOMICIDIOS****BARRIO EL PILAR (4)**

REC	DIRECCION
2890	COLONIA CAMPOAMOR FINAL 5a AVENIDA NORTE # 6 Y CALLE EL PILAR
2892	COLONIA CAMPOAMOR FINAL 5a AVENIDA NORTE # 6 Y CALLE EL PILAR
2675	INTERIOR DE CASA #5-7, 5a CALLE PONIENTE.
2891	COLONIA CAMPOAMOR FINAL 5a AVENIDA NORTE # 6 Y CALLE EL PILAR

**BARRIO EL ANGEL (3)**

REC	DIRECCION
2651	FRENTE A BILLARES EL TURCO, CALLE ALBERTO MASFERRER ORIENTE
2786	3a CALLE ORIENTE, NEGOCIO CONOCIDO COMO OTRO ROLLO
2646	CERVECERIA CALUA

**BARRIO MEJICANOS (3)**

REC	DIRECCION
2966	AVENIDA MORAZAN Y 11 <sup>a</sup> CALLE PONIENTE
3057	AVENIDA FLAVIAN MUCCI NORTE Y 11 <sup>a</sup> CALLE ORIENTE
8004	AVENIDA MORAZAN

**BARRIO VERACRUZ (2)**

REC	DIRECCION
2444	EN CANALETA A 50 MTS DE FABRICA DE HIELO CANVI FINAL 2a AVENIDA
2477	CENTRO NOCTURNO GARIBALDI EN COLONIA SAN ANTONIO

**FRECUENCIA DE HOMICIDIOS POR CANTONES**

CANTON	Frec	Porcent	Acum
CIQUIHUAT	1	3.7%	3.7%
CONACASTE HERRADO	2	7.4%	11.1%
EL PUENTE	1	3.7%	14.8%
LA ENSENADA	1	3.7%	18.5%
LAS DELICIAS	2	7.4%	25.9%
LAS TABLAS	4	14.8%	40.7%
LOMA DEL MUERTO	2	7.4%	48.1%
MIRAVALLE	3	11.1%	59.3%
SALINAS DE AYACACHAPA	2	7.4%	66.7%
SANTA EMILIA	7	25.9%	92.6%
TONALA	2	7.4%	100.0%
Total	27	100.0%	

**CANTONES DONDE OCURRIERON HOMICIDIOS, TIPO DE VIOLENCIA COMUN Y TIPO DE ARMA**

REC	CANTON	TIPOVIOCOM	TIPOARMA
2887	CIQUIHUAT	NO SE SABE	BLANCA SIN ESPEC.
2656	CONACASTE HERRADO	NO SE SABE	PUNZANTE
2809	CONACASTE HERRADO	DELINCUENCIA COMUN	ASF X ESTRANGULACION
2480	EL PUENTE	DELINCUENCIA COMUN	PUNZANTE
2513	LA ENSENADA	DELINCUENCIA COMUN	ARMA DE FUEGO
2389	LAS DELICIAS	DELINCUENCIA COMUN	ARMA DE FUEGO
2407	LAS DELICIAS	DELINCUENCIA COMUN	ARMA DE FUEGO
2377	LAS TABLAS	DELINCUENCIA COMUN	ARMA DE FUEGO
2670	LAS TABLAS	DELINCUENCIA COMUN	CORTOCONTUNDENTE
2947	LAS TABLAS	NO SE SABE	ARMA DE FUEGO
2960	LAS TABLAS	DELINCUENCIA COMUN	CORTOCONTUNDENTE
2644	LOMA DEL MUERTO	NO SE SABE	CORTOCONTUNDENTE
2754	LOMA DEL MUERTO	DELINCUENCIA COMUN	ARMA DE FUEGO
2508	MIRAVALLE	DELINCUENCIA COMUN	ARMA DE FUEGO
2854	MIRAVALLE	MARAS	CORTOCONTUNDENTE
2897	MIRAVALLE	MARAS	CORTANTE
2668	SALINAS DE AYACACHAPA	MARAS	CORTOCONTUNDENTE
2711	SALINAS DE AYACACHAPA	RIÑAS	CORTOCONTUNDENTE
2388	SANTA EMILIA	NO SE SABE	ARMA DE FUEGO
2516	SANTA EMILIA	NO SE SABE	CORTOCONTUNDENTE
2650	SANTA EMILIA	DELINCUENCIA COMUN	ARMA DE FUEGO
2714	SANTA EMILIA	MARAS	ARMA DE FUEGO
2794	SANTA EMILIA	NO SE SABE	ARMA DE FUEGO
2825	SANTA EMILIA	DELINCUENCIA COMUN	ARMA DE FUEGO
2962	SANTA EMILIA	DELINCUENCIA COMUN	OBJETO CONTUNDENTE
2725	TONALA	DELINCUENCIA COMUN	ARMA DE FUEGO
2832	TONALA	DELINCUENCIA COMUN	ARMA DE FUEGO

**CANTONES CON 2 O MAS HOMICIDIOS****CANTON SANTA EMILIA (7)**

REC	DIRECCION
2962	CARRETERA HACIA ACAJUTLA KM 72
2516	LOTIFICACION LAS MARGARITAS, 2ª CALLE PRINCIPAL
2794	RIBERAS DEL RIO SENSUNAPAN, CASERIO SIHUANANGO
2714	HACIENDA SAN FERNANDO PARQUEO GASOLINERA PUMA, KM 63 1/2, CARRET A ACAJUTLA LOTIFICACION SAN JUAN
2650	HACIENDA SANTA EMILIA EN INTERIOR DE CAÑAL TABLON # 1
2388	FRENTE A ENTRADA PRINCIPAL FAMILIA ARRUE

Dr. Fabio Molina Vaquerano

**CANTON LAS TABLAS (4)**

REC DIRECCION

-----

2377 CASERIO LA BARRANCA  
 2947 NO DATOS  
 2670 HACIENDA LA CASONA  
 2960 FRENTE A ESCUELA RURAL DEL CANTON

**CANTON MIRAVALLE (3)**

REC DIRECCION

-----

2854 RIO CHIMALAPA  
 2508 CASERIO EL JOCOTE  
 2897 CASERIO EL FLOR

**CANTON CONACASTE HERRADO (2)**

REC DIRECCION

-----

2656 CALLE A CANTON EL EDEN ZONA LAS MARGARITAS FRENTE A LOTE # 3  
 2809 CALLE PRINCIPAL A CANTON EL EDEN, ENTRE HACIENDA EL JOBO Y LA FINCONA

**CANTON LAS DELICIAS (2)**

REC DIRECCION

-----

2389 CALLE ANTIGUA A LA FINCONA Y CALLEJON TATOPA  
 2407 FRENTE A LOTE # 18, BLOCK "F", LOTIFICACION SAN ANDRES

**CANTON LOMA DEL MUERTO (2)**

REC DIRECCION

-----

2754 LOTIFICACION SAN FRANCISCO DE ASIS BLOCK "E" FRENTE LOTE # 4  
 2644 GRANJA TRES CRUCES

**CANTON SALINAS DE AYACACHAPA (2)**

REC DIRECCION

-----

2668 CONTIGUO A CANCHA DE FUTBOL, CASERIO LINDA VISTA  
 2711 CALLE A CUISNAHUAT

**CANTON TONALA (2)**

REC DIRECCION

-----

2832 COSTADO PONIENTE DE HACIENDA LA BOLSITA  
 2725 INTERIOR DE TABLON EL CASTAÑO, COOPERATIVA TONALA.

**DIRECCIONES DE HOMICIDIOS QUE NO OCURRIERON NI EN COLONIAS, NI BARRIOS, NI CANTONES (1 HOMICIDIO POR DIRECCION)**

REC DIRECCION

-----

KM 67 1/2, CARRETERA DE ACAJUTLA A SONSONATE, FRENTE A HACIENDA LAS DELICIAS FRENTE A CUNETA  
 2720 FRENTE A QUINTA CALIFORNIA, KM 67, CARRETERA SONSONATE-ACAJUTLA  
 2478 5ª AV NORTE COSTADO PONIENTE DEL HOSPITAL NACIONAL DE SONSONATE  
 2672 CALLEJON EL MODELO, TERMINAL VIEJA  
 2400 PASAJE # 2, POLIGONO C, LOTIFICACION SAN ANTONIO  
 2406 CARRETERA QUE CONDUCE DE ACAJUTLA A SONSONATE  
 2561 COSTADO NORTE DE TALLER MULTI EXPRESS, LOTIFICACION SAN FELIPE KM 67 CARRETERA SONSONATE-ACAJUTLA  
 2563 LOTIFICACION CANALES  
 2655 INTERIOR DE CEMENTERIO GENERAL DE SONSONATE  
 2778 HACIENDA EL JOBO, CALLE A CANTON CONACASTE HERRADO  
 2777 CARRETERA QUE DE ACAJUTLA CONDUCE A SONSONATE, KM. 62 1/2  
 2526 CALLE EL ANGEL, COSTADO NOR PONIENTE, IGLESIA EL ANGEL  
 2669 LOTIFICACION SAN LUIS LA CAMPANA BLOCK 20 FRENTE A CASA # 5

2815 HACIENDA EL JOBO, CARRETERA SONSONATE HACIA ACAJUTLA, KM. 70  
2881 COSTADO ORIENTE DEL CEMENTERIO GENERAL

**DESCRIPCION DE ALGUNOS HECHOS VIOLENTOS**

REC	DESCHEVIOL
2962	ESTABA INGIRIENDO ALCOHOL Y FUE ATACADO
PNC	AL REALIZAR PERSECUCION DE SUJETO ARMADO ENCUESTRAN CADAVER
	DENTRO DE RIBERA DE RIO
2412	SE ENCUENTRA CADAVER EN BOLSA PLASTICA NEGRA
2720	DENTRO DE TAXI
2571	VIGILANTES LO MATARON
2513	MAS ARMA BLANCA
2890	INGERIA CERVEZAS EN TIENDA CUANDO LO ATACAN
2892	INGERIA CERVEZAS CON AMIGO CUANDO FUE ATACADO
2562	VIGILANTE AVISA A PNC QUE SE ENCUENTRA UN CADAVER DENTRO DE BOLSA
	AMARRADA CON CHONGA
2656	ESTABA DENTRO DE BOLSA PLASTICA
2778	FUE ENCONTRADO DENTRO DE SEQUIA, DENTRO DE SACO DE YUTE Y BOLSA PLASTICA
	NEGRA ATADO DE PIES Y MANOS
4317	ENCONTRADO EN VIA PUBLICA INCONCIENTE CON MULTIPLES TRAUMAS
6438	REFERIDO DE HOSP. SONSONATE
2777	EL DIA 01 DE AGOSTO FUE ENCONTRADO DENTRO DE PLASTICO, ENVUELTO EN BOLSAS
	PLASTICAS Y TIRADO A ORILLA DE CUNETAS
2652	SE LE EFECTUO CESAREA A LA MADRE CHOCADA POR HERIDA POR ARMA DE FUEGO, SE
	INTENTO SALVAR A LA NIÑA DE 36 SEMANAS PERO NO FUE POSIBLE
2881	MAS ARMA PUNZANTE
2711	FUE ESTRANGULADO TAMBIEN
2960	DEGOLLADO
2891	INGERIA CERVEZAS CON AMIGOS CUANDO ES ATACADO

**MUNICIPIO DE ARMENIA (48 HOMICIDIOS)****FRECUENCIA DE HOMICIDIOS POR COLONIAS**

COLONIA	Frec	Porcent	Acum
ALICIA	1	5.3%	5.3%
DIVINA PROVIDENCIA	1	5.3%	10.5%
LAS ARCAS	2	10.5%	21.1%
LAS FLORES	1	5.3%	26.3%
LOS ANGELES	2	10.5%	36.8%
LOS PORTALITOS	1	5.3%	42.1%
SAN ANTONIO	3	15.8%	57.9%
SAN DAMIAN	5	26.3%	84.2%
SAN FERNANDO II	1	5.3%	89.5%
SAN MARTIN	1	5.3%	94.7%
SANTA EUGENIA	1	5.3%	100.0%
-----			
Total	19	100.0%	

**COLONIAS DONDE OCURRIERON HOMICIDIOS, TIPO DE VIOLENCIA COMUN Y TIPO DE ARMA**

REC	COLONIA	TIPOVIOCOM	TIPOARMA
2944	ALICIA	NO SE SABE	ARMA DE FUEGO
2649	DIVINA PROVIDENCIA	DELINCUENCIA COMUN	ARMA DE FUEGO
2404	LAS ARCAS	MARAS	ARMA DE FUEGO
3061	LAS ARCAS	NO SE SABE	ARMA DE FUEGO
2964	LAS FLORES	DELINCUENCIA COMUN	ARMA DE FUEGO
2792	LOS ANGELES	DELINCUENCIA COMUN	ARMA DE FUEGO
2905	LOS ANGELES	MARAS	ARMA DE FUEGO
2957	LOS PORTALITOS	DELINCUENCIA COMUN	ARMA DE FUEGO
2572	SAN ANTONIO	NO SE SABE	ARMA DE FUEGO
2684	SAN ANTONIO	DELINCUENCIA COMUN	ARMA DE FUEGO
2744	SAN ANTONIO	MARAS	ARMA DE FUEGO
2395	SAN DAMIAN	DELINCUENCIA COMUN	ARMA DE FUEGO

2398	SAN DAMIAN	DELINCUENCIA COMUN	CORTOCONTUNDENTE
2883	SAN DAMIAN	NO SE SABE	ARMA DE FUEGO
2893	SAN DAMIAN	DELINCUENCIA COMUN	ARMA DE FUEGO
2898	SAN DAMIAN	DELINCUENCIA COMUN	ARMA DE FUEGO
2411	SAN FERNANDO II	DELINCUENCIA COMUN	ARMA DE FUEGO
3059	SAN MARTIN	NO SE SABE	ARMA DE FUEGO
2830	SANTA EUGENIA	DELINCUENCIA COMUN	ARMA DE FUEGO

**COLONIAS CON 2 O MAS HOMICIDIOS****COLONIA SAN DAMIAN (5)**

REC DIRECCION

-----

2898 III ETAPA  
 2398 POLIGONO NUEVO, FRENTE A LOTE # 8  
 2395 POLIGONO NUEVE, CASA SIN N°  
 2883 FRENTE A PORTON NORTE GRANJA BUENOS AIRES  
 2893 CALLE PRINCIPAL FRENTE A CASA # 9 POLIGONO # 30

**COLONIA SAN ANTONIO (3)**

REC DIRECCION

-----

2684 TERRENO DEL SEÑOR ANTONIO ZEPEDA  
 2572 CALLE PRINCIPAL AL INA KM-38 Y MEDIO CARRETERA HACIA SAN SALVADOR  
 2744 CALLE LA RONDA FRENTE A LOTE SIN N°

**COLONIA LAS ARCAS (2)**

REC DIRECCION

-----

2404 CALLE PRINCIPAL, FRENTE A CASA # 2  
 3061 CALLE PRINCIPAL POLIGONO # 9 FRENTE A CASA # 24

**COLONIA LOS ANGELES (2)**

REC DIRECCION

-----

2905 NO DATOS  
 2792 POLIGONO "B", LOTE NUMERO 8, TALLER DE ENDEREZADO Y PINTURA

**FRECUENCIA DE HOMICIDIOS POR BARRIOS**

BARRIO	Frec	Porcent	Acum
LA CRUZ	1	14.3%	14.3%
NUEVO	2	28.6%	42.9%
SAN JUAN	2	28.6%	71.4%
SAN SEBASTIAN	1	14.3%	85.7%
SANTA TERESA	1	14.3%	100.0%
-----			
Total	7	100.0%	

**BARRIOS DONDE OCURRIERON HOMICIDIOS, TIPO DE VIOLENCIA COMUN Y TIPO DE ARMA**

REC	BARRIO	TIPOVIOCOM	TIPOARMA
2955	LA CRUZ	DELINCUENCIA COMUN	ARMA DE FUEGO
2402	NUEVO	DELINCUENCIA COMUN	ARMA DE FUEGO
2648	NUEVO	MARAS	ARMA DE FUEGO
191	SAN JUAN	NO SE SABE	ARMA DE FUEGO
2664	SAN JUAN	DELINCUENCIA COMUN	ARMA DE FUEGO
2756	SAN SEBASTIAN	NO SE SABE	ARMA DE FUEGO
2800	SANTA TERESA	MARAS	ARMA DE FUEGO

**BARRIOS CON 2 O MAS HOMICIDIOS****BARRIO NUEVO (2)**

REC DIRECCION

-----

2648 6a CALLE PONIENTE Y 1a AVENIDA SUR FRENTE A CASA # 12-3  
 2402 FINAL 4a CALLE PONIENTE

**BARRIO SAN JUAN (2)**

REC DIRECCION

2664 FRENTE A COCO COMIDA  
191 6a AVENIDA SUR.

**FRECUENCIA DE HOMICIDIOS POR CANTONES**

CANTON	Frec	Porcent	Acum
AZACUALPA	1	6.7%	6.7%
COPAPAYO	1	6.7%	13.3%
EL ROSARIO	2	13.3%	26.7%
EL SHUSCO ROSARIO	1	6.7%	33.3%
LAS CRUCES	1	6.7%	40.0%
TRES CEIBAS	9	60.0%	100.0%
Total	15	100.0%	

**CANTONES DONDE OCURRIERON HOMICIDIOS, TIPO DE VIOLENCIA COMUN Y TIPO DE ARMA**

REC	CANTON	TIPOVIOCOM	TIPOARMA
2804	AZACUALPA	DELINCUENCIA COMUN	ARMA DE FUEGO
2781	COPAPAYO	DELINCUENCIA COMUN	ARMA DE FUEGO
2969	EL ROSARIO	NO SE SABE	ARMA DE FUEGO
2970	EL ROSARIO	NO SE SABE	ARMA DE FUEGO
2511	EL SHUSCO ROSARIO	DELINCUENCIA COMUN	CORTOPUNZANTE
2575	LAS CRUCES	NO SE SABE	ARMA DE FUEGO
2378	TRES CEIBAS	RIÑAS	ARMA DE FUEGO
2710	TRES CEIBAS	DELINCUENCIA COMUN	ARMA DE FUEGO
2757	TRES CEIBAS	NO SE SABE	ARMA DE FUEGO
2780	TRES CEIBAS	DELINCUENCIA COMUN	ARMA DE FUEGO
2813	TRES CEIBAS	DELINCUENCIA COMUN	ARMA DE FUEGO
2824	TRES CEIBAS	MARAS	ARMA DE FUEGO
2963	TRES CEIBAS	DELINCUENCIA COMUN	ARMA DE FUEGO
3056	TRES CEIBAS	NO SE SABE	ARMA DE FUEGO
3060	TRES CEIBAS	NO SE SABE	ARMA DE FUEGO

**CANTONES CON 2 O MAS HOMICIDIOS****CANTON TRES CEIBAS (9)**

REC DIRECCION

2378 CASERIO TRES CEIBAS  
2963 HACIENDA COPAPAYO FTE CASA SR ATILANO ZEPEDA  
2813 CALLE RUSTICA CONOCIDA COMO LA TEJERA, 1ª ZONA KM 361/2  
3056 NO DATOS  
2780 HACIENDA LA PENULTIMA. CALLE PRINCIPAL  
2824 LADRILLERA DE SRA PETRONA ESPERANZA MAYEN, CASERIO EL GUAJE  
2757 FTE LOTE # 14 CALLE PRINCIPAL POLIGONO B, COLONIA LOS GIRASOLES  
3060 CASERIO BELLA VISTA  
2710 CONTIGUO AL LOTE #14, CALLE CENTRAL, COLONIA VILLA VISTA

**CANTON EL ROSARIO (2)**

REC DIRECCION

2969 EN CAFETALES DE FINCA SILVANIA  
2970 INTERIOR DE FINCA SILVANIA

**DIRECCION DE HOMICIDIOS QUE NO OCURRIERON NI EN COLONIAS, NI BARRIOS, NI CANTONES (1 HOMICIDIO POR DIRECCION)**

REC DIRECCION

3049 FINAL AVENIDA 9 DE SEPTIEMBRE, CONTIGUO A COLEGIO WALTER GUERRA  
2961 CALLE ARTURO ARAUJO CONTIGUO A TELECOM  
2827 COSTADO PONIENTE CANCHA CC LA PLANADA, EN LIMITE DE COLONIA  
2383 FINAL 4a AV SUR Y 2a CALLE ORIENTE, CASA # 22  
2410 COLONIA SAN DAMIAN, QUEBRADA TUTUNILCO.

**DESCRIPCION DE ALGUNOS HECHOS VIOLENTOS**

REC	DESCHEVIOL
2383	TENIA EN ABDOMEN FETO DE 20 SEMANAS
2905	PERSEGUIDO POR MARAS CONTRARIAS Y LO MATAN
2955	SUJETO DESCONOCIDO LO ATACA CON ARMA DE FUEGO
2781	MAS ARMA BLANCA

**MUNICIPIO DE NAHUIZALCO (37 HOMICIDIOS)****FRECUENCIA DE HOMICIDIOS POR COLONIAS**

COLONIA	Frec	Porcent	Acum
ALTOS DEL RIO	1	50.0%	50.0%
MILAGROSA	1	50.0%	100.0%
Total	2	100.0%	

**COLONIAS DONDE OCURRIERON HOMICIDIOS, TIPO DE VIOLENCIA COMUN Y TIPO DE ARMA**

REC	COLONIA	TIPOVIOCOM	TIPOARMA
2945	ALTOS DEL RIO	DELINCUENCIA COMUN	ARMA DE FUEGO
2726	MILAGROSA	DELINCUENCIA COMUN	ARMA DE FUEGO

**FRECUENCIA DE HOMICIDIOS POR BARRIOS**

BARRIO	Frec	Porcent	Acum
EL CALVARIO	2	28.6%	28.6%
SAN JUAN	1	14.3%	42.9%
TRINIDAD	4	57.1%	100.0%
Total	7	100.0%	

**BARRIOS DONDE OCURRIERON HOMICIDIOS, TIPO DE VIOLENCIA COMUN Y TIPO DE ARMA**

REC	BARRIO	TIPOVIOCOM	TIPOARMA
2455	EL CALVARIO	MARAS	ARMA DE FUEGO
2491	EL CALVARIO	DELINCUENCIA COMUN	ARMA DE FUEGO
2853	SAN JUAN	DELINCUENCIA COMUN	ARMA DE FUEGO
2836	TRINIDAD	DELINCUENCIA COMUN	OBJETO CONTUNDENTE
2894	TRINIDAD	MARAS	CORTOCONTUNDENTE
2901	TRINIDAD	MARAS	CORTOCONTUNDENTE
2910	TRINIDAD	MARAS	CORTOCONTUNDENTE

**BARRIOS CON 2 O MAS HOMICIDIOS****BARRIO TRINIDAD (4)**

REC	DIRECCION
2836	5a AVENIDA NORTE, INTERSECCION CALLE AL CEMENTERIO
2894	CALLE TESHICA
2901	CALLE TESHICA
2910	CALLE TESHICA

**BARRIO EL CALVARIO (2)**

REC	DIRECCION
2491	FINAL 5a AVENIDA SUR
2455	6a CALLE PONIENTE Y 1a AVENIDA SUR

**FRECUENCIA DE HOMICIDIOS POR CANTONES**

CANTON	Frec	Porcent	Acum
ANAL ABAJO	2	8.3%	8.3%
ANAL ARRIBA	1	4.2%	12.5%
EL CANELO	5	20.8%	33.3%
EL CARRIZAL	4	16.7%	50.0%
EL CERRITO	6	25.0%	75.0%
GUACAMAYA	1	4.2%	79.2%
PUSHTAN	1	4.2%	83.3%
SABANA GRANDE	1	4.2%	87.5%
SABANA SAN JUAN ARRIBA	1	4.2%	91.7%
SISIMITEPEC	1	4.2%	95.8%
TAJCUILUJLAN	1	4.2%	100.0%
Total	24	100.0%	

**CANTONES DONDE OCURRIERON HOMICIDIOS, TIPO DE VIOLENCIA COMUN Y TIPO DE ARMA**

REC	CANTON	TIPOVIOCOM	TIPOARMA
2381	ANAL ABAJO	DELINCUENCIA COMUN	CORTOCONTUNDENTE
2394	ANAL ABAJO	DELINCUENCIA COMUN	ARMA DE FUEGO
2759	ANAL ARRIBA	NO SE SABE	CORTOCONTUNDENTE
2448	EL CANELO	DELINCUENCIA COMUN	ARMA DE FUEGO
2449	EL CANELO	DELINCUENCIA COMUN	ARMA DE FUEGO
2450	EL CANELO	DELINCUENCIA COMUN	ARMA DE FUEGO
2882	EL CANELO	DELINCUENCIA COMUN	ARMA DE FUEGO
2953	EL CANELO	MARAS	ARMA DE FUEGO
2399	EL CARRIZAL	DELINCUENCIA COMUN	ARMA DE FUEGO
2476	EL CARRIZAL	DELINCUENCIA COMUN	ARMA DE FUEGO
2488	EL CARRIZAL	DELINCUENCIA COMUN	ARMA DE FUEGO
2712	EL CARRIZAL	DELINCUENCIA COMUN	CORTOPUNZANTE
2380	EL CERRITO	DELINCUENCIA COMUN	ARMA DE FUEGO
2751	EL CERRITO	MARAS	ARMA DE FUEGO
2755	EL CERRITO	MARAS	ARMA DE FUEGO
2771	EL CERRITO	MARAS	ARMA DE FUEGO
2829	EL CERRITO	DELINCUENCIA COMUN	ARMA DE FUEGO
3052	EL CERRITO	NO SE SABE	ARMA DE FUEGO
2834	GUACAMAYA	DELINCUENCIA COMUN	ARMA DE FUEGO
2505	PUSHTAN	DELINCUENCIA COMUN	CAIDA PROVOCADA
2517	SABANA GRANDE	DELINCUENCIA COMUN	CORTOCONTUNDENTE
798	SABANA SAN JUAN ARRIBA	DELINCUENCIA COMUN	ARMA DE FUEGO
2713	SISIMITEPEC	MARAS	ARMA DE FUEGO
2907	TAJCUILUJLAN	DELINCUENCIA COMUN	ARMA DE FUEGO

**CANTONES CON 2 O MAS HOMICIDIOS****CANTON EL CERRITO (6)**

REC	DIRECCION
2380	KM. 71 CARRETERA QUE DE SONSONATE CONDUCE A NAHUIZALCO, CASERIO EL TEMPISQUE
2751	CALLE LAS FLORES # 8 LOTIFICACION SAN FERNANDO
2771	CALLE LAS FLORES # 8 LOTIFICACION SAN FERNANDO
3052	COLONIA LA MONTAÑITA
2755	FRENTE TIENDA ROSITA CARRETERA NAHUIZALCO-SONSONATE KM 70
2829	KM 69, CARRETERA SONSONATE-NAHUIZALCO, ENTRADA LOTIFICACION LAS DELICIAS

**CANTON EL CANELO (5)**

REC	DIRECCION
2449	CASERIO LOS RANCHOS

2450 CASERIO LOS RANCHOS  
 2448 CASERIO LOS RANCHOS  
 2882 INTERIOR DE FINCA SAN FRANCISCO  
 2953 LOTIFICACION SAN FRANCISCO EN CALLE PRINCIPAL

**CANTON EL CARRIZAL (4)**

REC DIRECCION

-----  
 2712 QUEBRADA SAN LUIS LAS FLORES  
 2476 CALLE PRINCIPAL, ZONA BAJA FRENTE PROPIEDAD SR LEONARDO HERNANDEZ G  
 2488 ZONA BAJA  
 2399 FRENTE TIENDA PROPIEDAD DE MARIA ZACAPA, CALLE PPAL EL CARRIZAL ABAJO

**CANTON ANAL ABAJO (2)**

REC DIRECCION

-----  
 2394 CASERIO LOS MIRONES  
 2381 HACIENDA SAN MAURICIO

**DIRECCION DE HOMICIDIOS QUE NO OCURRIERON NI EN COLONIAS, NI BARRIOS, NI CANTONES (1 HOMICIDIO POR DIRECCION)**

REC DIRECCION

-----  
 2886 AUTO HOTEL LOS ALTOS EN HABITACION # 2 CARRETERA SONSONATE-NAHUIZALCO  
 2379 POR TELECOM

**DESCRIPCION DE ALGUNOS HECHOS VIOLENTOS**

REC DESCHEVIOL

-----  
 2450 POR ROBARLES PORQUE HABIAN RECIBIDO DINERO, MAS ARMA BLANCA  
 2894 DEGOLLADO CON ARMA BLANCA POR 3 SUJETOS DE NEGRO  
 2901 DEGOLLADO POR 3 SUJETOS VESTIDOS DE NEGRO  
 2910 LOS SACAN DE SUS CASAS INDIVIDUOS DE NEGRO

**MUNICIPIO DE ACAJUTLA (31 HOMICIDIOS)****FRECUENCIA DE HOMICIDIOS POR COLONIAS**

COLONIA	Frec	Porcent	Acum
ACAXUAL IV	1	12.5%	12.5%
EL MILAGRO	1	12.5%	25.0%
LINDA VISTA	1	12.5%	37.5%
LOS LAURELES	3	37.5%	75.0%
LUE	1	12.5%	87.5%
SAN JULIAN	1	12.5%	100.0%
Total	8	100.0%	

**COLONIAS DONDE OCURRIERON HOMICIDIOS, TIPO DE VIOLENCIA COMUN Y TIPO DE ARMA**

REC	COLONIA	TIPOVIOCOM	TIPOARMA
2665	ACAXUAL IV	NO SE SABE	ASF X ESTRANGULACION
3050	EL MILAGRO	NO SE SABE	CORTOPUNZANTE
2737	LINDA VISTA	NO SE SABE	ARMA DE FUEGO
2899	LOS LAURELES	DELINCUENCIA COMUN	CORTOPUNZANTE
3053	LOS LAURELES	NO SE SABE	BLANCA SIN ESPEC.
3054	LOS LAURELES	NO SE SABE	BLANCA SIN ESPEC.
2835	LUE	DELINCUENCIA COMUN	ARMA DE FUEGO
2743	SAN JULIAN	DELINCUENCIA COMUN	ARMA DE FUEGO

**COLONIAS CON 2 O MAS HOMICIDIOS****COLONIA LOS LAURELES (3)**

REC DIRECCION

-----

3054 1a CALLE COLONIA LOS LAURELES, HOSPEDAJE EL TABLAZO  
 2899 HOSPEDAJE EL TABLAZO EN 1a CALLE PRINCIPAL  
 3053 1a CALLE, HOSPEDAJE EL TABLAZO

**FRECUENCIA DE HOMICIDIOS POR BARRIOS**

BARRIO	Frec	Porcent	Acum
LAS ATARRAYAS	1	50.0%	50.0%
LAS PEÑAS	1	50.0%	100.0%
Total	2	100.0%	

**BARRIOS DONDE OCURRIERON HOMICIDIOS, TIPO DE VIOLENCIA COMUN Y TIPO DE ARMA**

REC	BARRIO	TIPOVIOCOM	TIPOARMA
2673	LAS ATARRAYAS	MARAS	ARMA DE FUEGO
2908	LAS PEÑAS	MARAS	CORTOPUNZANTE

**FRECUENCIA DE HOMICIDIOS POR CANTONES**

CANTON	Frec	Porcent	Acum
EL SUNZA	1	6.7%	6.7%
METALIO	6	40.0%	46.7%
MORRO GRANDE ABAJO	1	6.7%	53.3%
SAN JULIAN	5	33.3%	86.7%
SAN PEDRO BELEN	2	13.3%	100.0%
Total	15	100.0%	

**CANTONES DONDE OCURRIERON HOMICIDIOS, TIPO DE VIOLENCIA COMUN Y TIPO DE ARMA**

REC	CANTON	TIPOVIOCOM	TIPOARMA
2495	EL SUNZA	DELINCUENCIA COMUN	ARMA DE FUEGO
2500	METALIO	DELINCUENCIA COMUN	CORTOPUNZANTE
2660	METALIO	NO SE SABE	ARMA DE FUEGO
2847	METALIO	DELINCUENCIA COMUN	ARMA DE FUEGO
2967	METALIO	NO SE SABE	BLANCA SIN ESPEC.
3048	METALIO	NO SE SABE	ARMA DE FUEGO
3062	METALIO	NO SE SABE	ARMA DE FUEGO
2403	MORRO GRANDE ABAJO	DELINCUENCIA COMUN	ARMA DE FUEGO
2645	SAN JULIAN	NO SE SABE	ARMA DE FUEGO
2742	SAN JULIAN	DELINCUENCIA COMUN	ARMA DE FUEGO
2851	SAN JULIAN	DELINCUENCIA COMUN	OBJETO CONTUNDENTE
2885	SAN JULIAN	NO SE SABE	ARMA DE FUEGO
2968	SAN JULIAN	NO SE SABE	ASF X ESTRANGULACION
2502	SAN PEDRO BELEN	DELINCUENCIA COMUN	ARMA DE FUEGO
2503	SAN PEDRO BELEN	DELINCUENCIA COMUN	ARMA DE FUEGO

**CANTONES CON 2 O MAS HOMICIDIOS****CANTON METALIO (6)**

REC DIRECCION

-----

2660 SOLAR # 35 PROPIEDAD DEL SR JOSE AMAYA CRUZ, CASERIO BUENOS AIRES  
 2967 CASERIO VALLE NUEVO  
 3048 CASERIO EL CAULOTE  
 3062 INTERIOR CENTRO NOCTURNO EL TENAMPA, COLONIA SAN JOSE

2847 CASERIO AGUA ZARCA  
2500 CASERIO EL AMATAL

**CANTON SAN JULIAN (5)**

REC DIRECCION

-----  
2885 CALLE QUE CONDUCE A HACIENDA LA ATALAYONA, LOTIFICACION EL MILAGRO  
2968 COLONIA JARDINES II EN RIO SENSUNAPAN, CASERIO LA NUEVA  
2851 KM 3 CARRETERA DE SONSONATE-ACAJUTLA, COLONIA NUEVA ACAJUTLA  
2645 CALLE RUSTICA A HACIENDA SANTA ROSA FRENTE LOTIFICACION QUINTEROS  
2742 LOTIFICACION EL MILAGRO, CALLE PRINCIPAL

**CANTON SAN PEDRO BELEN (2)**

REC DIRECCION

-----  
2502 BARRANCA DE RIO SAN PEDRO BELEN  
2503 BOCANA DE RIO SAN PEDRO BELEN

**DIRECCION DE HOMICIDIOS QUE NO OCURRIERON NI EN COLONIAS, NI BARRIOS, NI CANTONES (1 HOMICIDIO POR DIRECCION)**

REC DIRECCION

-----  
5219 HOTEL DECAMERON  
2811 BOULEVARD 25 DE FEBRERO, FRENTE A CANCHA EL OBELISCO.  
2906 CANCHA DE FUTBOL CARRETERA ACAJUTLA-SONSONATE  
2895 CARRETERA ACAJUTLA-SONSONATE

**DESCRIPCION DE ALGUNOS HECHOS VIOLENTOS**

REC DESCHEVIOL

-----  
5219 HPAF EN BAR DEL HOTEL DECAMERON POR HUESPED EN ESTADO DE EBRIEDAD  
2502 MAS ARMA BLANCA  
2906 ATACADO EN CANCHA DE FUTBOL  
2908 LO ENCONTRARON FLOTANDO EN LA PLAYA  
2645 VECINOS ESCUCHARON A LAS 1830 6 DISPAROS  
2895 EN CANCHA DE FUTBOL FUE ATACADO POR DESCONOCIDOS

**MUNICIPIO DE SAN ANTONIO DEL MONTE (27 HOMICIDIOS)****FRECUENCIA DE HOMICIDIOS POR COLONIAS**

COLONIA	Frec	Porcent	Acum
EL CARMEN	1	14.3%	14.3%
IVU	2	28.6%	42.9%
JARDINES DE SONSONATE	3	42.9%	85.7%
JARDINES DEL MIRADOR	1	14.3%	100.0%
Total	7	100.0%	

**COLONIAS DONDE OCURRIERON HOMICIDIOS, TIPO DE VIOLENCIA COMUN Y TIPO DE ARMA**

REC	COLONIA	TIPOVIOCOM	TIPOARMA
2954	EL CARMEN	DELINCUENCIA COMUN	CORTOPUNZANTE
2884	IVU	DELINCUENCIA COMUN	ARMA DE FUEGO
2903	IVU	DELINCUENCIA COMUN	CORTOPUNZANTE
2706	JARDINES DE SONSONATE	MARAS	ARMA DE FUEGO
2707	JARDINES DE SONSONATE	DELINCUENCIA COMUN	ARMA DE FUEGO
2758	JARDINES DE SONSONATE	DELINCUENCIA COMUN	ARMA DE FUEGO
2510	JARDINES DEL MIRADOR	DELINCUENCIA COMUN	ARMA DE FUEGO

**COLONIAS CON 2 O MAS HOMICIDIOS****COLONIA JARDINES DE SONSONATE (3)**

REC DIRECCION

-----  
2758 INTERIOR DE CASA # 18, PASAJE # 12 POLIGONO K

2706 CALLE PASAJE PRINCIPAL, FRENTE A PASAJE # 14  
2707 CALLE PASAJE PRINCIPAL, FRENTE A PASAJE # 14

**COLONIA IVU (2)**

REC DIRECCION  
-----

2903 PASAJE # 5 ORIENTE BLOCK C CASA # 1 II ETAPA  
2884 RESIDENCIAL SAN ANTONIO, CALLE MAQUILISHUAT Y 1a AVENIDA NORTE

**FRECUENCIA DE HOMICIDIOS POR BARRIOS**

BARRIO	Frec	Porcent	Acum
LAS FLORES	1	100.0%	100.0%
Total	1	100.0%	

**BARRIO DONDE OCURRIO EL HOMICIDIO, TIPO DE VIOLENCIA COMUN Y TIPO DE ARMA**

REC	BARRIO	TIPOVIOCOM	TIPOARMA
2728	LAS FLORES	MARAS	ARMA DE FUEGO

**FRECUENCIA DE HOMICIDIOS POR CANTONES**

CANTON	Frec	Porcent	Acum
AGUA SANTA	2	20.0%	20.0%
CUYUAPA ARRIBA	3	30.0%	50.0%
LAS HOJAS	2	20.0%	70.0%
SAN RAMON	3	30.0%	100.0%
Total	10	100.0%	

**CANTONES DONDE OCURRIERON HOMICIDIOS, TIPO DE VIOLENCIA COMUN Y TIPO DE ARMA**

REC	CANTON	TIPOVIOCOM	TIPOARMA
2568	AGUA SANTA	DELINCUENCIA COMUN	CORTOPUNZANTE
2705	AGUA SANTA	DELINCUENCIA COMUN	ARMA DE FUEGO
2391	CUYUAPA ARRIBA	DELINCUENCIA COMUN	CORTOPUNZANTE
2504	CUYUAPA ARRIBA	NO SE SABE	ASF X ESTRANGULACION
2842	CUYUAPA ARRIBA	DELINCUENCIA COMUN	ARMA DE FUEGO
2909	LAS HOJAS	NO SE SABE	BLANCA SIN ESPEC.
2950	LAS HOJAS	NO SE SABE	CORTOCONTUNDENTE
2682	SAN RAMON	NO SE SABE	ARMA DE FUEGO
2683	SAN RAMON	NO SE SABE	ARMA DE FUEGO
3067	SAN RAMON	VIOLENCIA INTRAFAMI	MANOS Y PIES

**CANTONES CON 2 O MAS HOMICIDIOS****CANTON CUYUAPA (3)**

REC DIRECCION  
-----

2842 PARADA LA CEIBA, CALLE A SANTA CATARINA MASAHUAT  
2391 RIO LA BARRANCA.  
2504 BAJO PUENTE DE RIO LA BARRANCA, CASERIO LOS AMATES

**CANTON SAN RAMON (3)**

REC DIRECCION  
-----

3067 CASERIO LA JOYA  
2682 CALLE PRINCIPAL QUE DE SAN ANTONIO CONDUCE A CANTON EL CARRIZAL  
2683 CALLE PRINCIPAL QUE DE SAN ANTONIO CONDUCE A CANTON EL CARRIZAL

**CANTON AGUA SANTA (2)**

REC DIRECCION  
-----

2705 CALLE PRINCIPAL  
2568 RIBERAS DE RIO SENSUNAPAN, A 150 METROS AL SUR DE PASARELA

**CANTON LAS HOJAS (2)**

REC DIRECCION

2909 LOTIFICACION SANTA CRUZ  
2950 CASERIO LAS PEÑITAS

**DIRECCIONES DE HOMICIDIOS QUE NO OCURRIERON NI EN COLONIAS, NI BARRIOS, NI CANTONES (1 HOMICIDIO POR DIRECCION)**

REC DIRECCION

2384 LOTIFICACION SANTA ELENA # 4, CALLE PRINCIPAL.  
2387 FRENTE A ESCUELA HAITI  
2803 LOTIFICACION SAN RAMON, CALLE PPAL, COSTADO PONIENTE CANCHA DE FUTBOL  
2522 RESIDENCIAL LA FORTUNA, FRENTE A CASA # 21-1  
2948 LOTIFICACION MARIA AUXILIADORA  
2812 INTERIOR CASA # 44-J, PASAJE # 7 SUR, RESIDENCIAL SAN ANTONIO  
2772 RESIDENCIAL SAN ANTONIO III ETAPA ZONA SUR PROXIMO A RIO SAN ANTONIO

**DESCRIPCION DE ALGUNOS HECHOS VIOLENTOS**

REC DESCHEVIOL

3067 VAPULEADO POR PADRE  
2903 DEGOLLADA  
357 FUE BALEADO POR DESCONOCIDOS.  
2528 ATADO DE PIES Y MANOS  
2728 ATACADO POR SUJETOS DESCONOCIDOS  
2568 EXTRAVIADO DESDE EL 24/03/06 Y FUE ENCONTRADO DENTRO DE BOLSA PLASTICA EN RIBERA DEL RIO  
2504 TRAUMA CERRADO DEL ABDOMEN  
2772 LO ESPERABA UN GRUPO ARMADO EN ZONA VECINAL

**MUNICIPIO DE IZALCO (23 HOMICIDIOS)****FRECUENCIA DE HOMICIDIOS POR COLONIAS**

COLONIA	Frec	Porcent	Acum
11 DE AGOSTO LOS HEROES	1	50.0%	50.0%
SANTA EMILIA	1	50.0%	100.0%
Total	2	100.0%	

**COLONIAS DONDE OCURRIERON HOMICIDIOS, TIPO DE VIOLENCIA COMUN Y TIPO DE ARMA**

REC	COLONIA	TIPOVIOCOM	TIPOARMA
2709	11 DE AGOSTO LOS HEROES	DELINCUENCIA COMUN	ARMA DE FUEGO
2752	SANTA EMILIA	NO SE SABE	ARMA DE FUEGO

**FRECUENCIA DE HOMICIDIOS POR BARRIOS**

BARRIO	Frec	Porcent	Acum
SANTA CRUZ	2	66.7%	66.7%
SANTA TERESA	1	33.3%	100.0%
Total	3	100.0%	

**BARRIOS DONDE OCURRIERON HOMICIDIOS, TIPO DE VIOLENCIA COMUN Y TIPO DE ARMA**

2447	SANTA CRUZ	DELINCUENCIA COMUN	ASF X ESTRANGULACION
2662	SANTA CRUZ	MARAS	ARMA DE FUEGO
2688	SANTA TERESA	DELINCUENCIA COMUN	CORTOCONTUNDENTE

**BARRIOS CON 2 O MAS HOMICIDIOS****BARRIO SANTA CRUZ (2)**

REC DIRECCION

-----

2447 FINAL 1a CALLE PTE ENTRE CALLE UNION Y 7a AVENIDA NORTE MESON  
PROPIEDAD DE JULIA LINARES

2662 FINAL 7a AVENIDA NORTE

**FRECUENCIA DE HOMICIDIOS POR CANTONES**

CANTON	Frec	Porcent	Acum
CEIBA EL CHARCO	5	31.3%	31.3%
CRUZ GRANDE	1	6.3%	37.5%
HUISCOYOLATE	4	25.0%	62.5%
LAS LAJAS	1	6.3%	68.8%
SAN ISIDRO	1	6.3%	75.0%
TALCOMUNCA	3	18.8%	93.8%
TECUMA	1	6.3%	100.0%
-----			
Total	16	100.0%	

**CANTONES DONDE OCURRIERON HOMICIDIOS, TIPO DE VIOLENCIA COMUN Y TIPO DE ARMA**

REC	CANTON	TIPOVIOCOM	TIPOARMA
2499	CEIBA EL CHARCO	DELINCUENCIA COMUN	CORTOPUNZANTE
2560	CEIBA EL CHARCO	DELINCUENCIA COMUN	CORTOPUNZANTE
2736	CEIBA EL CHARCO	NO SE SABE	ARMA DE FUEGO
2805	CEIBA EL CHARCO	MARAS	ARMA DE FUEGO
2806	CEIBA EL CHARCO	MARAS	ARMA DE FUEGO
2392	CRUZ GRANDE	NO SE SABE	CORTOCONTUNDENTE
2521	HUISCOYOLATE	NO SE SABE	ARMA DE FUEGO
2558	HUISCOYOLATE	NO SE SABE	ARMA DE FUEGO
2850	HUISCOYOLATE	DELINCUENCIA COMUN	ASF X ESTRANGULACION
2946	HUISCOYOLATE	NO SE SABE	CORTOPUNZANTE
2574	LAS LAJAS	NO SE SABE	ARMA DE FUEGO
2509	SAN ISIDRO	DELINCUENCIA COMUN	PUNZANTE
2390	TALCOMUNCA	DELINCUENCIA COMUN	OBJETO CONTUNDENTE
2658	TALCOMUNCA	NO SE SABE	ARMA DE FUEGO
2659	TALCOMUNCA	NO SE SABE	ARMA DE FUEGO
2674	TECUMA	MARAS	ARMA DE FUEGO

**CANTONES CON 2 O MAS HOMICIDIOS****CANTON CEIBA EL CHARCO (5)**

REC DIRECCION

-----

2805 KM 54, CARRETERA SONSONATE-SAN SALVADOR, CASERIO CRUZ VERDE

2499 CASERIO LOS OBANDOS

2736 NO DATOS

2560 CASERIO CRUZ VERDE

2806 KM 54, CARRETERA SONSONATE-SAN SALVADOR, CASERIO CRUZ VERDE

**CANTON HUISCOYOLATE (4)**

REC DIRECCION

-----

2521 AUTOPISTA SAN SALVADOR-ACAJUTLA, COSTADO NOR ORIENTE CENTRAL

2850 BAY PASS, CARRETERA SONSONATE HACIA IZALCO.

2558 LOTE # 8, HACIENDA BUENA VISTA

2946 NO DATOS

**CANTON TALCOMUNCA (3)**

REC DIRECCION

-----

2658 ABARROTERIA EL AMANECER CONTIGUO A IGLESIA CATOLICA

2390 CALLE PRINCIPAL, FRENTE A CENTRO ESCOLAR JOSE QUETGLAS.  
2659 ABARROTERIA EL AMANECER CONTIGUO A IGLESIA CATOLICA

**DIRECCION DE HOMICIDIOS QUE NO OCURRIERON NI EN COLONIAS, NI BARRIOS, NI CANTONES (1 HOMICIDIO POR DIRECCION)**

REC	DIRECCION
2569	CARRETERA DE SAN SALVADOR A SONSONATE, KM 64 1/2, FRENTE A PARADA DE BUSES EL ASERRADERO
2852	PARADA DE BUSES EN EL ASERRADERO, KM 60, CARRETERA SAN SALVADOR-SONSONATE FRENTE A RESIDENCIAL SANTA TERESA

**DESCRIPCION DE ALGUNOS HECHOS VIOLENTOS**

REC	DESCHEVIOL
2447	ESTABA ATADO DE MANOS Y DE PIES
2658	CADAVER "A"
2659	CADAVER "B", ALIAS "EL PIOJO"

**MUNICIPIO DE NAHULINGO (22 HOMICIDIOS)**

**FRECUENCIA DE HOMICIDIOS POR COLONIAS**

COLONIA	Frec	Porcent	Acum
PALERMO	1	50.0%	50.0%
SANTA MARTA	1	50.0%	100.0%
Total	2	100.0%	

**COLONIAS DONDE OCURRIERON HOMICIDIOS, TIPO DE VIOLENCIA COMUN Y TIPO DE ARMA**

REC	COLONIA	TIPOVIOCOM	TIPOARMA
2527	PALERMO	DELINCUENCIA COMUN	ARMA DE FUEGO
2570	SANTA MARTA	MARAS	ARMA DE FUEGO

**FRECUENCIA DE HOMICIDIOS POR BARRIOS**

BARRIO	Frec	Porcent	Acum
EL CALVARIO	1	100.0%	100.0%
Total	1	100.0%	

**BARRIO DONDE OCURRIO EL HOMICIDIO, TIPO DE VIOLENCIA COMUN Y TIPO DE ARMA**

REC	BARRIO	TIPOVIOCOM	TIPOARMA
2833	EL CALVARIO	DELINCUENCIA COMUN	ARMA DE FUEGO

**FRECUENCIA DE HOMICIDIOS POR CANTONES**

CANTON	Frec	Porcent	Acum
ALEMAN	3	23.1%	23.1%
CONACASTE HERRADO	4	30.8%	53.8%
EL GUAYABO	4	30.8%	84.6%
EL PUENTE	1	7.7%	92.3%
PIEDRA DE MOLER	1	7.7%	100.0%
Total	13	100.0%	

**CANTONES DONDE OCURRIERON HOMICIDIOS, TIPO DE VIOLENCIA COMUN Y TIPO DE ARMA**

REC	CANTON	TIPOVIOCOM	TIPOARMA
2506	ALEMAN	MARAS	ASF X ESTRANGULACION
2607	ALEMAN	DELINCUENCIA COMUN	ARMA DE FUEGO
2643	ALEMAN	DELINCUENCIA COMUN	ARMA DE FUEGO

2677	CONACASTE HERRADO	DELINCUENCIA COMUN	PUNZANTE
2696	CONACASTE HERRADO	DELINCUENCIA COMUN	ARMA DE FUEGO
2753	CONACASTE HERRADO	DELINCUENCIA COMUN	PUNZANTE
2776	CONACASTE HERRADO	NO SE SABE	PUNZANTE
2396	EL GUAYABO	DELINCUENCIA COMUN	CORTOPUNZANTE
2397	EL GUAYABO	DELINCUENCIA COMUN	PUNZANTE
2401	EL GUAYABO	MARAS	PUNZANTE
2443	EL GUAYABO	DELINCUENCIA COMUN	CORTOPUNZANTE
2498	EL PUENTE	DELINCUENCIA COMUN	PUNZANTE
2382	PIEDRA DE MOLER	DELINCUENCIA COMUN	ARMA DE FUEGO

**CANTONES CON 2 O MAS HOMICIDIOS****CANTON CONACASTE HERRADO (4)**

REC DIRECCION

-----

2753 HACIENDA EL TRIUNFO, LOTE # 3  
 2776 CALLE AL CANTON EL EDEN ALTURA HACIENDA LA FINCONA  
 2696 ORILLA DE LA CALLE QUE CONDUCE A CANTON, HACIENDA EL NISPERO  
 2677 CALLE PRINCIPAL, LINDEROS DE SOCIEDAD YUCUAITI.

**CANTON GUAYABO (4)**

REC DIRECCION

-----

2401 INTERIOR DE CAÑAL DE HACIENDA LOS CERRITOS  
 2397 HACIENDA EL TAMARINDO, TABLON # 4  
 2396 HACIENDA EL TAMARINDO, TABLON # 4  
 2443 HACIENDA EL TAMARINDO, TABLON # 4

**CANTON ALEMAN (3)**

REC DIRECCION

-----

2607 CASERIO LA BOLSONA  
 2506 CALLE A CANTON EL EDEN, HACIENDA EL TRIUNFO  
 2643 CASERIO SAN MIGUELITO

**DIRECCION DE HOMICIDIOS QUE NO OCURRIERON NI EN COLONIAS, NI BARRIOS, NI CANTONES (1 HOMICIDIO POR DIRECCION)**

REC DIRECCION

-----

2405 PROPIEDAD DE FAMILIA LANNET MATHIES, AL COSTADO SUR PONIENTE DE TERMINAL DE BUSES NUEVA  
 2474 LOTIFICACION SAN ANTONIO, PREDIO BALDIO, TERRENO DE CLESA  
 2610 ENTRADA A HACIENDA EL JOBO, CALLE AL EDEN, CONTIGUO HACIENDA LA FINCONA  
 2653 TERRENO DE CLESA COSTADO SUR LADRILLERA EL CERRITO LOT SN ANTONIO  
 2654 TERRENO DE CLESA COSTADO SUR LADRILLERA EL CERRITO LOT SN ANTONIO  
 2845 CALLE AL EDEN, HACIENDA LA FINQUITA, FRENTE A TERRENOS PROPIEDAD DEL SEÑOR PEDRO MELENDEZ MENENDEZ

**DESCRIPCION DE ALGUNOS HECHOS VIOLENTOS**

REC DESCHEVIOL

-----

2506 ENCONTRADO ORILLAS DE CALLE A CANTON EL EDEN DENTRO DE BOLSA NEGRA MAS GOLPES CON OBJETO CONTUNDENTE  
 2653 ENCONTRADA DENTRO DE FOSA, CADAVER "A"  
 2654 ENCONTRADA DENTRO DE FOSA CADAVER "B"  
 2677 FUE ATADO POR CUELLO, MIEMBROS INFERIORES POSTERIOR A SU MUERTE Y COLOCADO EN BOLSA PLASTICA  
 2498 CADAVER EN 2 SACOS DE NYLON Y CUBIERTO TOALLA

**MUNICIPIO DE JUAYUA (14 HOMICIDIOS)****FRECUENCIA DE HOMICIDIOS POR COLONIAS**

COLONIA	Frec	Porcent	Acum
SAN LEANDRO	2	50.0%	50.0%
SANTA MARTA	2	50.0%	100.0%
Total	4	100.0%	

**COLONIAS DONDE OCURRIERON HOMICIDIOS, TIPO DE VIOLENCIA COMUN Y TIPO DE ARMA**

REC	COLONIA	TIPOVIOCOM	TIPOARMA
2698	SAN LEANDRO	DELINCUENCIA COMUN	ARMA DE FUEGO
2700	SAN LEANDRO	DELINCUENCIA COMUN	ARMA DE FUEGO
2453	SANTA MARTA	DELINCUENCIA COMUN	ARMA DE FUEGO
2951	SANTA MARTA	DELINCUENCIA COMUN	CORTOPUNZANTE

**COLONIAS CON 2 O MAS HOMICIDIOS****COLONIA SAN LEANDRO (2)**

REC	DIRECCION
2700	CALLE PRINCIPAL CONTIGUO A LOTE # 1
2698	CALLE PRINCIPAL FRENTE LOTE CONOCIDO COMO LA GALERA, ETAPA I

**COLONIA SANTA MARTA (2)**

REC	DIRECCION
2951	PASAJE # 2 FRENTE CASA E-1
2453	FRENTE A CASA # 9, CALLE PRINCIPAL

**FRECUENCIA DE HOMICIDIOS POR BARRIOS**

BARRIO	Frec	Porcent	Acum
EL CALVARIO	2	100.0%	100.0%
Total	2	100.0%	

**BARRIO DONDE OCURRIERON HOMICIDIOS, TIPO DE VIOLENCIA COMUN Y TIPO DE ARMA**

REC	BARRIO	TIPOVIOCOM	TIPOARMA
2393	EL CALVARIO	RIÑAS	ARMA DE FUEGO
2844	EL CALVARIO	DELINCUENCIA COMUN	ASF X ESTRANGULACION

**BARRIO EL CALVARIO (2)**

REC	DIRECCION
2393	CALLE A CRISTO MONTENEGRO
2844	SOBRE ACERA DE 4a CALLE PONIENTE.

**FRECUENCIA DE HOMICIDIOS POR CANTONES**

CANTON	Frec	Porcent	Acum
LA UNION	1	20.0%	20.0%
LOS NARANJOS	1	20.0%	40.0%
MONTERREY	1	20.0%	60.0%
SAN JOSE LA MAJADA	2	40.0%	100.0%
Total	5	100.0%	

**CANTONES DONDE OCURRIERON HOMICIDIOS, TIPO DE VIOLENCIA COMUN Y TIPO DE ARMA**

REC	CANTON	TIPOVIOCOM	TIPOARMA
2409	LA UNION	DELINCUENCIA COMUN	ARMA DE FUEGO
2567	LOS NARANJOS	NO SE SABE	OBJETO CONTUNDENTE

2782	MONTERREY	DELINCUENCIA COMUN	CORTOCONTUNDENTE
2843	SAN JOSE LA MAJADA	DELINCUENCIA COMUN	ARMA DE FUEGO
2846	SAN JOSE LA MAJADA	MARAS	ARMA DE FUEGO

**CANTONES CON 2 O MAS HOMICIDIOS****CANTON LA MAJADA (2)**

REC DIRECCION

-----  
 2846 A 50 MTS PORTON DE FINCA SAN JULIAN, CARRETERA QUE CONDUCE A JUAYUA  
 2843 FRENTE A IGLESIA EVANGELICA ASAMBLEAS DE DIOS, CASERIO PALO DE AGUA

**DIRECCION DE HOMICIDIOS QUE NO OCURRIERON NI EN COLONIAS, NI BARRIOS, NI CANTONES (1 HOMICIDIO POR DIRECCION)**

REC DIRECCION

-----  
 2727 1a AVENIDA SUR Y 2a CALLE PONIENTE

**DESCRIPCION DE ALGUNOS HECHOS VIOLENTOS**

REC DESCHEVIOL

-----  
 2782 SEGUN AUTOPSIA 1 A 2 SEMANAS DE FALLECIDO  
 6147 REFERIDO AL HOSPITAL NACIONAL SONSONATE

**MUNICIPIO DE SONZACATE (13 HOMICIDIOS)****FRECUENCIA DE HOMICIDIOS POR COLONIAS**

COLONIA	Frec	Porcent	Acum
ALTOS DE SANTA EUGENIA	1	25.0%	25.0%
EL SAUCE	1	25.0%	50.0%
LA PONDEROSA	2	50.0%	100.0%
Total	4	100.0%	

**COLONIAS DONDE OCURRIERON HOMICIDIOS, TIPO DE VIOLENCIA COMUN Y TIPO DE ARMA**

REC	COLONIA	TIPOVIOCOM	TIPOARMA
2730	ALTOS DE SANTA EUGENIA	DELINCUENCIA COMUN	ARMA DE FUEGO
2685	EL SAUCE	DELINCUENCIA COMUN	ARMA DE FUEGO
2490	LA PONDEROSA	DELINCUENCIA COMUN	ARMA DE FUEGO
2647	LA PONDEROSA	DELINCUENCIA COMUN	ARMA DE FUEGO

**COLONIAS CON 2 O MAS HOMICIDIOS****COLONIA LA PONDEROSA (2)**

REC DIRECCION

-----  
 2490 CARRETERA SONSONATE-SANTA ANA FRENTE A CASA # 4 POLIGONO # 1  
 2647 II ETAPA, FRENTE A TIENDA Y ABARROTERIA ANGELICA

**FRECUENCIA DE HOMICIDIOS POR BARRIOS**

BARRIO	Frec	Porcent	Acum
EL CENTRO	1	25.0%	25.0%
SAN MIGUELITO	3	75.0%	100.0%
Total	4	100.0%	

**BARRIOS DONDE OCURRIERON HOMICIDIOS, TIPO DE VIOLENCIA COMUN Y TIPO DE ARMA**

REC	BARRIO	TIPOVIOCOM	TIPOARMA
2507	EL CENTRO	DELINCUENCIA COMUN	ARMA DE FUEGO
2520	SAN MIGUELITO	DELINCUENCIA COMUN	ARMA DE FUEGO
2810	SAN MIGUELITO	DELINCUENCIA COMUN	ARMA DE FUEGO
2889	SAN MIGUELITO	NO SE SABE	ARMA DE FUEGO

**BARRIOS CON 2 O MAS HOMICIDIOS****BARRIO SAN MIGUELITO (3)**

REC DIRECCION

-----  
 2889 2a CALLE ORIENTE FRENTE A CASA # 24  
 2520 3a CALLE ORIENTE  
 2810 CANTINA EL BRONCO, 2a AVENIDA NORTE.

**FRECUENCIA DE HOMICIDIOS POR CANTONES**

CANTON	Frec	Porcent	Acum
EL ALMENDRO	1	100.0%	100.0%
Total	1	100.0%	

**CANTON DONDE OCURRIO EL HOMICIDIO, TIPO DE VIOLENCIA COMUN Y TIPO DE ARMA**

REC	CANTON	TIPOVIOCOM	TIPOARMA
2958	EL ALMENDRO	DELINCUENCIA COMUN	ARMA DE FUEGO

**DIRECCION DE HOMICIDIOS QUE NO OCURRIERON NI EN COLONIAS, NI BARRIOS, NI CANTONES (1 HOMICIDIO POR DIRECCION)**

REC DIRECCION

-----  
 2666 RESIDENCIAL EL SAUCE, 4a AVENIDA NORTE CASA # 100  
 2667 RESIDENCIAL EL SAUCE, 4a AVENIDA NORTE CASA # 100  
 2518 LOTIFICACION LA PONDEROSA, AVENIDA COLORADO, POLIGONO # 5, #26

**DESCRIPCION DE ALGUNOS HECHOS VIOLENTOS**

REC DESCHEVIOL

-----  
 2666 EN TALLER DE ELECTROMECHANICA  
 2667 EN TALLER DE ELECTROMECHANICA

**MUNICIPIO DE SAN JULIAN (6 HOMICIDIOS)****FRECUENCIA DE HOMICIDIOS POR CANTONES**

CANTON	Frec	Porcent	Acum
AGUA SHUCA	1	20.0%	20.0%
CHILATA	1	20.0%	40.0%
LOS LAGARTOS	2	40.0%	80.0%
PEÑA BLANCA	1	20.0%	100.0%
Total	5	100.0%	

**CANTONES DONDE OCURRIERON HOMICIDIOS, TIPO DE VIOLENCIA COMUN Y TIPO DE ARMA**

REC	CANTON	TIPOVIOCOM	TIPOARMA
2717	AGUA SHUCA	MARAS	ARMA DE FUEGO
2515	CHILATA	NO SE SABE	ARMA DE FUEGO
2475	LOS LAGARTOS	DELINCUENCIA COMUN	ARMA DE FUEGO
2719	LOS LAGARTOS	DELINCUENCIA COMUN	OBJETO CONTUNDENTE
2959	PEÑA BLANCA	DELINCUENCIA COMUN	ASF X ESTRANGULACION

**CANTONES CON 2 O MAS HOMICIDIOS****CANTON LOS LAGARTOS (2)**

REC DIRECCION

2475 CASCO DE HACIENDA LOS LAGARTOS, CASERIO SAN JULIAN  
 2719 CASERIO GUASCALIO

**DESCRIPCION DE ALGUNOS HECHOS VIOLENTOS**

REC DESCHEVIOL

2959 ENCONTRADA EN BARRANCO CON VIDA, VIOLADA  
 2719 LO ENCUENTRAN FALLECIDO, ATADO DE MANOS Y PIE

**MUNICIPIO DE SANTO DOMINGO DE GUZMAN (3 HOMICIDIOS)****FRECUENCIA DE HOMICIDIOS POR CANTONES**

CANTON	Frec	Porcent	Acum
EL CARRIZAL	1	33.3%	33.3%
EL CAULOTE	2	66.7%	100.0%
Total	3	100.0%	

**CANTONES DONDE OCURRIERON HOMICIDIOS, TIPO DE VIOLENCIA COMUN Y TIPO DE ARMA**

REC	CANTON	TIPOVIOCOM	TIPOARMA
2762	EL CARRIZAL	DELINCUENCIA COMUN	ARMA DE FUEGO
2559	EL CAULOTE	DELINCUENCIA COMUN	ARMA DE FUEGO
2741	EL CAULOTE	NO SE SABE	CORTOPUNZANTE

**CANTONES CON 2 O MAS HOMICIDIOS****CANTON EL CAULOTE (2)**

REC DIRECCION

2559 LUGAR CONOCIDO COMO LA CHILERA  
 2741 RIO LA BARRANCA, CALLE DE SONSONATE A SANTO DOMINGO, RIO LA VUELTONA

**MUNICIPIO DE CALUCO (2 HOMICIDIOS)****FRECUENCIA DE HOMICIDIOS POR CANTONES**

CANTON	Frec	Porcent	Acum
EL CASTAÑO	1	50.0%	50.0%
ZAPOTE	1	50.0%	100.0%
Total	2	100.0%	

**CANTONES DONDE OCURRIERON HOMICIDIOS, TIPO DE VIOLENCIA COMUN Y TIPO DE ARMA**

REC	CANTON	TIPOVIOCOM	TIPOARMA
2514	EL CASTAÑO CASERIO EL JOCOTE	ENEMISTAD	ARMA DE FUEGO
2715	ZAPOTE	DELINCUENCIA COMUN	CORTOCONTUNDENTE

**MUNICIPIO DE SALCOATITAN (2 HOMICIDIOS)****FRECUENCIA DE HOMICIDIOS POR CANTONES**

CANTON	Frec	Porcent	Acum
EL PUENTE	2	100.0%	100.0%
Total	2	100.0%	

**CANTON DONDE OCURRIERON HOMICIDIOS, TIPO DE VIOLENCIA COMUN Y TIPO DE ARMA**

REC	CANTON	TIPOVIOCOM	TIPOARMA
2763	EL PUENTE	MARAS	ARMA DE FUEGO
2764	EL PUENTE	MARAS	ARMA DE FUEGO

**CANTONES CON 2 O MAS HOMICIDIOS****CANTON EL PUENTE (2)**

REC	DIRECCION
2763	CARRETERA AHUACHAPAN-SONSONATE KM 80.5 COLONIA EL PROGRESO
2764	CARRETERA AHUACHAPAN-SONSONATE KM 80.5, COLONIA EL PROGRESO

**MUNICIPIO DE SANTA CATARINA MASAHUAT (2 HOMICIDIOS)****FRECUENCIA DE HOMICIDIOS POR CANTONES**

CANTON	Frec	Porcent	Acum
CUYUAPA ARRIBA	1	50.0%	50.0%
EL PORVENIR	1	50.0%	100.0%
Total	2	100.0%	

**CANTONES DONDE OCURRIERON HOMICIDIOS, TIPO DE VIOLENCIA COMUN Y TIPO DE ARMA**

REC	CANTON	TIPOVIOCOM	TIPOARMA
2956	CUYUAPA ARRIBA CASERIO SAN MIGUELITO, ATADO CON CUERDA Y CON ALAMBRE	DELINCUENCIA COMUN	ARMA DE FUEGO
2965	EL PORVENIR CASERIO EL PORVENIR, SE DIRIGIA A TRABAJAR CUANDO FUE ATACADO	NO SE SABE	ARMA DE FUEGO

**MUNICIPIO DE CUISNAHUAT (2 HOMICIDIOS)****FRECUENCIA DE HOMICIDIOS POR CANTONES**

CANTON	Frec	Porcent	Acum
SAN LUCAS	1	100.0%	100.0%
Total	1	100.0%	

**CANTON DONDE OCURRIO EL HOMICIDIO, TIPO DE VIOLENCIA COMUN Y TIPO DE ARMA**

REC	CANTON	TIPOVIOCOM	TIPOARMA
2785	SAN LUCAS CASERIO LAS MARIAS	DELINCUENCIA COMUN	CORTOPUNZANTE

**MUNICIPIO DE SANTA ISABEL ISHUATAN (1 HOMICIDIO)****FRECUENCIA DE HOMICIDIOS POR CANTONES**

CANTON	Frec	Porcent	Acum
LAS PIEDRAS	1	100.0%	100.0%
Total	1	100.0%	

**CANTON DONDE OCURRIO EL HOMICIDIO, TIPO DE VIOLENCIA COMUN Y TIPO DE ARMA**

REC	CANTON	TIPOVIOCOM	TIPOARMA
2840	LAS PIEDRAS EN CARRETERA LITORAL KM 95, CASERIO LINDA VISTA	DELINCUENCIA COMUN	ARMA DE FUEGO

**DEPARTAMENTO DE CHALATENANGO (34 HOMICIDIOS)****FRECUENCIA DE PRINCIPALES EDADES**

27 AÑOS (3 HOMICIDIOS), 24 (3), 23 (3), 58 (2), 29 (2), 21 (2)

Total	Suma	Media	Varianza	Desv est	Error est
32	1138	35.563	417.351	20.429	3.611

Mínimo	Percen.25	Mediana	Percen.75	Máximo	Moda
2.000	23.000	27.000	43.500	89.000	23.000

La T de Student es valida si la media difiere de cero.

Estadístico T = 9.847, gl = 31 valor-p = 0.00000

**FRECUENCIA DE HOMICIDIOS POR GRUPOS****DE EDAD**

GRUPOSEDAD	Frec	Porcent	Acum
1-4	1	2.9%	2.9%
15-19	2	5.9%	8.8%
20-24	9	26.5%	35.3%
25-29	7	20.6%	55.9%
30-34	3	8.8%	64.7%
35-39	1	2.9%	67.6%
40-44	2	5.9%	73.5%
50-54	1	2.9%	76.5%
55-59	2	5.9%	82.4%
65 A +	4	11.8%	94.1%
EDAD IGNORA	2	5.9%	100.0%
Total	34	100.0%	

**TABLA DE HOMICIDIOS POR GRUPOS****DE EDAD Y SEXO**

GRUPOSEDAD	F	M	Total
1-4	0	1	1
15-19	0	2	2
20-24	1	8	9
25-29	0	7	7
30-34	1	2	3
35-39	0	1	1
40-44	0	2	2
50-54	0	1	1
55-59	0	2	2
65 A +	2	2	4
EDAD IGNOR	1	1	2
Total	5	29	34

**FRECUENCIA DE HOMICIDIOS POR DEPAR****TAMENTO DE LEVANTAMIENTO**

DEPTOLEV	Frec	Porcent	Acum
CHALATENANGO	31	91.2%	91.2%
SAN SALVADOR	3	8.8%	100.0%
Total	34	100.0%	

**FRECUENCIA DE HOMICIDIOS POR MUNI  
CPIO DE LEVANTAMIENTO**

MPIOLEV	Frec	Porcent	Acum
AGUA CALIENTE	1	2.9%	2.9%
CHALATENANGO	8	23.5%	26.5%
CHALCHUAPA	1	2.9%	29.4%
CITALA	1	2.9%	32.4%
EL PARAISO	1	2.9%	35.3%
LA LAGUNA	1	2.9%	38.2%
LAS VUELTAS	1	2.9%	41.2%
NUEVA CONCEPCI	12	35.3%	76.5%
NUEVA TRINIDAD	1	2.9%	79.4%
POTONICO	1	2.9%	82.4%
S MIGUEL DE ME	1	2.9%	85.3%
SAN IGNACIO	1	2.9%	88.2%
SAN SALVADOR	3	8.8%	97.1%
TEJUTLA	1	2.9%	100.0%
Total	34	100.0%	

**FRECUENCIA DE HOMICIDIOS POR LUGAR DE  
LEVANTAMIENTO**

LUGARLEVAN	Frec	Porcent	Acum
CALLE	3	8.8%	8.8%
CARRETERA	2	5.9%	14.7%
CASA CONOCIDA	1	2.9%	17.6%
CASA PROPIA	4	11.8%	29.4%
CERVECERIA	1	2.9%	32.4%
CTRO PENAL	2	5.9%	38.2%
HOSP.NAC.ROSALES	3	8.8%	47.1%
NO DATOS	1	2.9%	50.0%
OTRO HOSP NACIONAL	6	17.6%	67.6%
PREDIO BALDIO	1	2.9%	70.6%
QUEBRADA	1	2.9%	73.5%
SUB SEDE I.M.L	1	2.9%	76.5%
TERRENO	3	8.8%	85.3%
VIA PUBLICA	5	14.7%	100.0%
Total	34	100.0%	

**FRECUENCIA DE HOMICIDIOS POR AREA  
GEOGRAFICA DE LEVANTAMIENTO**

PROCEMURIO	Frec	Porcent	Acum
R	13	38.2%	38.2%
U	21	61.8%	100.0%
Total	34	100.0%	

**FRECUENCIA DE HOMICIDIOS POR FECHA DE LEVANTAMIENTO**

ENERO (0), FEBRERO (1), MARZO (2), ABRIL (5), MAYO (1), JUNIO (3), JULIO (1), AGOSTO (5), SEPTIEMBRE (8), OCTUBRE (2), NOVIEMBRE (3), DICIEMBRE (3)

**FRECUENCIA DE HOMICIDIOS POR DIA****DE LEVANTAMIENTO**

NOMBDIALEV	Frec	Porcent	Acum
DOMINGO	4	11.8%	11.8%
JUEVES	6	17.6%	29.4%
LUNES	10	29.4%	58.8%
MARTES	5	14.7%	73.5%
MIERCOLES	3	8.8%	82.4%
SABADO	2	5.9%	88.2%
VIERNES	4	11.8%	100.0%
Total	34	100.0%	

**HOMICIDIOS SEGÚN RANGO DE HORA DEL LEVANTAMIENTO**

RANHORALEV	Frec	Porcent	Acum
0 - 5:59 HORAS	2	5.9%	5.9%
12: - 17:59 HORAS	7	20.6%	26.5%
18 - 23:59 HORAS	12	35.3%	61.8%
6 - 11:59 HORAS	9	26.5%	88.3%
NO DATOS	4	11.7	100.0%
Total	34	100.0%	

**MUNICIPIO DONDE OCURRIO LA AGRESION**

MPIOOCUHE	Frec	Porcent	Acum
AGUA CALIENTE	2	5.9%	5.9%
CHALATENANGO	10	29.4%	35.3%
CITALA	1	2.9%	38.2%
EL PARAISO	1	2.9%	41.2%
LA LAGUNA	1	2.9%	44.1%
LAS VUELTAS	1	2.9%	47.1%
NUEVA CONCEPCION	12	35.3%	82.4%
NUEVA TRINIDAD	1	2.9%	85.3%
POTONICO	1	2.9%	88.2%
S MIGUEL DE MERCEDES	1	2.9%	91.2%
SAN IGNACIO	1	2.9%	94.1%
TEJUTLA	2	5.9%	100.0%
Total	34	100.0%	

**HOMICIDIOS SEGÚN AREA GEOGRAFICA DONDE OCURRIO LA AGRESION**

PROCEOCUHE	Frec	Porcent	Acum
ND	1	2.9%	2.9%
R	19	55.9%	58.8%
U	14	41.2%	100.0%
Total	34	100.0%	

**HOMICIDIOS SEGÚN LUGAR DONDE OCURRIO LA AGRESION**

LUGARAGRES	Frec	Porcent	Acum
CALLE	3	8.8%	8.8%
CARRETERA	3	8.8%	17.6%
CASA CONOCIDA	1	2.9%	20.6%

CASA PROPIA		4	11.8%	32.4%
CERVECERIA		1	2.9%	35.3%
CTRO PENAL		3	8.8%	44.1%
LUGAR NO ESPECIFICADO		5	14.7%	58.8%
NO DATOS		1	2.9%	61.8%
PREDIO BALDIO		1	2.9%	64.7%
QUEBRADA		1	2.9%	67.6%
TERRENO		4	11.8%	79.4%
VIA PUBLICA		7	20.6%	100.0%
-----+-----				
Total		34	100.0%	

### HOMICIDIOS SEGÚN FECHA DE AGRESION

ENERO (0), FEBRERO (1), MARZO (2), ABRIL (5), MAYO (1), JUNIO (3), JULIO (1), AGOSTO (5), SEPTIEMBRE (8), OCTUBRE (2), NOVIEMBRE (3), DICIEMBRE (3)

### HOMICIDIOS SEGÚN DIA EN QUE OCU

#### RRIO LA AGRESION

NOMBDIAOCU		Frec	Porcent	Acum
-----+-----				
DOMINGO		4	11.8%	11.8%
JUEVES		7	20.6%	32.4%
LUNES		9	26.5%	58.8%
MARTES		3	8.8%	67.6%
MIERCOLES		3	8.8%	76.5%
SABADO		3	8.8%	85.3%
VIERNES		5	14.7%	100.0%
-----+-----				
Total		34	100.0%	

### HOMICIDIOS SEGÚN RANGO DE HORA EN QUE

#### OCURRIO LA AGRESION

RANHORAOCU		Frec	Porcent	Acum
-----+-----				
0 - 5:59 HORAS		7	20.6%	20.6%
12: - 17:59 HORAS		4	12.8%	32.4%
18 - 23:59 HORAS		8	23.5%	55.9%
6 - 11:59 HORAS		2	5.9%	61.8%
NO DATOS		13	38.2%	100.0%
-----+-----				
Total		34	100.0%	

### FRECUENCIA DE HOMICIDIOS POR TIPO DE VIOLENCIA COMUN

TIPOVIOCOM		Frec	Porcent	Acum
-----+-----				
DELINCUENCIA COMUN		4	11.8%	11.8%
MARAS		2	5.9%	17.6%
NO SE SABE		27	79.4%	97.1%
POR CONOCIDO		1	2.9%	100.0%
-----+-----				
Total		34	100.0%	

**FRECUENCIA DE HOMICIDIOS POR TIPO DE ARMA O****PROCEDIMIENTO UTILIZADO**

TIPOARMA	Frec	Porcent	Acum
ARMA DE FUEGO	15	44.1%	44.1%
ASFIXIA X ESTRANGULACION	2	5.9%	50.0%
BLANCA SIN ESPECIFICAR	4	11.8%	61.8%
CORTANTE	1	2.9%	64.7%
CORTOCONTUNDENTE	2	5.9%	70.6%
MANOS Y PIES	1	2.9%	73.5%
NO DATOS	2	5.9%	79.4%
OBJETO CONTUNDENTE	5	14.7%	94.1%
PIEDRA (LAPIDADO/A)	1	2.9%	97.1%
QUEMADURA X FUEGO	1	2.9%	100.0%
Total	34	100.0%	

**TABLA DE HOMICIDIOS POR SEXO Y TIPO DE ARMA O****PROCEDIMIENTO UTILIZADO**

TIPOARMA	SEXO		Total
	F	M	
ARMA DE FUEGO	1	14	15
ASFIXIA X ESTRANGULACION	1	1	2
BLANCA SIN ESPECIFICAR	0	4	4
CORTANTE	1	0	1
CORTOCONTUNDENTE	0	2	2
MANOS Y PIES	0	1	1
NO DATOS	2	0	2
OBJETO CONTUNDENTE	0	5	5
PIEDRA (LAPIDADO/A)	0	1	1
QUEMADURA X FUEGO	0	1	1
Total	5	29	34

**MUNICIPIO DE NUEVA CONCEPCION (12 HOMICIDIOS)****FRECUENCIA DE HOMICIDIOS POR COLONIAS**

COLONIA	Frec	Porcent	Acum
LA CRUZ	1	100.0%	100.0%
Total	1	100.0%	

**COLONIA DONDE OCURRIO EL HOMICIDIO, TIPO DE VIOLENCIA COMUN Y TIPO DE ARMA**

REC	COLONIA	TIPOVIOCOM	TIPOARMA
166	LA CRUZ	NO SE SABE	BLANCA SIN ESPEC.

**FRECUENCIA DE HOMICIDIOS POR BARRIOS**

BARRIO	Frec	Porcent	Acum
EL CALVARIO	1	50.0%	50.0%
EL CENTRO	1	50.0%	100.0%
Total	2	100.0%	

**BARRIOS DONDE OCURRIERON HOMICIDIOS, TIPO DE VIOLENCIA COMUN Y TIPO DE ARMA**

REC	BARRIO	TIPOVIOCOM	TIPOARMA
143	EL CALVARIO	NO SE SABE	OBJETO CONTUNDENTE
154	EL CENTRO	MARAS	ARMA DE FUEGO

**FRECUENCIA DE HOMICIDIOS POR CANTONES**

CANTON	Frec	Porcent	Acum
CHILANTE	1	20.0%	20.0%
SANTA ROSA	3	60.0%	80.0%
SUNAPA	1	20.0%	100.0%
Total	4	100.0%	

**CANTONES DONDE OCURRIERON HOMICIDIOS, TIPO DE VIOLENCIA COMUN Y TIPO DE ARMA**

REC	CANTON	TIPOVIOCOM	TIPOARMA
158	CHILANTE	NO SE SABE	ASF X ESTRANGULACION
163	SANTA ROSA	NO SE SABE	ASF X ESTRANGULACION
156	SUNAPA	NO SE SABE	ARMA DE FUEGO
155	SANTA ROSA	NO SE SABE	ARMA DE FUEGO

**HOMICIDIOS SEGÚN CANTONES Y CASERIOS**

REC	CANTON	CASERIO
150	SANTA ROSA	EL PICA
158	CHILANTE	ARRACAOS
155	SANTA ROSA	EL PICA
163	SANTA ROSA	.
156	SUNAPA	LA LAGUNETA

**DIRECCIONES DE HOMICIDIOS QUE NO OCURRIERON NI EN COLONIAS, NI BARRIOS, NI CANTONES (1 HOMICIDIO POR DIRECCION)**

REC	DIRECCION
154	3ª AVENIDA SUR COLONIA EL CASTAÑO
143	FINAL 8ª CALLE PONIENTE
167	LOTIFICACION PIEDRAS BLANCAS COSTADO SUR PTE TERMINAL BUSES RUTA 141
164	COSTADO SUR DE PUENTE QUE CONDUCE DE NUEVA CONCEPCION A ...??

**DESCRIPCION DE ALGUNOS HECHOS VIOLENTOS**

REC	DESCHEVIOL
163	TRABAJABA EN CERVECERIA EL EX-NOVIO LA HABIA AMENAZADO QUE SI LO DEJABA LA MATARÍA
150	RECUPERADO DEL LIBRO DE AUTOPSIAS; ARMA DE FUEGO MAS ARMA BLANCA
154	SE ENCONTRABA EN CASA, ENTRA MARERO Y LE DISPARA
156	SE ESCUCHAN DISPAROS A LAS 1830
167	SALE A TRABAJAR, ES LESIONADO CON A DE F Y CC
164	REGISTRADO CON DATOS DEL LIBRO DE AUTOPSIAS.

**CANTONES CON 2 O MAS HOMICIDIOS****CANTON SANTA ROSA (3)**

REC	DIRECCION
163	NO DATOS
155	CASERIO EL PICA
150	CASERIO EL PICA

**MUNICIPIO DE CHALATENANGO (10 HOMICIDIOS)****FRECUENCIA DE HOMICIDIOS POR COLONIAS**

COLONIA	Frec	Porcent	Acum
VERACRUZ	1	100.0%	100.0%
Total	1	100.0%	

**COLONIA DONDE OCURRIO EL HOMICIDIO, TIPO DE VIOLENCIA COMUN Y TIPO DE ARMA**

REC	COLONIA	TIPOVIOCOM	TIPOARMA
145	VERACRUZ	NO SE SABE	CORTOCONTUNDENTE

**FRECUENCIA DE HOMICIDIOS POR BARRIOS**

BARRIO	Frec	Porcent	Acum
LA SIERPE	2	100.0%	100.0%
Total	2	100.0%	

**BARRIOS DONDE OCURRIERON HOMICIDIOS, TIPO DE VIOLENCIA COMÚN Y TIPO DE ARMA**

REC	BARRIO	TIPOVIOCOM	TIPOARMA
168	LA SIERPE	NO SE SABE	BLANCA SIN ESPEC.
169	LA SIERPE	NO SE SABE	BLANCA SIN ESPEC.

**BARRIO CON 2 O MAS HOMICIDIOS****BARRIO LA SIERPE(2)**

REC	DIRECCION
168	NO DATOS
169	NO DATOS

**FRECUENCIA DE HOMICIDIOS POR CANTONES**

CANTON	Frec	Porcent	Acum
SAN JOSE	1	33.3%	33.3%
UPATORO	2	66.7%	100.0%
Total	3	100.0%	

**CANTONES DONDE OCURRIERON HOMICIDIOS, TIPO DE VIOLENCIA COMUN Y TIPO DE ARMA**

REC	CANTON	TIPOVIOCOM	TIPOARMA
149	SAN JOSE	MARAS	ARMA DE FUEGO
146	UPATORO	NO SE SABE	ARMA DE FUEGO
157	UPATORO	NO SE SABE	ARMA DE FUEGO

**OTRAS DIRECCIONES DE HOMICIDIOS**

REC	DIRECCION
146	PASAJE COSTADO NORTE IGLESIA ELIM

**DESCRIPCION DE ALGUNOS HECHOS VIOLENTOS**

REC	DESCHEVIOL
169	SE ENCONTRO DENTRO DE BAÑO EXTERNO SECTOR 1
4232	AUTOPSIA VAPULEADO
162	DICEN LOS INTERNOS QUE LE AGARRO LA CORRIENTE
168	SE ENCONTRO DENTRO DE BAÑO EXTERNO SECTOR 1
149	HUBO INTERCAMBIO DE DISPAROS
170	FUE VAPULEADO HACE 15 DIAS

**MUNICIPIO DE TEJUTLA (2 HOMICIDIOS)****FRECUENCIA DE HOMICIDIOS POR CANTONES**

CANTON	Frec	Porcent	Acum
ALDEITA	1	50.0%	50.0%
CONCEPCION	1	50.0%	100.0%
Total	2	100.0%	

**CANTONES DONDE OCURRIERON HOMICIDIOS, TIPO DE VIOLENCIA COMUN Y TIPO DE ARMA**

REC	TIPOVIOCOM	TIPOARMA
144	DELINCUENCIA COMUN	ARMA DE FUEGO
159	NO SE SABE	OBJETO CONTUNDENTE

**MUNICIPIO DE AGUA CALIENTE (2 HOMICIDIOS)****FRECUENCIA DE HOMICIDIOS POR BARRIOS**

BARRIO	Frec	Porcent	Acum
EL CARMEN	1	100.0%	100.0%
Total	1	100.0%	

**BARRIO DONDE OCURRIO EL HOMICIDIO, TIPO DE VIOLENCIA COMUN Y TIPO DE ARMA**

REC	BARRIO	TIPOVIOCOM	TIPOARMA
141	EL CARMEN	DELINCUENCIA COMUN	ARMA DE FUEGO

**DESCRIPCION DE ALGUNOS HECHOS VIOLENTOS**

REC	DESCHEVIOL
141	SE ENCONTRABA SENTADO CUANDO DESCONOCIDOS CUBIERTOS DE LA CARA LE DISPARAN

**FRECUENCIA DE HOMICIDIOS EN OTROS MUNICIPIOS DE CHALATENANGO**

MPIOOCUHE	Frec	Porcent	Acum
CITALA	1	12.5%	12.5%
EL PARAISO	1	12.5%	25.0%
LA LAGUNA	1	12.5%	37.5%
LAS VUELTAS	1	12.5%	50.0%
NUEVA TRINIDAD	1	12.5%	62.5%
POTONICO	1	12.5%	75.0%
S MIGUEL DE MERCEDES	1	12.5%	87.5%
SAN IGNACIO	1	12.5%	100.0%
Total	8	100.0%	

**HOMICIDIOS SEGÚN MUNICIPIO DE AGRESION, BARRIO O CANTON DONDE OCURRIO**

REC	MPIOOCUHE	BARRIO	CANTON
151	CITALA	CONCEPCION	.
160	EL PARAISO	.	SANTA BARBARA
142	LA LAGUNA	LAS DELICIAS	.
171	LAS VUELTAS CASERIO EL AMATILLO	.	SAN JOSE LA MONTAÑITA
153	NUEVA TRINIDAD	.	MANAQUIL
148	POTONICO	.	CONCEPCION
165	S MIGUEL DE MERCEDES	EL CALVARIO	.
172	SAN IGNACIO	.	EL ROSARIO

**DIRECCIONES COMPLEMENTARIAS**

REC	DIRECCION
142	CALLE A LA PACAYA VIA LA LAGUNA
153	EN CASA DE CARLOS RIVERA
160	LUGAR CONOCIDO COMO EL TIBIO, DE 3 A 4 DIAS DE FALLECIDA
165	CASA # 5
151	CASA # 4 FINAL CALLE EL RASTRO

**HOMICIDIOS SEGÚN MUNICIPIOS, TIPO DE VIOLENCIA COMUN Y TIPO DE ARMA**

REC	MPIOOCUHE	TIPOVIOCOM	TIPOARMA
151	CITALA	NO SE SABE	NO DATOS
160	EL PARAISO	NO SE SABE	NO DATOS
142	LA LAGUNA	NO SE SABE	CORTOCONTUNDENTE
171	LAS VUELTAS	NO SE SABE	QUEMADURA X FUEGO
153	NUEVA TRINIDAD	NO SE SABE	ARMA DE FUEGO
148	POTONICO	POR CONOCIDO	BLANCA SIN ESPEC.
165	S MIGUEL DE MERCEDES	DELINCUENCIA COMUN	CORTANTE
172	SAN IGNACIO	NO SE SABE	PIEDRA (LAPIDADO/A)

**DESCRIPCION DE ALGUNOS HECHOS VIOLENTOS**

REC	DESCHEVIOL
153	ESCUCHARON DISPAROS EN CORREDOR DE CASA
172	PIEDRA SOBRE CABEZA Y NUCA ESTABA EBRIO
165	CON CUCHILLO DE COCINA FUE ATACADA

**DEPARTAMENTO DE LA LIBERTAD (666 HOMICIDIOS)****10 EDADES CON MAS FRECUENCIA DE HOMICIDIOS**

25 AÑOS (57), 20(39), 22(32), 21(31), 28(31), 17(28), 18(26), 23(25), 26(25) Y 27(24).

Total	Suma	Media	Varianza	Desv est	Error est
654	19115	29.228	154.700	12.438	0.486
Mínimo	Percen.25	Mediana	Percen.75	Máximo	Moda
0.000	21.000	26.000	35.000	85.000	25.000

La T de Student es valida si la media difiere de cero.  
 Estadístico T = 60.095, gl = 653 valor-p = 0.00000

**FRECUENCIA DE HOMICIDIOS POR GRU****POS DE EDAD**

GRUPOSEDAD	Frec	Porcent	Acum
10-14	12	1.8%	1.8%
15-19	96	14.4%	16.2%
20-24	147	22.1%	38.3%
25-29	156	23.4%	61.7%
30-34	63	9.5%	71.2%
35-39	60	9.0%	80.2%
40-44	36	5.4%	85.6%
45-49	20	3.0%	88.6%
5-9	5	0.8%	89.3%
50-54	24	3.6%	92.9%
55-59	9	1.4%	94.3%
60-64	9	1.4%	95.6%
65 A +	14	2.1%	97.7%
<1	3	0.5%	98.3%
EDAD IGNOR	12	1.7%	100.0%
Total	666	100.0%	

**TABLAS DE HOMICIDIOS POR GRUPOS DE****EDAD Y SEXO**

GRUPO EDAD	SEXO			Total
	F	I	M	
10-14	4	0	8	12
15-19	17	0	79	96
20-24	13	0	134	147
25-29	11	0	145	156
30-34	5	0	58	63
35-39	8	0	52	60
40-44	4	0	32	36
45-49	5	0	15	20
5-9	2	0	3	5
50-54	3	0	21	24
55-59	1	0	8	9
60-64	3	0	6	9
65 A +	3	0	11	14
<1	1	0	2	3
EDAD IGNOR	2	3	7	12
Total	82	3	581	666

**FRECUENCIA DE HOMICIDIOS POR DEPARTAMENTO DE RECONOCIMIENTO**

DEPTO LEV	Frec	Porcent	Acum
LA LIBERTAD	638	95.8%	95.8%
SAN SALVADOR	27	4.1%	99.8%
SANTA ANA	1	0.2%	100.0%
Total	666	100.0%	

**FRECUENCIA DE HOMICIDIOS POR MUNICIPIOS DE RECONOCIMIENTOS**

MPIO LEV	Frec	Porcent	Acum
AGUILARES	1	0.2%	0.2%
ANTIGUO CUSCAT	13	2.0%	2.1%
APOPA	2	0.3%	2.4%
CHILTIUPAN	1	0.2%	2.6%
CIUDAD ARCE	55	8.3%	10.8%
COLON	149	22.4%	33.2%
COMASAGUA	8	1.2%	34.4%
HUIZUCAR	7	1.1%	35.4%
JAYAQUE	21	3.2%	38.6%
LA LIBERTAD	35	5.3%	43.8%
MEJICANOS	4	0.6%	44.4%
NUEVA SAN SALV	97	14.6%	59.0%
NUEVO CUSCATLA	4	0.6%	59.6%
QUEZALTEPEQUE	84	12.6%	72.2%
SACACOYO	18	2.7%	74.9%
SAN JOSE VILLA	4	0.6%	75.5%
SAN JUAN OPICO	88	13.2%	88.7%
SAN MATIAS	4	0.6%	89.3%
SAN PABLO TACA	3	0.5%	89.8%
SAN SALVADOR	20	3.0%	92.8%
SANTA ANA	1	0.2%	92.9%
TALNIQUE	6	0.9%	93.8%
TAMANIQUE	3	0.5%	94.3%
TEOTEPEQUE	3	0.5%	94.7%

TEPECOYO		12	1.8%	96.5%
ZARAGOZA		23	3.5%	100.0%
-----+				
Total		666	100.0%	

**FRECUENCIA DE HOMICIDIOS POR LUGAR DE RECO****NOCIMIENTO**

LUGARLEVAN		Frec	Porcent	Acum
-----+				
AUTOBUS		13	2.0%	2.0%
BARRANCO		4	0.6%	2.6%
CAFETAL		6	0.9%	3.5%
CALLE		145	21.8%	25.2%
CANCHA DE FUTBOL		4	0.6%	25.8%
CARRETERA		65	9.8%	35.6%
CASA CONOCIDA		1	0.2%	35.7%
CASA PROPIA		51	7.7%	43.4%
CAÑAL		11	1.7%	45.0%
CEMENTERIO		1	0.2%	45.2%
CERVECERIA		5	0.8%	45.9%
CRUZ ROJA		4	0.6%	46.5%
CRUZ VERDE		1	0.2%	46.7%
CTRO PENAL		4	0.6%	47.3%
EXPENDIO DE LICOR		1	0.2%	47.4%
FARMACIA		1	0.2%	47.6%
FINCA		50	7.5%	55.1%
HACIENDA		7	1.1%	56.2%
HOSP.NAC.BLOOM		1	0.2%	56.3%
HOSP.NAC.ROSALES		12	1.8%	58.1%
HOSP.NAC.ZACAMIL		4	0.6%	58.7%
LUGAR DE TRABAJO		1	0.2%	58.9%
MERCADO		1	0.2%	59.0%
OTRO HOSP ISSS		2	0.3%	59.3%
OTRO HOSP NACIONAL		36	5.4%	64.7%
OTRO LUGAR		3	0.5%	65.2%
OTRO NEGOCIO		1	0.2%	65.3%
OTRO VEHICULO		3	0.5%	65.8%
PARQUE		2	0.3%	66.1%
PARQUEO		4	0.6%	66.7%
PASAJE DE COLONIA		29	4.4%	71.0%
PREDIO BALDIO		16	2.4%	73.4%
PUPUSERIA		1	0.2%	73.6%
QUEBRADA		3	0.5%	74.0%
RESTAURANTE		1	0.2%	74.2%
RIO		8	1.2%	75.4%
SEDE DEL I.M.L.		20	3.0%	78.4%
TERRENO		25	3.8%	82.1%
TIENDA		5	0.8%	82.9%
U DE S ISSS		1	0.2%	83.0%
U DE S MSPAS		36	5.4%	88.4%
VIA PUBLICA		77	11.6%	100.0%
-----+				
Total		666	100.0%	

**FRECUENCIA HOMICIDIOS SEGUN AREA****GEOGRAFICA DE RECONOCIMIENTO**

PROCEMURIO		Frec	Porcent	Acum
-----+				
R		423	63.5%	63.5%
U		243	36.5%	100.0%
-----+				
Total		666	100.0%	

**FRECUENCIA DE HOMICIDIOS SEGÚN MES DEL RECONOCIMIENTO**

ENERO (37), FEBRERO (48), MARZO (56), ABRIL (41), MAYO (59), JUNIO (52), JULIO (66), AGOSTO (79), SEPTIEMBRE (54), OCTUBRE (60), NOVIEMBRE (59), DICIEMBRE (55).

**FRECUENCIA DE HOMICIDIOS POR DIA DEL RECONOCIMIENTO**

NOMBDIALEV	Frec	Porcent	Acum
DOMINGO	91	13.7%	13.7%
JUEVES	95	14.3%	27.9%
LUNES	88	13.2%	41.1%
MARTES	91	13.7%	54.8%
MIERCOLES	104	15.6%	70.4%
SABADO	99	14.9%	85.3%
VIERNES	98	14.7%	100.0%
Total	666	100.0%	

**FRECUENCIA DE HOMICIDIOS SEGÚN RANGO DE HORA DEL RECONOCIMIENTO**

RANHORALEV	Frec	Porcent	Acum
0 - 5:59 HORAS	113	17.0%	17.0%
12: - 17:59 HORAS	181	27.2%	44.2%
18 - 23:59 HORAS	207	31.1%	75.3%
6 - 11:59 HORAS	156	23.4%	98.7%
NO DATOS	9	1.3%	100.0%
Total	666	100.0%	

**FRECUENCIA DE HOMICIDIOS POR MUNICIPIO DONDE OCURRIO LA AGRESION**

MPIOOCUHE	Frec	Porcent	Acum
ANTIGUO CUSCATLAN	17	2.6%	2.6%
CHILTIUPAN	1	0.2%	2.7%
CIUDAD ARCE	61	9.2%	11.9%
COLON	151	22.7%	34.5%
COMASAGUA	9	1.4%	35.9%
HUIZUCAR	7	1.1%	36.9%
JAYAQUE	23	3.5%	40.4%
LA LIBERTAD	38	5.7%	46.1%
NUEVA SAN SALVADOR	64	9.6%	55.7%
NUEVO CUSCATLAN	4	0.6%	56.3%
QUEZALTEPEQUE	103	15.5%	71.8%
SACACOYO	21	3.2%	74.9%
SAN JOSE VILLANUEVA	4	0.6%	75.5%
SAN JUAN OPICO	102	15.3%	90.8%
SAN MATIAS	4	0.6%	91.4%
SAN PABLO TACACHICO	4	0.6%	92.0%
TALNIQUE	7	1.1%	93.1%
TAMANIQUE	3	0.5%	93.5%
TEOTEPEQUE	3	0.5%	94.0%
TEPECOYO	12	1.8%	95.8%
ZARAGOZA	28	4.2%	100.0%
Total	666	100.0%	

**FRECUENCIA DE HOMICIDIOS SEGÚN ÁREA GEOGRÁFICA DONDE OCURRIÓ AGRESIÓN**

PROCEOCUHE	Frec	Porcent	Acum
ND	1	0.2%	0.2%
R	468	70.3%	70.4%
U	197	29.6%	100.0%
Total	666	100.0%	

**FRECUENCIA DE HOMICIDIOS SEGÚN LUGAR DONDE OCURRIÓ LA AGRESIÓN**

LUGARAGRES	Frec	Porcent	Acum
AUTOBUS	16	2.4%	2.4%
BARRANCO	5	0.8%	3.2%
CAFETAL	6	0.9%	4.1%
CALLE	159	23.9%	27.9%
CANCHA DE FUTBOL	6	0.9%	28.8%
CARRETERA	75	11.3%	40.1%
CASA CONOCIDA	3	0.5%	40.5%
CASA PROPIA	56	8.4%	48.9%
CAÑAL	13	2.0%	50.9%
CEMENTERIO	1	0.2%	51.1%
CERVECERIA	5	0.8%	51.8%
CTRO PENAL	4	0.6%	52.4%
EXPENDIO DE LICOR	1	0.2%	52.6%
FARMACIA	1	0.2%	52.7%
FINCA	50	7.5%	60.2%
HACIENDA	7	1.1%	61.3%
LUGAR DE TRABAJO	3	0.5%	61.7%
LUGAR NO ESPECIFICAD	25	3.8%	65.5%
MERCADO	3	0.5%	65.9%
OTRO LUGAR	3	0.5%	66.4%
OTRO NEGOCIO	1	0.2%	66.5%
OTRO VEHICULO	5	0.8%	67.3%
PARQUE	4	0.6%	67.9%
PARQUEO	4	0.6%	68.5%
PASAJE DE COLONIA	33	5.0%	73.4%
PREDIO BALDIO	17	2.6%	76.0%
PUPUSERIA	1	0.2%	76.1%
QUEBRADA	3	0.5%	76.6%
RESTAURANTE	1	0.2%	76.7%
RIO	8	1.2%	77.9%
TERRENO	24	3.6%	81.5%
TIENDA	6	0.9%	82.4%
VIA PUBLICA	117	17.6%	100.0%
Total	666	100.0%	

**FRECUENCIA DE HOMICIDIOS SEGÚN FECHA DE AGRESIÓN**

ENERO (42), FEBRERO (44), MARZO (58), ABRIL (40), MAYO (61), JUNIO (51), JULIO (65), AGOSTO (77), SEPTIEMBRE (57), OCTUBRE (59), NOVIEMBRE (58) Y DICIEMBRE (54).

**FRECUENCIA DE HOMICIDIOS SEGÚN DÍA  
EN QUE OCURRIÓ LA AGRESIÓN**

NOMB DÍA OCU	Frec	Porcent	Acum
DOMINGO	80	12.0%	12.0%
JUEVES	104	15.6%	27.6%
LUNES	85	12.8%	40.4%
MARTES	87	13.1%	53.5%
MIÉRCOLES	101	15.2%	68.6%
SABADO	109	16.4%	85.0%
VIERNES	100	15.0%	100.0%
Total	666	100.0%	

**FRECUENCIA DE HOMICIDIOS SEGÚN RANGO  
DE HORA DE AGRESIÓN**

RAN HORA OCU	Frec	Porcent	Acum
0 - 5:59 HORAS	86	12.9%	12.9%
12: - 17:59 HORAS	149	22.4%	35.3%
18 - 23:59 HORAS	194	29.1%	64.4%
6 - 11:59 HORAS	122	18.3%	82.7%
NO DATOS	115	17.3%	100.0%
Total	666	100.0%	

**FRECUENCIA DE HOMICIDIOS POR TIPO DE  
VIOLENCIA COMUN**

TIPO VIO COM	Frec	Porcent	Acum
DELINCUENCIA COMUN	86	12.9%	12.9%
ENEMISTAD	9	1.4%	14.3%
ENFRENT C\AUTORIDAD	2	0.3%	14.6%
MARAS	123	18.5%	33.0%
NO SE SABE	432	64.9%	97.9%
RIÑAS	4	0.6%	98.5%
VENGANZA	7	1.1%	99.5%
VIOLENCIA INTRAFAMI	3	0.5%	100.0%
Total	666	100.0%	

**FRECUENCIA DE HOMICIDIOS POR TIPO DE VIO  
LENCIA INTRAFAMILIAR**

TIPO VIO INT	Frec	Porcent	Acum
HERMANO	1	33.3%	33.3%
NO DATOS	1	33.3%	66.7%
NOVIO	1	33.3%	100.0%
Total	3	100.0%	

**FRECUENCIA DE HOMICIDIOS POR TIPO DE ARMAS****O PROCEDIMIENTO UTILIZADO**

TIPOARMA	Frec	Porcent	Acum
ARMA DE FUEGO	541	81.2%	81.2%
ASFIXIA X ESTRANGULACION	3	0.5%	81.7%
ASFIXIA X AHORCADURA	3	0.5%	82.1%
ASFIXIA X SUMERSION	2	0.3%	82.4%
BLANCA SIN ESPECIFICAR	9	1.4%	83.8%
CORTANTE	5	0.8%	84.5%
CORTOCONTUNDENTE	50	7.5%	92.0%
CORTOPUNZANTE	14	2.1%	94.1%
MANOS Y PIES	1	0.2%	94.3%
NO DATOS	19	2.9%	97.1%
OBJETO CONTUNDENTE	12	1.8%	98.9%
OTRO TIPO	1	0.2%	99.1%
PIEDRA (LAPIDADO/A)	2	0.3%	99.4%
PUNZANTE	3	0.5%	99.8%
QUEMADURA X FUEGO	1	0.2%	100.0%
Total	666	100.0%	

**TABLA DE HOMICIDIOS POR TIPO DE ARMA O PROCEDIMIENTO UTILIZADO**

TIPOARMA	SEXO			Total
	F	I	M	
ARMA DE FUEGO	64	0	477	541
ASFIXIA X ESTRANGULACION	0	0	3	3
ASFIXIA X AHORCADURA	1	0	2	3
ASFIXIA X SUMERSION	2	0	0	2
BLANCA SIN ESPECIFICAR	1	0	8	9
CORTANTE	0	0	5	5
CORTOCONTUNDENTE	4	1	45	50
CORTOPUNZANTE	0	0	14	14
MANOS Y PIES	0	0	1	1
NO DATOS	5	2	12	19
OBJETO CONTUNDENTE	3	0	9	12
OTRO TIPO	0	0	1	1
PIEDRA (LAPIDADO/A)	0	0	2	2
PUNZANTE	1	0	2	3
QUEMADURA X FUEGO	1	0	0	1
Total	82	3	581	666

**MUNICIPIO DE COLON (151 HOMICIDIOS)****FRECUENCIA DE HOMICIDIOS POR COLONIAS**

COLONIA	Frec	Porcent	Acum
22 DE AGOSTO	1	3.8%	3.8%
CAMPOS VERDES II	1	3.8%	7.7%
EL CARMEN	1	3.8%	11.5%
EL CHAPARRAL I	1	3.8%	15.4%
EL PRIMO	3	11.5%	26.9%
EL PROGRESO	1	3.8%	30.8%
HERMOSA PROVIDENCIA	1	3.8%	34.6%
JARDINES DE COLON	1	3.8%	38.5%
LA DELIA	1	3.8%	42.3%

LA ENCARNACION		1	3.8%	46.2%
LAS MARGARITAS		1	3.8%	50.0%
LEMOR		1	3.8%	53.8%
LOS NARANJOS		2	7.7%	61.5%
MADRID		1	3.8%	65.4%
MONTELINDO		2	7.7%	73.1%
RAMIREZ		1	3.8%	76.9%
SAN ANTONIO		1	3.8%	80.8%
SAN FRANCISCO		1	3.8%	84.6%
SAN JOSE		1	3.8%	88.5%
SAN LUIS		1	3.8%	92.3%
SAN VALENTIN		1	3.8%	96.2%
VILLA LOURDES		1	3.8%	100.0%

-----+-----  
 Total | 26 100.0%

**HOMICIDIOS SEGÚN COLONIAS, TIPO DE VIOLENCIA COMUN Y TIPO DE ARMA**

REC	COLONIA	TIPOVIOCOM	TIPOARMA
8588	22 DE AGOSTO	MARAS	ARMA DE FUEGO
9516	CAMPOS VERDES II	NO SE SABE	ARMA DE FUEGO
9053	EL CARMEN	NO SE SABE	ARMA DE FUEGO
9428	EL CHAPARRAL I	NO SE SABE	ARMA DE FUEGO
9009	EL PRIMO	NO SE SABE	ARMA DE FUEGO
9010	EL PRIMO	NO SE SABE	ARMA DE FUEGO
9349	EL PRIMO	NO SE SABE	ARMA DE FUEGO
8939	EL PROGRESO	MARAS	ARMA DE FUEGO
8802	HERMOSA PROVIDENCIA	MARAS	ARMA DE FUEGO
8756	JARDINES DE COLON	NO SE SABE	ARMA DE FUEGO
9129	LA DELIA	NO SE SABE	ARMA DE FUEGO
8646	LA ENCARNACION	NO SE SABE	ARMA DE FUEGO
9297	LAS MARGARITAS	MARAS	ARMA DE FUEGO
9685	LEMOR	NO SE SABE	ARMA DE FUEGO
8973	LOS NARANJOS	VENGANZA	ARMA DE FUEGO
8974	LOS NARANJOS	NO SE SABE	ARMA DE FUEGO
8943	MADRID	NO SE SABE	ARMA DE FUEGO
9451	MONTELINDO	NO SE SABE	ARMA DE FUEGO
9452	MONTELINDO	NO SE SABE	ARMA DE FUEGO
8779	RAMIREZ	MARAS	ARMA DE FUEGO
9296	SAN ANTONIO	NO SE SABE	ARMA DE FUEGO
8574	SAN FRANCISCO	NO SE SABE	ARMA DE FUEGO
9391	SAN JOSE	NO SE SABE	ARMA DE FUEGO
9123	SAN LUIS	MARAS	ARMA DE FUEGO
8789	SAN VALENTIN	NO SE SABE	ARMA DE FUEGO
9170	VILLA LOURDES	NO SE SABE	ARMA DE FUEGO

**COLONIAS CON DOS O MAS HOMICIDIOS**

**COLONIA EL PRIMO (3)**

REC	DIRECCION
9010	LOTE # 69 CALLE PRINCIPAL
9009	LOTIFICACION LOS NARANJOS CALLE PRINCIPAL
9349	CALLE SALDAÑA POLIGONO G

**COLONIA LOS NARANJOS (2)**

REC	DIRECCION
8974	LOTE # 13 PASAJE P
8973	LOTE # 13 PASAJE P

**COLONIA MONTELINDO (2)**

REC	DIRECCION
9452	KM 22 1\2 CARRETERA A SANTA ANA POR EL POLIEDRO
9451	KM 22 1\2 CARRETERA A SANTA ANA POR EL POLIEDRO

**FRECUENCIA DE HOMICIDIOS POR CANTONES**

CANTON	Frec	Porcent	Acum
AGUA FRIA	1	1.1%	1.1%
CINCO CEDROS	1	1.1%	2.1%
CUYABUALO	2	2.1%	4.3%
EL BOTONCILLAL	2	2.1%	6.4%
EL CAPULIN	7	7.4%	13.8%
EL CHAPARRAL	5	5.3%	19.1%
EL COBANAL	12	12.8%	31.9%
ENTRE RIOS	7	7.4%	39.4%
HACIENDA NUEVA	2	2.1%	41.5%
LA MORA	1	1.1%	42.6%
LAS ANGOSTURAS	1	1.1%	43.6%
LAS MORITAS	3	3.2%	46.8%
LOURDES	49	52.1%	98.9%
VERACRUZ	1	1.1%	100.0%
Total	94	100.0%	

**HOMICIDIOS SEGÚN CANTONES, TIPO DE VIOLENCIA COMUN Y TIPO DE ARMA**

REC	CANTON	TIPOVIOCOM	TIPOARMA
9767	AGUA FRIA	NO SE SABE	ARMA DE FUEGO
9005	CINCO CEDROS	VENGANZA	ARMA DE FUEGO
9741	CUYABUALO	MARAS	ARMA DE FUEGO
9742	CUYABUALO	MARAS	ARMA DE FUEGO
8907	EL BOTONCILLAL	NO SE SABE	ARMA DE FUEGO
9131	EL BOTONCILLAL	NO SE SABE	ARMA DE FUEGO
8625	EL CAPULIN	NO SE SABE	ARMA DE FUEGO
8643	EL CAPULIN	NO SE SABE	ARMA DE FUEGO
8684	EL CAPULIN	DELINCUENCIA COMUN	ARMA DE FUEGO
9209	EL CAPULIN	NO SE SABE	ARMA DE FUEGO
9382	EL CAPULIN	NO SE SABE	CORTOCONTUNDENTE
9604	EL CAPULIN	NO SE SABE	ARMA DE FUEGO
9627	EL CAPULIN	NO SE SABE	ARMA DE FUEGO
8644	EL CHAPARRAL	NO SE SABE	ARMA DE FUEGO
9167	EL CHAPARRAL	NO SE SABE	ARMA DE FUEGO
9531	EL CHAPARRAL	NO SE SABE	CORTOCONTUNDENTE
9662	EL CHAPARRAL	MARAS	ARMA DE FUEGO
9877	EL CHAPARRAL	NO SE SABE	ARMA DE FUEGO
7972	EL COBANAL	NO SE SABE	ARMA DE FUEGO
8632	EL COBANAL	NO SE SABE	ARMA DE FUEGO
8635	EL COBANAL	NO SE SABE	ARMA DE FUEGO
9252	EL COBANAL	NO SE SABE	ARMA DE FUEGO
9393	EL COBANAL	DELINCUENCIA COMUN	ARMA DE FUEGO
9415	EL COBANAL	NO SE SABE	ARMA DE FUEGO
9746	EL COBANAL	NO SE SABE	ARMA DE FUEGO
9784	EL COBANAL	NO SE SABE	CORTANTE
9785	EL COBANAL	NO SE SABE	CORTANTE
9791	EL COBANAL	NO SE SABE	ARMA DE FUEGO
9882	EL COBANAL	MARAS	ARMA DE FUEGO
9959	EL COBANAL	ENFRENT C\AUTORIDAD	ARMA DE FUEGO
8531	ENTRE RIOS	NO SE SABE	ARMA DE FUEGO
8558	ENTRE RIOS	NO SE SABE	ARMA DE FUEGO
9407	ENTRE RIOS	NO SE SABE	ARMA DE FUEGO
9461	ENTRE RIOS	NO SE SABE	CORTOCONTUNDENTE
9568	ENTRE RIOS	NO SE SABE	ARMA DE FUEGO
9643	ENTRE RIOS	NO SE SABE	ARMA DE FUEGO
9659	ENTRE RIOS	NO SE SABE	ARMA DE FUEGO
9773	HACIENDA NUEVA	NO SE SABE	ARMA DE FUEGO
9774	HACIENDA NUEVA	NO SE SABE	ARMA DE FUEGO
9638	LA MORA	NO SE SABE	ARMA DE FUEGO
9673	LAS ANGOSTURAS	DELINCUENCIA COMUN	ARMA DE FUEGO

8624	LAS MORITAS	NO SE SABE	ARMA DE FUEGO
9450	LAS MORITAS	NO SE SABE	ARMA DE FUEGO
9630	LAS MORITAS	NO SE SABE	ARMA DE FUEGO
6253	LOURDES	NO SE SABE	ARMA DE FUEGO
8411	LOURDES	NO SE SABE	ARMA DE FUEGO
8476	LOURDES	MARAS	ARMA DE FUEGO
8537	LOURDES	MARAS	ARMA DE FUEGO
8539	LOURDES	MARAS	ARMA DE FUEGO
8662	LOURDES	NO SE SABE	ARMA DE FUEGO
8683	LOURDES	MARAS	ARMA DE FUEGO
8766	LOURDES	MARAS	ARMA DE FUEGO
8793	LOURDES	MARAS	ARMA DE FUEGO
8825	LOURDES	DELINCUENCIA COMUN	ARMA DE FUEGO
8889	LOURDES	NO SE SABE	CORTOCONTUNDENTE
8908	LOURDES	MARAS	ARMA DE FUEGO
8932	LOURDES	MARAS	ARMA DE FUEGO
8933	LOURDES	MARAS	ARMA DE FUEGO
8965	LOURDES	MARAS	ARMA DE FUEGO
8993	LOURDES	DELINCUENCIA COMUN	ARMA DE FUEGO
9014	LOURDES	NO SE SABE	ARMA DE FUEGO
9020	LOURDES	MARAS	ARMA DE FUEGO
9088	LOURDES	NO SE SABE	ARMA DE FUEGO
9093	LOURDES	DELINCUENCIA COMUN	ARMA DE FUEGO
9098	LOURDES	NO SE SABE	ARMA DE FUEGO
9305	LOURDES	DELINCUENCIA COMUN	ARMA DE FUEGO
9330	LOURDES	NO SE SABE	ARMA DE FUEGO
9426	LOURDES	NO SE SABE	ARMA DE FUEGO
9437	LOURDES	NO SE SABE	ARMA DE FUEGO
9447	LOURDES	NO SE SABE	ARMA DE FUEGO
9466	LOURDES	DELINCUENCIA COMUN	ARMA DE FUEGO
9480	LOURDES	MARAS	MANOS Y PIES
9538	LOURDES	NO SE SABE	ARMA DE FUEGO
9607	LOURDES	NO SE SABE	ARMA DE FUEGO
9628	LOURDES	NO SE SABE	ARMA DE FUEGO
9635	LOURDES	MARAS	ARMA DE FUEGO
9667	LOURDES	NO SE SABE	ARMA DE FUEGO
9671	LOURDES	NO SE SABE	ARMA DE FUEGO
9689	LOURDES	MARAS	ARMA DE FUEGO
9718	LOURDES	NO SE SABE	ARMA DE FUEGO
9719	LOURDES	MARAS	ARMA DE FUEGO
9720	LOURDES	NO SE SABE	ARMA DE FUEGO
9728	LOURDES	NO SE SABE	ARMA DE FUEGO
9730	LOURDES	NO SE SABE	ARMA DE FUEGO
9731	LOURDES	NO SE SABE	ARMA DE FUEGO
9743	LOURDES	DELINCUENCIA COMUN	ARMA DE FUEGO
9752	LOURDES	NO SE SABE	ARMA DE FUEGO
9792	LOURDES	NO SE SABE	ARMA DE FUEGO
9817	LOURDES	NO SE SABE	ARMA DE FUEGO
9826	LOURDES	NO SE SABE	ARMA DE FUEGO
9830	LOURDES	MARAS	ARMA DE FUEGO
9842	LOURDES	DELINCUENCIA COMUN	ARMA DE FUEGO
9846	LOURDES	NO SE SABE	ARMA DE FUEGO
9173	VERACRUZ	NO SE SABE	CORTOCONTUNDENTE

**CANTONES CON 2 O MAS HOMICIDIOS****CANTON LOURDES (49)**

REC DIRECCION

-----

9607 ENTRADA PRINCIPAL RESIDENCIAL CAMPOS VERDES COSTADO NORTE PLAZA LOURDES  
9447 KM 22 1\2 ENTRADA COLONIA MONTE LINDO POR EL POLIEDRO  
9846 SENDA 12 A BLOCK 33 COLONIA NUEVO LOURDES  
9743 FRENTE A LA TIENDA DE COMIDA DE LA SHELL CAMPOS VERDES  
9830 INTERIOR DE BUS RUTA 4 EN CARRETERA QUE CONDUCE A SANTA TECLA

9689 ENTRADA DE SALA DE RECEPCIONES EL ENCANTO CARRETERA A S.S.  
 9330 FRENTE A CASA # 1-11 EN COLONIA SAN ANTONIO  
 9817 3ª CALLE ORIENTE FRENTE A CASA # 1-K COLONIA LAS ALBOLEDAS  
 9718 FRENTE A CASA # 10 TIENDA MARY, COLONIA LAS ARBOLEDAS II  
 8766 PASAJE # 3 LOTE # 59 COSTADO NORTE DE CARRETERA QUE VA AL CEMENTERIO  
 8683 4ª AVENIDA NORTE PASAJE LOS BLANCOS  
 9426 9ª CALLE PONIENTE Y 5ª AVENIDA SUR, COLONIA LAS MARGARITAS  
 8793 PARADA DE BUSES DEL POLIEDRO INTERIOR DEL BUS RUTA 108  
 9466 CALLE PRINCIPAL Y PASAJE # 2 HERMOSA PROVIDENCIA  
 8411 7ª CALLE PONIENTE Y PASAJE 1, COLONIA URBINA  
 9792 KM 25 CARRETERA A SONSONATE  
 9098 AVENIDA LOS APENINOS FRENTE TALLER AUTOMOTRIZ ALEX COLONIA LOURDES II  
 8932 AVENIDA CAMPOS VERDES FRENTE TIENDA ROSMERY RESIDENCIAL CAMPOS VERDES I  
 8825 BELEN IGLESIA LUZ DEL MUNDO  
 8933 AVENIDA CAMPOS VERDES FRENTE A CASA # 5 RESIDENCIAL CAMPOS VERDES 1  
 8476 CALLE PRINCIPAL AVENIDA CAMPOS VERDES # 1 SENDA # 2 OTE # 1, POLIGONO # 3  
 9720 FRENTE A CASA # 4 CALLE PRINCIPAL COLONIA LAS MORITAS # 2  
 8908 COLONIA LAS PILETAS  
 9731 FRENTE A CASA # 12 COLONIA LAS ALBOLEDAS  
 8662 AL PRINCIPIO DE PASAJES TABACOS MAYAS Y 4ª CALLE ORIENTE  
 8993 ACERA # 5 UBICADA EN LA 7ª CALLE PONIENTE ,COLONIA SAN ANTONIO  
 9635 INTERIOR BUS RUTA 201 LUGAR CONOCIDO COMO EL POLIEDRO  
 8539 KM 25 CARRETERA SONSONATE-SAN SALVADOR  
 6253 CARRETERA A SONSONATE  
 9014 FRENTE A APARTAMENTO # 11 DE APARTAMENTOS DIAZ  
 9728 6ª AVENIDA NORTE PASAJE PAOLAS COLONIA LAS ALBOLEDAS  
 9305 PASAJE EL PINO COLONIA LOS PINOS  
 9538 5ª AV SUR Y 4ª CALLE PONIENTE.  
 9437 FRENTE CASA # 3-4 SOBRE 3ª AVENIDA NORTE E\ 1ª Y 3ª CALLE PONIENTE  
 8965 5ª AVENIDA SUR FRENTE A PASAJE DALTON  
 9752 KM 23 1\2 CARRETERA A SONSONATE COLONIA EL PROGRESO  
 9719 CALLE A LOURDES  
 9667 REFERIDO DE LA U DE S MSPAS CANTON BOTONCILLAL  
 9628 6ª AVENIDA SUR O CALLE AL INDEL, COLONIA ARBOLEDAS  
 9826 PASAJE LAS MARIAS COSTADO SUR IGLESIA PENTECOSTAL COLONIA PAOLA  
 9020 LOTE # 3, 1º PASAJE PRINCIPE DE PAZ EN COLONIA SAN FRANCISCO  
 9480 CALLE AL BOTONCILLAL  
 9842 URBANIZACION VILLA LOURDES POLIGONO # 1  
 9730 FRENTE A CASA # 12 COLONIA LAS ALBOLEDAS  
 9093 CALLE FRANCISCO GAVIDIA  
 9088 INTERIOR DE CERVECERIA DOLOR 2ª CALLE PONIENTE # 2  
 8537 CARRETERA SONSONATE - NUEVA SAN SALVADOR KM 25

**CANTON EL COBANAL (12)**

REC	DIRECCION
9959	COLONIA LAS AGUILAS COSTADO ORIENTE COLONIA VILLA MADRID
9393	POLIGONO J PASAJE # 2
8632	FINAL DEL PASAJE EL CHORRITO POLIGONO P, COLONIA 20 DE OCTUBRE
8635	FINAL DEL PASAJE EL CHORRITO POLIGONO P, COLONIA 20 DE OCTUBRE
9785	INTERIOR TABLON 15 FINCA EL COBANAL
9746	URBANIZACION NUEVO MADRID FRENTE A TIENDA ENMITA PASAJE NIÑO DE JOCHA
9252	LOTIFICACION LOMA LINDA
9415	CALLE PRINCIPAL QUE CONDUCE A FINCA EL COBANAL
9784	FINCA EL COBANAL TABLON # 15
9791	FRENTE A PANADERIA SIN NOMBRE, BARRIO LA VEGA
9882	FRENTE A TIENDA LOS PUÑOS, BARRIO LA VEGA

**CANTON ENTRE RIOS (7)**

REC	DIRECCION
9568	KM 29 CARRETERA A SONSONATE
9461	CALLE PRINCIPAL DE COLONIA NUEVA JERUSALEN FRENTE A LOTE # 2
9643	FRENTE AL LOTE # 10 PASAJE B COLONIA 2 PINOS
9659	CALLE A FABRICA BUENA AVENTURA COSTADO ORIENTE, FABRICA BONA APETIE

9407 INTERIOR DE UN CAÑAL  
 8558 CALLE PRINCIPAL  
 8531 EN CANALETA CONTIGUO A CAÑAL KM 29 1\2 CARRETERA A SONSONATE

**CANTON EL CAPULIN (7)**

REC DIRECCION  
 -----

8684 PREDIO BALDIO UBICADO EN EL PASAJE LUZ, COLONIA FATIMA  
 8625 CALLE PRINCIPAL FRENTE A LOTE # 26, COLONIA LA ENCARNACION I  
 9382 FINCA EL PORVENIR COOPERATIVA AGUA FRIA  
 9604 PREDIO BALDIO CALLE PRINCIPAL COLONIA LAS PALMERAS  
 9627 4ª CALLE ORIENTE TIENDA ARCO IRIS COLONIA TEPEYAC  
 9209 CALLE PRINCIPAL A FINCA AGUA FRIA, COLONIA EL CHAPARRAL  
 8643 LOTE # 5 PASAJE # 3 POLIGONO # 4, COLONIA LA ENCARNACION

**CANTON EL CHAPARRAL (5)**

REC DIRECCION  
 -----

9877 FRENTE A CASA # 19 POLIGONO # 5 COLONIA LA ESPERANZA  
 9167 LOTIFICACION EL PRIMO  
 8644 LOTE # 3 PASAJE # 2, COLONIA ENCARNACION I, EL CHAPARRAL II  
 9531 FINCA AGUA FRIA LOTIFICACION AGUA FRIA  
 9662 ENTRE AVENIDA LOS CAFETOS Y CALLE LOS ARADOS COLONIA JARDINES

**CANTON LAS MORITAS (3)**

REC DIRECCION  
 -----

8624 PASAJE # 5, COLONIA 7 DE MARZO  
 9450 FINAL PASAJE SAN FRANCISCO CASA # 4 COLONIA LAS CONCHITAS  
 9630 LUGAR CC EL HOYO O LAS 100 GRADAS COLONIA LA CEIBA

**CANTON HACIENDA NUEVA (3)**

REC DIRECCION  
 -----

9774 CALLE A HACIENDA NUEVA COLONIA LAS ALBOLEDAS  
 9773 CALLE AL TRANSITO FRENTE A MOROLITA

**CANTON CUYABUALO (2)**

REC DIRECCION  
 -----

9742 CALLE PRINCIPAL AL CEMENTERIO  
 9741 INTERIOR DE UNA VIVIENDA CALLE AL CEMENTERIO

**CANTON EL BOTONCILLAL (2)**

REC DIRECCION  
 -----

8907 PASAJE EL ROSARIO FRENTE CASA # 1 CALLE PRINCIPAL, COLONIA LA MASCOTA  
 9131 PASAJE # 56 CASA # 18-R, COLONIA MIRAMONTES

**HOMICIDIOS QUE NO OCURRIERON NI EN COLONIAS, NI EN BARRIOS NI EN CANTONES****(1 HOMICIDIO POR DIRECCION)**

REC DIRECCION  
 -----

REC	DIRECCION	TIPOARMA
9246	FRENTE A CERVECERIA EL FAROLITO	A DE FUEGO
9394	POLIGONO J PASAJE # 2 ASENTAMIENTO EL COBANAL	A DE FUEGO
9127	KM 22 CARRETERA SANTA ANA-SAN SALVADOR LUGAR CC EL POLIEDRO	A DE FUEGO
9232	EN UN CAFETAL DEL CEMENTERIO	A DE FUEGO
9301	CARRETERA SONSONATE-SAN SALVADOR FRENTE TALLER EL PINCHAZO	A DE FUEGO
9099	PASAJE SAN MARTIN FRENTE A CASA 1-6	A DE FUEGO
9392	POLIGONO j PASAJE # 2 # 11 ASENTAMIENTO COBANAL	A DE FUEGO
9546	CARRETERA QUE DIVIDE SONSONATE-SAN SALVADOR	PUNZANTE
9204	2 CALLE PTE Y 5ª AV SUR	A DE FUEGO
9430	LOTIFICACION ARBALIDA PASAJE LOS FLORES # 5	A DE FUEGO
9432	CAÑAL HACIENDA NUEVA	NO DATOS

9259	KM 24 ENT AL BOTONCILLAL CUNETA CONTIGUO A TTO AGUAS NEGRAS	CORTOCONTU
9322	INTERIOR DE UN CAÑAL EN LA HACIENDA BELEN	A DE FUEGO
9433	CAÑAL HACIENDA NUEVA	NO DATOS
9435	CAÑAL HACIENDA NUEVA	NO DATOS
9019	RESIDENCIAL CAMPOS VERDES # 1 SENDA 7-OTE POLIGONO 35 # 3	A DE FUEGO
9601	CALLE PPAL HDA EL TRANSITO FTE FABRICA CONCE	NUTRAL A DE FUEGO
9384	KM 23 RETAURANTE BAHIA	A DE FUEGO
8885	COMUNIDAD ÁRBOLES DE DIOS	A DE FUEGO
9321	KM 21 CARRETERA SANTA ANA-SANTA TECLA INTERIOR DE BUS RUTA 4	A DE FUEGO
9302	FINCA EL PORVENIR	CORTOCONTU
8664	COSTADO SUR PONIENTE DE CASCO DE FINCA EL COBANAL	A DE FUEGO
9307	CONTIGUO AL AGROSERVIVIO EL TORERO KM 24 1\2	A DE FUEGO
9434	CAÑAL HACIENDA NUEVA	NO DATOS
9303	FINCA EL PORVENIR	CORTOCONTU

**DESCRIPCION DE ALGUNOS HECHOS VIOLENTOS EN HOMICIDIOS**

REC	DESCHEVIOL
-----	
9673	LA MADRE LO MANDA A PAGAR RECIBOS
9447	SALE LESIONADO EN BALACERA, EMPLEADO MAQUILA
9846	SE ENCONTRABA EN TIENDA, PASA VEHICULO Y DISPARA
8779	SE CONDUCA EN CALLE Y ES INTERCEPTADO X MARERA QUE SE CONDUCA EN BICICLETA
9743	2 SUJETOS SE ACERCAN Y LE DISPARAN ROBANDOLE EL ARMA
9830	SE SUBEN AL BUS 2 SUJETOS QUE LE DISPARAN SIN MEDIAR PALABRAS
9689	ERA PERSEGUIDO POR SUJETO CON ARMA DE FUEGO
8624	LO SEGUIAN INDIVIDUOS DESCONOCIDOS QUE LE DISPARAN
9296	ESTABAN EN UN VELORIO Y PASAN 2 SUJETOS EN BICICLETA Y LE DISPARAN
8974	SUJETOS LLEGAN A LA CASA Y LO OBLIGAN A SALIR Y LUEGO EN EL PATIO LE DISPARAN
9450	LLEGAN 5 SUJETOS DE LOS CUALES LE DISPARA SIN MEDIAR PALABRAS UNO DE ELLOS EN SU CASA DE HABITACION
9330	ES ATACADO A BALAZOS POR DESCONOCIDOS AFUERA DE SU CASA
9718	CUANDO SE ENCONTRABA JUGANDO EN LAS MAQUINAS SE ACERCAN DESCONOCIDOS QUE LO ATACAN
8766	AL SUJETO LO CONDUCA EN UN MICROBUS COLOR BLANCO Y LO DEJAN EN PASAJE IMPACTANDOLO CON ARMA DE FUEGO
8683	SE ENCONTRABA EN LA CALLE CUANDO 2 SUJETOS LO LLAMAN Y LO CONDUCEN A OTRA CALLE DONDE LE DISPARAN, ERA MARERO PERO SE HABIA RETIRADO
9742	SUJETOS LE DISPARAN EN LA CALLE Y LUEGO PERSIGUEN AL AMIGO Y LO MATAN
9741	SE DIRIGIA POR LA CALLE CUANDO MATAN AL QUE IBA CON EL, LO PERSIGUEN Y LO MATAN TAMBIEN
8793	SUJETO DESCONOCIDO LE DISPARA EN EL INTERIOR DE AUTOBUS
9131	LLEGAN INDIV A SU CASA VESTIDOS DE NEGRO Y CON GORROS NAVARONE ABREN LA PUERTA A PATADAS Y LO MATAN A BALAZOS
9127	AL SALIR DE SU CASA A TRABAJAR LO MATAN
9466	CUANDO SE DIRIGIA A SU CASA CON SU MAMA Y DOS TIAS ES ATACADO POR DOS SUJETOS DESCONOCIDOS
9959	INTERCAMBIO DE DISPAROS ENTRE PNC Y MAREROS Y SALE HERIDO EL OCCISO
8411	IBA CON SU BICICLETA Y EN LA ENTRADA DEL PASAJE ES ATACADO POR SUJETOS DESDE PICK UP
9232	CUANDO SE CONDUCA EN BICICLETA ES ATACADO POR SUJETOS DESCONOCIDOS CON ARMA DE FUEGO
9098	CUANDO IBA POR LA CALLE ES INTERCEPTADO POR DOS SUJETOS QUE LE DISPARAN
9123	ES INTERCEPTADO POR SUJETOS DE MARAS CUANDO CAMINABA POR LA CALLE
9301	QUITABA UNA LLANTA CUANDO LE DISPARAN SUJETOS DESCONOCIDOS
8932	ESTABA EN TIENDA Y SUJETOS SE BAJAN DE MB Y SIN MEDIAR PALABRAS LO MATAN
9461	CADAVER ENCONTRADO A LA ORILLA DE CALLE
9099	LO MATAN PANDILLEROS DE LA MS ERA VENDEROR DE PAN
8588	FUE HERIDO POR MAREROS DE LA MARA 18
8933	SE ENCONTRABAN EN UNA TIENDA Y SUJETOS SE BAJAN DE MB Y LE DISPARAN
9643	2 SUJETOS LO VENIAN SIGUIENDO Y LE ATACAN CON ARMA DE FUEGO CUANDO LO ALCANZAN

9773 TENIA ARMA PUNZANTE Y SE CAMBIO A ARMA DE FUEGO  
8476 ATACADO X MIEMBROS DE MARAS POR RENCILLAS  
9720 ES ATACADO A BALAZOS POR SUJETOS DESCONOCIDOS  
8908 SALIO DE LA CASA DE LA NOVIA Y MAREROS DE LA MS LE DISPARAN  
9731 ERA VENDEDOR DE ROPA Y CUANDO SALIO A TRABAJAR SE ESCUCHAN DISPAROS  
9297 SE CONDUCA EN BICICLETA Y LLEGA A UN PUNTO DE BUSES  
9129 LLEGAN 2 SUJETOS AL MERCADITO Y LE DISPARAN  
8789 SE DESCONOSE SI ES PANDILLERO SE ENCUENTRA MARIHUANA EN EL CUERPO, IBA EN BICICLETA  
8993 ERA UN ROBO Y SE OPUSO Y EL SUJETO LE DISPARO  
9635 EL OCCISO ERA P.P.I. IBA EN LA PARTE DE ATRÁS DEL BUS CUANDO SE ACERCAN Y LE DISPARAN, HAY UNA PERSONA DETENIDA DE LA MARA 18  
9546 ENCONTRADO EN ZONA VERDE, ERA BOLITO LO MATAN MAS ARMA BLANCA CORTANTE  
9014 IBA CON SU MUJER Y SU HIJO Y SUJETOS DE MARAS LE DISPARAN  
7972 RECUPERADO DEL LIBRO DE CADAVERES  
8834 IBA SALIENDO DE VIAJE Y SE SUBEN 2 SUJETOS CON APARIENCIA DE MARAS Y LE DISPARAN  
8632 LLEGAN 4 SUJETOS ARMADOS Y SIN MEDIA PALABRA LE DISPARAN  
9305 TRABAJABA EN LA RUTA 79 Y LOS MAREROS LES PIDEN RENTA Y LOS GOLPEAN  
9662 ERA DE MARAS PERO YA SE HABIA RETIRADO Y LE PIDIERON QUE VOLVIERA Y SE NEGO  
9204 SE CONDUCA EN BICICLETA Y ES ATACADO SUJETOS DESCONOCIDOS  
8939 LE TOCAN LA PUERTE Y AL SALIR LE DISPARAN  
9538 CUANDO IBA A SU CASA LE DISPARAN  
9430 UN JOVEN LE DISPARA Y SALE HUYENDO EN BICICLETA  
9685 ACRIBILLADOS A BALAZOS POR DESCONOCIDOS  
9170 SE CONDUCA EN BICICLETA CUANDO ES INTERCEPTADO POR SUJETOS DESCONOCIDOS  
8574 LA COMPAÑERA SE FUE A UNA FIESTA Y AL REGRESO LO HAYA MUERTO  
8802 ERA MARERO REHABILITADO Y ES ATACADO X MAREROS POR INGRESAR A ZONA PROHIBIDA  
9432 CADAVER ENTERRADO  
9259 CADAVER ENCONTRADO CON UNA CAMISA MANGA LARGA ATADA AL CUELLO  
9433 CADAVER ENTERRADO  
9435 CADAVER ENTERRADO  
8965 SE DIRIGIA A TRABAJAR CUANDO 3 MAREROS MS DE LA COLONIA BELEN LE DISPARAN  
9391 CUANDO ESTABAN ACOSTADOS SUJETOS FORZAN LA PUERTA Y LO ACRIBILLAN  
8973 SUJETOS LO OBLIGAN A SALIR DE LA CASA Y EN EL PATIO LE DISPARAN  
9019 SE ENCONTRABA EN SU CASA, SE INTRODUCE MARERO POR LA VENTANA QUEBRANDO VIDRIOS Y LO ATACA A BALAZOS  
9601 SALIA DE TRABAJAR ES ATACADO POR DESCONOCIDOS  
9627 ESTABA ACOSTADO EN UNA HAMACA Y LUEGO SE OYEN DISPAROS ESTABA DURMIENDO  
9746 SE DIRIGIA A SU CASA ES ATACADO X SUJETOS  
8558 ERA VENDEROR DE ALGODON Y SUJETO DESCONOCIDO SE SUBE AL BUS Y LE DISPARA  
8885 2 INDIVIDUOS LLEGAN A SU VIVIENDA Y LE DISPARAN  
9628 ERA DROGADICTO CRONICO HURTABA PARA MANTENER EL VICIO Y TAMBIEN LAVABA CARROS  
9826 CUANDO SE ENCONTRABA EN LA CALLE ES ATACADO POR SUJETOS DESCONOCIDOS CON ARMA DE FUEGO  
9321 SUJETOS SE SUBEN AL AUTOBUS Y LE DISPARAN  
9020 ERA PERSEGUIDO POR MIEMBROS DE MARAS QUE LE DAN ALCANCE Y LE DISPARAN  
9480 FUE VAPULEADO POR MIEMBROS DE MARAS  
9173 EN CASA DE MAREROS LO OYEN QUE PIDE AUXILIO  
9302 PUTREFACTO  
9638 CUANDO CAMINABA POR EL LUGAR ES ATACADA POR SUJETOS DESCONOCIDOS  
9671 SUJETOS DESCONOCIDOS LO ATACAN CON ARMA DE FUEGO  
9452 HUBO UNA BALACERA EN LA CALLE  
9093 QUERIA ASALTAR UNA JUGUETERIA CON UNA PISTOLA DE JUGUETE, EL DUEÑO SE DEFIENDE Y LO ATACA CON ARMA DE FUEGO  
9088 CUANDO INGERIAN BEBIDAS LLEGAN SUJETOS DESCONOCIDOS Y LO ATACAN CON ARMAS DE FUEGO  
8664 ERA EL MANDADOR DE LA FINCA Y POR ROBARLE LOS DOS CELULARES LO MATAN

9451 HUBO UNA BALACERA QUEDANDO 2 CADAVERES  
 8643 LLEGAN DESCONOCIDOS A CASA Y LE DISPARAN  
 8646 SUJETOS LLEGAN A SU CASA Y LO ATACAN  
 9307 CUANDO SE BAJO DEL BUS RUTA 79 UN SUJETO LE DISPARA  
 9434 CADAVER ENTERRADO  
 9303 PUTREFACTO

### MUNICIPIO DE QUEZALTEPEQUE (103 HOMICIDIOS)

#### FRECUENCIA DE HOMICIDIOS POR COLONIAS

COLONIA	Frec	Porcent	Acum
21 DE NOVIEMBRE	1	3.4%	3.4%
EL BOSQUE	1	3.4%	6.9%
EL LIRIO	1	3.4%	10.3%
EL QUETZAL	1	3.4%	13.8%
EL ROSAL	3	10.3%	24.1%
ESTANZUELAS I	1	3.4%	27.6%
LAS ANTONIETAS	1	3.4%	31.0%
LAS BRISAS	3	10.3%	41.4%
LAS PALMAS	2	6.9%	48.3%
LAS PALMERAS	1	3.4%	51.7%
LAS VEGAS	1	3.4%	55.2%
LIRIOS	1	3.4%	58.6%
QUEZALTEPEQUE	1	3.4%	62.1%
SAN BARBARA	1	3.4%	65.5%
SAN JACINTO	1	3.4%	69.0%
SAN JOSE	2	6.9%	75.9%
SAN JUDAS	1	3.4%	79.3%
SANTA EMILIA	2	6.9%	86.2%
SANTA LUCIA I	1	3.4%	89.7%
SANTA MARIA I	1	3.4%	93.1%
SANTA ROSA	1	3.4%	96.6%
VALLE EL QUETZAL	1	3.4%	100.0%
Total	29	100.0%	

#### HOMICIDIOS SEGÚN COLONIAS, TIPO DE VIOLENCIA COMUN Y TIPO DE ARMA

REC	COLONIA	TIPOVIOCOM	TIPOARMA
8674	21 DE NOVIEMBRE	MARAS	ARMA DE FUEGO
8831	EL BOSQUE	NO SE SABE	ARMA DE FUEGO
9868	EL LIRIO	MARAS	ARMA DE FUEGO
9216	EL QUETZAL	NO SE SABE	ARMA DE FUEGO
8563	EL ROSAL	MARAS	ARMA DE FUEGO
8570	EL ROSAL	NO SE SABE	ARMA DE FUEGO
9312	EL ROSAL	DELINCUENCIA COMUN	ARMA DE FUEGO
9940	ESTANZUELAS I	NO SE SABE	CORTOCONTUNDENTE
9221	LAS ANTONIETAS	DELINCUENCIA COMUN	ARMA DE FUEGO
5794	LAS BRISAS	NO SE SABE	ARMA DE FUEGO
5981	LAS BRISAS	NO SE SABE	ARMA DE FUEGO
9782	LAS BRISAS	NO SE SABE	ARMA DE FUEGO
8484	LAS PALMAS	NO SE SABE	BLANCA SIN ESPEC.
8672	LAS PALMAS	MARAS	ARMA DE FUEGO
8765	LAS PALMERAS	NO SE SABE	ARMA DE FUEGO
8560	LAS VEGAS	NO SE SABE	NO DATOS
9869	LIRIOS	MARAS	ARMA DE FUEGO
8787	QUEZALTEPEQUE	MARAS	ARMA DE FUEGO
9313	SAN BARBARA	MARAS	ASFIXIA X AHORCADURA
9110	SAN JACINTO	MARAS	ARMA DE FUEGO
3236	SAN JOSE	NO SE SABE	ARMA DE FUEGO
8438	SAN JOSE	NO SE SABE	ARMA DE FUEGO
9217	SAN JUDAS	NO SE SABE	ARMA DE FUEGO
8886	SANTA EMILIA	MARAS	ARMA DE FUEGO
9412	SANTA EMILIA	DELINCUENCIA COMUN	ARMA DE FUEGO

9766	SANTA LUCIA I	MARAS	ARMA DE FUEGO
9958	SANTA MARIA I	MARAS	ARMA DE FUEGO
8794	SANTA ROSA	NO SE SABE	ARMA DE FUEGO
8663	VALLE EL QUETZAL	DELINCUENCIA COMUN	ARMA DE FUEGO

**COLONIAS CON 2 O MAS HOMICIDIOS****COLONIA EL ROSAL (3)**

REC	DIRECCION
-----	-----
8570	BOULEVAR MONSEÑOR ARNULFO ROMERO FRENTE PASAJE ESCALANTE ETAPA II
8563	ENTRADA PRINCIPAL BULEVAR MONSEÑOR ARNULFO ROMERO 50 MTS GAS SHELL
9312	POLIGONO # 1 CASA # 4 4ª ETAPA

**COLONIA LAS BRISAS (3)**

REC	DIRECCION
-----	-----
5981	ESQUINA DE LA 18 AV. SUR Y CALLE URRUTIA.
5794	FINAL CALLE URRUTIA
9782	EN UN PREDIO BALDIO EN LA CALLE PRINCIPAL

**COLONIA LAS PALMAS (2)**

REC	DIRECCION
-----	-----
8484	ORILLA DE LA QUEBRADA LAS PILETAS EN UN BARRANCO
8672	FINAL DE LOS PASAJES EL PALMERAL Y LOS PALMITOS

**COLONIA SAN JOSE (2)**

REC	DIRECCION
-----	-----
3236	FRENTE A LA TIENDA TITA
8438	FRENTE CASA SIN N°

**COLONIA SANTA EMILIA (2)**

REC	DIRECCION
-----	-----
8886	CONTIGUO A LINEA FERREA
9412	FINAL CALLE PONIENTE

**FRECUENCIA DE HOMICIDIOS POR BARRIOS**

BARRIO	Frec	Porcent	Acum
-----	-----	-----	-----
EL CENTRO	1	33.3%	33.3%
EL GUAYABAL	2	66.7%	100.0%
-----	-----	-----	-----
Total	3	100.0%	

**HOMICIDIOS SEGÚN BARRIOS, TIPO DE VIOLENCIA COMUN Y TIPO DE ARMA**

REC	BARRIO	TIPOVIOCOM	TIPOARMA
-----	-----	-----	-----
5935	EL CENTRO	NO SE SABE	ARMA DE FUEGO
9463	EL GUAYABAL	NO SE SABE	ARMA DE FUEGO
9799	EL GUAYABAL	NO SE SABE	ARMA DE FUEGO

**BARRIO CON 2 O MAS HOMICIDIOS****BARRIO EL GUAYABAL (2)**

REC	DIRECCION
-----	-----
9799	5ª CALLE PTE Y 6ª AVENIDA SUR FRENTE A BILLAR LEXUS BAR END BILLAR
9463	FRENTE A CASA # 33 1ª CALLE PONIENTE ENTRE 6ª Y 8ª AVENIDA SUR

**FRECUENCIA DE HOMICIDIOS POR CANTONES**

CANTON	Frec	Porcent	Acum
EL PLATANILLO	1	2.5%	2.5%
EL PUENTE	3	7.5%	10.0%
GIRON	3	7.5%	17.5%
LOS IZOTES	1	2.5%	20.0%
MACANCE	6	15.0%	35.0%
MILAGRO LA ROCA	2	5.0%	40.0%
PLATANILLO	1	2.5%	42.5%
PRIMAVERA	6	15.0%	57.5%
PRIMAVERA ABAJO	1	2.5%	60.0%
PRIMAVERA ARRIBA	6	15.0%	75.0%
SAN FRANCISCO	2	5.0%	80.0%
SANTA ROSA	7	17.5%	97.5%
VALLE DEL SEÑOR	1	2.5%	100.0%
Total	40	100.0%	

**HOMICIDIOS SEGÚN CANTONES, TIPO DE VIOLENCIA COMUN Y TIPO DE ARMA**

REC	CANTON	TIPOVIOCOM	TIPOARMA
9918	EL PLATANILLO	NO SE SABE	ARMA DE FUEGO
8767	EL PUENTE	MARAS	ARMA DE FUEGO
9379	EL PUENTE	NO SE SABE	ARMA DE FUEGO
9851	EL PUENTE	MARAS	ARMA DE FUEGO
8786	GIRON	NO SE SABE	ARMA DE FUEGO
9374	GIRON	NO SE SABE	ARMA DE FUEGO
9816	GIRON	NO SE SABE	ARMA DE FUEGO
9688	LOS IZOTES	ENEMISTAD	ARMA DE FUEGO
8896	MACANCE	NO SE SABE	ARMA DE FUEGO
8897	MACANCE	NO SE SABE	ARMA DE FUEGO
9878	MACANCE	DELINCUENCIA COMUN	ARMA DE FUEGO
9880	MACANCE	DELINCUENCIA COMUN	ARMA DE FUEGO
9900	MACANCE	NO SE SABE	ARMA DE FUEGO
9972	MACANCE	NO SE SABE	ARMA DE FUEGO
9405	MILAGRO LA ROCA	NO SE SABE	PUNZANTE
9522	MILAGRO LA ROCA	NO SE SABE	ARMA DE FUEGO
8300	PLATANILLO	NO SE SABE	ARMA DE FUEGO
8835	PRIMAVERA	NO SE SABE	CORTOCONTUNDENTE
9582	PRIMAVERA	DELINCUENCIA COMUN	ARMA DE FUEGO
9656	PRIMAVERA	DELINCUENCIA COMUN	ARMA DE FUEGO
9684	PRIMAVERA	NO SE SABE	ARMA DE FUEGO
9729	PRIMAVERA	NO SE SABE	CORTOCONTUNDENTE
9783	PRIMAVERA	NO SE SABE	ARMA DE FUEGO
9474	PRIMAVERA ABAJO	NO SE SABE	ARMA DE FUEGO
8658	PRIMAVERA ARRIBA	NO SE SABE	ARMA DE FUEGO
9067	PRIMAVERA ARRIBA	NO SE SABE	NO DATOS
9146	PRIMAVERA ARRIBA	NO SE SABE	CORTOCONTUNDENTE
9275	PRIMAVERA ARRIBA	NO SE SABE	NO DATOS
9641	PRIMAVERA ARRIBA	NO SE SABE	PUNZANTE
9865	PRIMAVERA ARRIBA	MARAS	ARMA DE FUEGO
9068	SAN FRANCISCO	NO SE SABE	ARMA DE FUEGO
9424	SAN FRANCISCO	NO SE SABE	OBJETO CONTUNDENTE
4227	SANTA ROSA	NO SE SABE	ARMA DE FUEGO
5167	SANTA ROSA	NO SE SABE	ARMA DE FUEGO
8504	SANTA ROSA	NO SE SABE	ARMA DE FUEGO
8603	SANTA ROSA	NO SE SABE	ARMA DE FUEGO
8665	SANTA ROSA	DELINCUENCIA COMUN	ARMA DE FUEGO
8868	SANTA ROSA	MARAS	ARMA DE FUEGO
9938	SANTA ROSA	NO SE SABE	ARMA DE FUEGO
9219	VALLE DEL SEÑOR	NO SE SABE	ARMA DE FUEGO

**CANTONES CON 2 O MAS HOMICIDIOS****CANTON SANTA ROSA (7)**

REC	DIRECCION
8504	CASERIO LA CEIBA ARRIBA
8603	INTERCECCION CALLE PRINCIPAL A LA BALESTERA, COLONIA EL PARAISO
9938	CALLE A LA BALESTERA CASERIO LAS MERCEDES
5167	NO DATOS
8665	CALLE VIEJA ANTIGUA A NEJAPA
8868	DENTRO DE LA COSTER DE LA RUTA 109 EQUIPO # 28
4227	FRENTE A LA ESCUELA ESPERANZA, COLONIA LA ESPERANZA

**CANTON PRIMAVERA (6)**

REC	DIRECCION
9582	CALLE PRINCIPAL CASA # 17, COLONIA BOSQUES DE LAS MERCEDES
9783	KM 36 CARRETERA A QUEZALTEPEQUE, CASERIO MILAGRO LA ROCA
9729	KM 28 CARRETERA A OPICO CONTIGUO A FINCA COLOMBIA
8835	CALLE PRINCIPAL QUE CONDUCE A CAFETALES DE COLOMBIA, CASERIO MILAGRO LA ROCA
9656	KM 27 1\2 CARRETERA A OPICO EN UN TRAGANTE DE AGUAS NEGRAS
9684	KM 28 CARRETERA DE OPICO A QUEZALTEPEQUE

**CANTON PRIMAVERA ARRIBA (6)**

REC	DIRECCION
9146	COSTADO NORTE DEL CENTRO ESCOLAR
8658	FINCA VILA
9865	CALLE PRINCIPAL FINCA EL CAÑAL FRENTE A FINCA MORLEMICO
9067	EN UNA BARRANCA ENTRE FINCA PRIMAVERITA Y FINCA MONTE RICO
9275	NO DATOS
9641	KM 28 CARRETERA QUE CONDUCE A QUEZALTEPEQUE

**CANTON MACANCE (6)**

REC	DIRECCION
9878	FINCA LAS ORQUIDEAS
8896	COSTADO PONIENTE DE CANCHA DE FUTBOL DE COOPERATIVA 14 DE MARZO
9880	FINCA LAS ORQUIDEAS
9972	FINCA LAS ORQUIDEAS
9900	KM 24 1\2 CARRETERA EL VOLCAN
8897	COSTADO PONIENTE DE CANCHA DE FUTBOL DE COOPERATIVA 14 DE MARZO

**CANTON EL PUENTE (3)**

REC	DIRECCION
9851	FINCA SAN EMILIO DENTRO DE LA MILPA DE ROSA VDA DE QUEZADA
8767	INTERIOR DE CAFETAL SIN NOMBRE CONTIGUO A NACIMIENTO DE AGUA
9379	COMUNIDAD SAN RAFAEL # 2

**CANTON GIRON (3)**

REC	DIRECCION
9374	LOTIFICACION LOS IZOTES
8786	CALLE A CANTON CONTIGUO AL PUENTE QUE COMUNICA A RESIDENCIAL SAN JOAQUIN
9816	PASAJE # 4 CALLE # 6 LOTIFICACION LOS IZOTES

**CANTON SAN FRANCISCO (2)**

REC	DIRECCION
9424	FINCA LAS DELICIAS
9068	PASAJE LAS ROSAS FRENTE A CASA # 9, COLONIA EL PARAISO

**CANTON MILAGRO LA ROCA (2)**

REC DIRECCION

9522 KM 29 FINCA SIN NOMBRE PROPIEDAD DE MIGUEL ANGEL ROMERO  
 9405 CARRETERA QUE CONDUCE AL DESVIO DE OPICO

**HOMICIDIOS QUE NO OCURRIERON NI EN COLONIAS, NI BARRIOS NI CANTONES (1 HOMICIDIO POR DIRECCION)**

REC	DIRECCION	TIPOARMA
9168	KM 29 CARRETERA DEL VOLCAN INTERIOR DE UN CAFETAL	A DE FUEGO
3276	CALLE PRINCIPAL, URBANIZACION EL ROSAL IV	A DE FUEGO
9606	1ª AVENIDA NORTE 6ª CALLE ORIENTE FRENTE A CANTINA EL VERDUGO	A DE FUEGO
9939	AV INDEPENDENCIA COSTADO NORTE CALZADO CARTAGENA	A DE FUEGO
8898	AVENIDA INDEPENDENCIA ENTRE 6ª Y 8ª CALLE PONIENTE	A DE FUEGO
8736	INTERIOR DE UN BAÑO DEL PENAL DE QUEZALTEPEQUE	CORTOPUNZA
4693	EN MERCADO FRENTE A LA ALCALDIA MUNICIPAL	A DE FUEGO
9383	KM 30 1\2 CARRETERA QUE CONDUCE A QUEZALTEPEQUE	A DE FUEGO
8414	CARRETERA DESVIO OPICO-QUEZALTEPEQUE	A DE FUEGO
9097	EN EL SECTOR # 1 EN EL INODORO DEL CENTRO PENAL	CORTOPUNZA
9754	PASAJE NICARAGUA COLONIA SAN JACINTO FRENTE A CASA # 1	A DE FUEGO
5851	CERCANIAS DEL MERCADO MUNICIPAL.	A DE FUEGO
8418	URBANIZACION EL ROSAL # 1 PASAJE # 1 POLIGONO J CASA # 8	A DE FUEGO
9642	HACIENDA AGUA FRIA COSTADO PONIENTE CALLE PROYECTO	A DE FUEGO
8957	KM 23 1\2 CARRETERA QUEZALTEPEQUE-DESVIO DE OPICO	A DE FUEGO
8565	CARRETERA EN LA ENTRADA DE LA URBANIZACION VIA LINDA	A DE FUEGO
9831	INTERSECCION 1ª AVENIDA NORTE Y 8ª CALLE ORIENTE	A DE FUEGO
9306	LOTIFICACION EL BOSQUE	CORTOCONTU
8724	PASILLO EN EL INTERIOR DEL PENAL DE QUEZALTEPEQUE	CORTOPUNZA
8673	CALLE EMILIA MERCHES FRENTE A CASA G	A DE FUEGO
9172	PARQUE MORAN SOBRE LA 9ª CALLE PONIENTE Y AVENIDA DELGADO	A DE FUEGO
9750	URBANIZACION LA ESPERANZA CASA # 19 POLIGONO "S"	A DE FUEGO
8725	EN EL INTERIOR DE UN BAÑO DEL PENAL DE QUEZALTEPEQUE	CORTOPUNZA

**DESCRIPCION DE ALGUNOS HECHOS VIOLENTOS EN HOMICIDIOS**

REC DESCHEVIOL

9878 SE DIRIGIA A CORTAR CAFE CUANDO LE SALEN SUJETOS QUE LE DISPARAN  
 9799 CUANDO SALIA DEL BILLAR SE LE ACERCA UN SUJETO QUE LE DISPARA  
 3276 FALLECIO EN EL CAMINO  
 9851 3 SUJETOS DESCONOCIDOS LE PIDEN QUE SE quite LA ROPA Y LUEGO LE DISPARAN Y 2 AMIGOS DE EL HUYEN  
 9606 ESTABA DORMIDO EN LA CALLE CUANDO LO ATACAN A BALAZOS  
 9688 ES ATACADO POR ARMA DE FUEGO POR MOTIVOS PERSONALES  
 9522 SE ESCUCHAN DISPAROS  
 3236 DE VEH BAJARON SUJETOS NI DISPARANDOLE A 16 PERSONAS, RESULTANDO LESIONADAS 12 PERSONAS Y UNA NIÑA DE 12 AÑOS INGRESADA EN HNBB  
 8898 FUE AGREDIDO POR SUJETO DESCONOCIDO QUE SE CONDUCA EN BICICLETA  
 8896 SE CAMBIABA PARA ENTRENAR EN LA CANCHA CUANDO LLEGAN SUJETOS DESCONOCIDOS Y LE DISPARAN CON ESCOPETAS  
 8504 AL SALIR DE SU CASA ES AGREDIDO  
 9582 ESTABA EN UN MOLINO CUANDO ENTRO UN SUJETO, ELLA SALIO CORRIENDO A LA HABITACION Y EL SUJETO LE DISPARO  
 9958 VENDIA PAN EN UNA BICICLETA CUANDO UNOS SUJETOS LO ATACAN  
 8886 SE ENCONTRABA SENTADO CON UN AMIGO Y LLEGAN MAREROS Y LE DISPARAN  
 8484 ENCUESTRAN CADAVER AL FONDO DE UN BARRANCO  
 9880 SE DIRIGIA A CORTAR CAFE CUANDO LE DISPARAN A EL Y A DOS HERMANOS  
 9383 CAMINABAN EN LA CALLE Y UN VEHICULO PARO Y LE DISPARAN  
 8438 UN GRUPO DE PERSONAS JUGABAN CARTAS CUANDO EN UN TAXI LLEGAN 4 SUJETOS ARMADOS Y LE DISPARAN  
 9313 LLAMADA ANONIMA QUE UN PICK-UP LLEVABA UN CADAVER EN UN SACO  
 8765 CUANDO SE ENCONTRABA EN LA PUPUSERIA LLEGA UN SUJETO DESCONOCIDO QUIEN SIN MEDIAR PALABRAS LO ATACA

9918 2 SUJETOS DESCONOCIDOS LO PERSIGUEN Y LE DISPARAN  
 8794 ERA EBRIO CONSETUDINARIO Y VENIA DE JUGAR  
 5167 RECONOCIDO EN EL INTERIOR DE MICROBUS ISUZU PLACAS NACIONALES 4336  
 9463 CUANDO PASABA POR PUENTE EL COYOL MANEJANDO PICK UP SUJETOS DESCONOCIDOS  
 LE DISPARAN CHOCANDO CONTRA ARBOL  
 5981 SUJETO NI BAJO DE VEH CON FUSIL EN MANO Y LE DISPARA ESTANDO ESTE EN  
 SU CASA  
 8418 UN SUJETO AL PARECER DE MARAS LE PIDE AGUA Y AL LLEVARSELA LE DISPARA  
 8570 ESTABAN EN LA PARADA DE BUSES Y 2 SUJETOS SE LE ACERCAN Y SIN MEDIAR  
 PALABRAS LE DISPARAN  
 9219 ES ATACADO POR DESCONOCIDOS CON ARMA DE FUEGO  
 9642 LE AVISAN A PNC EXISTENCIA DE CADAVER  
 8658 MAS ARMA BLANCA CORTOCONTUNDENTE  
 9816 ES ATACADO POR SUJETOS DESCONOCIDOS POR ARMA DE FUEGO  
 9110 ERA MS RETIRADO Y ANDABA EN TERRITORIO DE LOS 18  
 9865 RIVALIDADES ENTRE PANDILLAS  
 8957 EN ORILLA DE CARRETERA 1 SUJETO LE DISPARA  
 8563 PERTENECIA A LA MS Y SE RETIRO HACE 2 AÑOS POR LO QUE LO ANDABAN  
 PERSIGUIENDO HASTA QUE LO ACRIBILLARON  
 9412 CUANDO SE DIRIGIA A LA TIENDONA LA ASALTAN  
 4506 HERIDA ARMA BLANCA EN TORAX  
 9424 ENCUENTRAN UNA PERSONA EN UNA BOLSA NEGRA  
 8787 SE CONDUCA CON SU FAMILIA POR EL PARQUE Y SE DA UNA BALACERA POR LO  
 QUE SALE LESIONADO POR BALA PERDIDA  
 9217 CUANDO SE CONDUCA POR LA CALLE ES ATACADO CON ARMA DE FUEGO POR DESCONO  
 CIDOS  
 9474 ESTABA SUJETADO DE LAS MANOS EN LA CARRETERA, ANTES SE OYEN DISPAROS  
 8724 SE ENCUENTRA CADAVER ENTRE UNAS SILLAS  
 8673 SENTADO FRENTE A SU CASA LO PASAN MATANDO  
 9782 LO ENCUENTRAN EN UN BASURERO RODEADO DE BASURA  
 8663 CAMINA POR EL LUGAR Y LE DISPARAN Y EL REGRESO HIRIENDOLO CON CUCHILLO  
 EN LA ESPALDA Y LUEGO MAS DISPAROS (8)  
 8831 EL OCCISO SE CONDUCA EN BICICLETA Y SE ESCUCHAN DISPAROS  
 9221 CIRCULABA EN BICICLETA VENDIENDO PAN ES ATACADO POR SUJETOS DESCONOCIDOS  
 8665 ANBABA COMPRANDO COMIDA CUANDO UN SUJETO EN BICICLETA LO ALCANZO Y LE  
 DISPARO (EL ERA TRABAJADOR DEL CAM)  
 8672 VENIA DE COMPRAR PUPUSAS FUE INTERCEPTADO X SUJETOS A BALAZOS  
 9172 2 SUJETOS EN BICICLETA LE DISPARAN  
 8897 CUANDO SE CAMBIABA PARA ENTRENAR EN LA CANCHA, SUJETOS LE DISPARAN CON  
 ESCOPETAS  
 9068 ES ATACADO POR SUJETOS DESCONOCIDOS MIENTRAS BEBIA EN LA CALLE  
 9869 ERA PRESTAMISTA Y DE DIA LE ESTABAN HABLANDO PARA EXTORSIONARLA  
 8674 POLICIAS OBSERVAN UN SUJETO CON UN CORVO CUBIERTO DE SANGRE, ERA DE LA  
 MARA 18 TATUADO, ENDROGADO Y EBRIO, MATO A SUJETO Y LO DECAPITO  
 9750 ESTABAN TOMANDO CON 4 AMIGOS Y PASAN SUJETOS EN BICICLETA Y LES DISPARAN  
 8868 SE REALIZA TIROTEO DENTRO DEL MICROBUS CON MAREROS  
 9868 DESDE HACE 3 DIAS LE HABLABAN POR TELEFONO EXTORSIONANDOLO

## **MUNICIPIO SAN JUAN OPICO (102 HOMICIDIOS)**

### **FRECUENCIA DE HOMICIDIOS POR COLONIAS**

COLONIA	Frec	Porcent	Acum
BALVER	1	10.0%	10.0%
LAS DELICIAS	1	10.0%	20.0%
LAS VICTORIAS	1	10.0%	30.0%
NUEVA CANDELARIA	1	10.0%	40.0%
NUEVO SAN JUAN	2	20.0%	60.0%
NUEVO SITIO	2	20.0%	80.0%
SANTA BARBARA	1	10.0%	90.0%
TECPEN	1	10.0%	100.0%
Total	10	100.0%	

**HOMICIDIOS SEGÚN COLONIAS, TIPO DE VIOLENCIA COMUN Y TIPO DE ARMA**

REC	COLONIA	TIPOVIOCOM	TIPOARMA
9352	BALVER	NO SE SABE	ARMA DE FUEGO
9687	LAS DELICIAS	NO SE SABE	ARMA DE FUEGO
8959	LAS VICTORIAS	NO SE SABE	ARMA DE FUEGO
9096	NUEVA CANDELARIA	NO SE SABE	ARMA DE FUEGO
9234	NUEVO SAN JUAN	NO SE SABE	ARMA DE FUEGO
9235	NUEVO SAN JUAN	NO SE SABE	ARMA DE FUEGO
9328	NUEVO SITIO	NO SE SABE	ARMA DE FUEGO
9456	NUEVO SITIO	NO SE SABE	ARMA DE FUEGO
8521	SANTA BARBARA	MARAS	ARMA DE FUEGO
9602	TECPEN	DELINCUENCIA COMUN	ARMA DE FUEGO

**COLONIAS CON 2 O MAS HOMICIDIOS****COLONIA NUEVO SAN JUAN (2)**

REC	DIRECCION
9235	HACIENDA LA FLORESTA
9234	HACIENDA LA FLORESTA

**COLONIA NUEVO SITIO (2)**

REC	DIRECCION
9456	LOTE # 36
9328	FINAL 3ª AVENIDA NORTE

**FRECUENCIA DE HOMICIDIOS POR BARRIOS**

BARRIO	Frec	Porcent	Acum
EL CENTRO	1	12.5%	12.5%
LA CRUZ	3	37.5%	50.0%
LA TRINIDAD	2	25.0%	75.0%
LAS FLORES	2	25.0%	100.0%
-----+			
Total	8	100.0%	

**HOMICIDIOS SEGÚN BARRIOS, TIPO DE VIOLENCIA COMUN Y TIPO DE ARMA**

REC	BARRIO	TIPOVIOCOM	TIPOARMA
9540	EL CENTRO	NO SE SABE	ARMA DE FUEGO
8928	LA CRUZ	DELINCUENCIA COMUN	ARMA DE FUEGO
8929	LA CRUZ	NO SE SABE	ARMA DE FUEGO
9359	LA CRUZ	NO SE SABE	ARMA DE FUEGO
8653	LA TRINIDAD	RIÑAS	CORTOCONTUNDENTE
9429	LA TRINIDAD	NO SE SABE	ARMA DE FUEGO
9473	LAS FLORES	NO SE SABE	ARMA DE FUEGO
9599	LAS FLORES	MARAS	ARMA DE FUEGO

**BARRIOS CON 2 O MAS HOMICIDIOS****BARRIO LA CRUZ (3)**

REC	DIRECCION
8928	CARRETERA A TACACHICO LOTE SIN N°
8929	CARRETERA A TACACHICO
9359	CALLE SAN PEDRO

**BARRIO LA TRINIDAD (2)**

REC	DIRECCION
8653	4ª CALLE PTE Y 3ª AVENIDA SUR CONTIGUO A FUNERALES LA UNICA PROTECCION
9429	4ª CALLE PTE Y 3ª AVENIDA CASA # 6 PUPUSERIA SIN NOMBRE

**BARRIO LAS FLORES (2)**

REC DIRECCION

9599 AVENIDA PAREDES Y 3ª CALLE PONIENTE FRENTE A CASA # 16  
 9473 1ª CALLE PONIENTE # 2

**FRECUENCIA DE HOMICIDIOS POR CANTONES**

CANTON	Frec	Porcent	Acum
AGUA ESCONDIDA	3	4.9%	4.9%
BARRANCA HONDA	4	6.6%	11.5%
CHANMICO	21	34.4%	45.9%
EL CAMBIO	2	3.3%	49.2%
EL CASTILLO	1	1.6%	50.8%
EL JABALINCITO	2	3.3%	54.1%
JOYA DE CEREN	3	4.9%	59.0%
LAS DELICIAS	10	16.4%	75.4%
MINAS	1	1.6%	77.0%
PITICHORRO	3	4.9%	82.0%
SAN ANTONIO	1	1.6%	83.6%
SITIO DEL NIÑO	9	14.8%	98.4%
TALCUALUYA	1	1.6%	100.0%
-----			
Total	61	100.0%	

**HOMICIDIOS SEGÚN CANTONES, TIPO DE VIOLENCIA COMUN Y TIPO DE ARMA**

REC	CANTON	TIPOVIOCOM	TIPOARMA
8714	AGUA ESCONDIDA	NO SE SABE	ARMA DE FUEGO
9360	AGUA ESCONDIDA	NO SE SABE	ARMA DE FUEGO
9576	AGUA ESCONDIDA	NO SE SABE	ARMA DE FUEGO
8679	BARRANCA HONDA	DELINCUENCIA COMUN	ARMA DE FUEGO
8698	BARRANCA HONDA	DELINCUENCIA COMUN	ARMA DE FUEGO
9603	BARRANCA HONDA	NO SE SABE	ARMA DE FUEGO
9605	BARRANCA HONDA	NO SE SABE	ARMA DE FUEGO
8499	CHANMICO	MARAS	ARMA DE FUEGO
8527	CHANMICO	NO SE SABE	ARMA DE FUEGO
8599	CHANMICO	NO SE SABE	ARMA DE FUEGO
8702	CHANMICO	NO SE SABE	ARMA DE FUEGO
8711	CHANMICO	NO SE SABE	ARMA DE FUEGO
9161	CHANMICO	NO SE SABE	ARMA DE FUEGO
9314	CHANMICO	NO SE SABE	ASF X ESTRANGULACION
9443	CHANMICO	MARAS	ARMA DE FUEGO
9506	CHANMICO	DELINCUENCIA COMUN	ARMA DE FUEGO
9507	CHANMICO	DELINCUENCIA COMUN	ARMA DE FUEGO
9566	CHANMICO	NO SE SABE	ARMA DE FUEGO
9625	CHANMICO	MARAS	ARMA DE FUEGO
9664	CHANMICO	DELINCUENCIA COMUN	ARMA DE FUEGO
9665	CHANMICO	DELINCUENCIA COMUN	ARMA DE FUEGO
9768	CHANMICO	DELINCUENCIA COMUN	ARMA DE FUEGO
9772	CHANMICO	NO SE SABE	ARMA DE FUEGO
9820	CHANMICO	MARAS	ARMA DE FUEGO
9850	CHANMICO	DELINCUENCIA COMUN	ARMA DE FUEGO
9876	CHANMICO	DELINCUENCIA COMUN	ARMA DE FUEGO
9879	CHANMICO	NO SE SABE	ARMA DE FUEGO
9881	CHANMICO	NO SE SABE	ARMA DE FUEGO
8945	EL CAMBIO	MARAS	ARMA DE FUEGO
8948	EL CAMBIO	MARAS	ARMA DE FUEGO
8596	EL CASTILLO	DELINCUENCIA COMUN	CORTOCONTUNDENTE
9385	EL JABALINCITO	NO SE SABE	ARMA DE FUEGO
9390	EL JABALINCITO	NO SE SABE	ARMA DE FUEGO
8587	JOYA DE CEREN	MARAS	CORTOCONTUNDENTE
8709	JOYA DE CEREN	MARAS	ARMA DE FUEGO
9260	JOYA DE CEREN	NO SE SABE	ARMA DE FUEGO

8667	LAS DELICIAS	RIÑAS	CORTOPUNZANTE
8726	LAS DELICIAS	NO SE SABE	ARMA DE FUEGO
8964	LAS DELICIAS	MARAS	ARMA DE FUEGO
9028	LAS DELICIAS	NO SE SABE	OBJETO CONTUNDENTE
9115	LAS DELICIAS	NO SE SABE	ARMA DE FUEGO
9270	LAS DELICIAS	NO SE SABE	ARMA DE FUEGO
9375	LAS DELICIAS	NO SE SABE	ARMA DE FUEGO
9535	LAS DELICIAS	NO SE SABE	ARMA DE FUEGO
9629	LAS DELICIAS	NO SE SABE	ARMA DE FUEGO
9875	LAS DELICIAS	MARAS	ARMA DE FUEGO
9870	MINAS	NO SE SABE	ARMA DE FUEGO
552	PITICHORRO	VIOLENCIA INTRAFAMI	CORTOCONTUNDENTE
8534	PITICHORRO	NO SE SABE	NO DATOS
8549	PITICHORRO	NO SE SABE	ARMA DE FUEGO
8437	SAN ANTONIO	NO SE SABE	ARMA DE FUEGO
8435	SITIO DEL NIÑO	VENGANZA	ARMA DE FUEGO
8538	SITIO DEL NIÑO	DELINCUENCIA COMUN	ARMA DE FUEGO
8860	SITIO DEL NIÑO	NO SE SABE	ARMA DE FUEGO
8947	SITIO DEL NIÑO	NO SE SABE	ARMA DE FUEGO
9051	SITIO DEL NIÑO	NO SE SABE	ARMA DE FUEGO
9052	SITIO DEL NIÑO	NO SE SABE	ARMA DE FUEGO
9325	SITIO DEL NIÑO	NO SE SABE	NO DATOS
9725	SITIO DEL NIÑO	NO SE SABE	ARMA DE FUEGO
9859	SITIO DEL NIÑO	NO SE SABE	ARMA DE FUEGO
8954	TALCUALUYA	NO SE SABE	ARMA DE FUEGO

**CANTONES CON 2 O MAS HOMICIDIOS****CANTON CHANMICO (21)**

REC DIRECCION

-----

9566 2° PASAJE, COLONIA BUENOS AIRES

9664 CARRETERA A QUEZALTEPEQUE FRENTE A VENTA DE TELAS EL CHELE

9768 PASAJE # 2 LOTIFICACION CAÑAVERAL, CASERIO VILLA TZUCHI

9879 CASA SIN N° POLIGONO # 45 VILLA TZUCHI

8599 ENTRADA AL INGENIO CHANMICO

8527 FRENTE A SU CASA

9876 CASA SIN N° POLIGONO # 45 VILLA TZUCHI

9850 KM 35 CARRETERA A QUEZALTEPEQUE LUGAR CC LA BOMBA POR ESCUELA CHANMICO

9506 INTERIOR DEL CAÑAL DE COOPERATIVA EL JABALINCILLO

9507 INTERIOR DE CAÑAL COOPERATIVA EL JABALINON

9772 DESVIO QUE DE OPICO CONDUCE A QUEZALTEPEQUE

8702 KM 35 CARRETERA QUEZALTEPEQUE-SAN SALVADOR

9443 PAR DE CASA # 27 A 30 MTS IGLESIA LUZ DEL MUNDO, COLONIA VILLA TZUCHI

8711 PREDIO BALDIO COSTADO SUR POLIGONO # 54, COLONIA VILLA TZUCHI

9161 SOBRE LA CALLE PRINCIPAL

9820 CASERIO NUEVO CONSUMIDERO

9881 CASA SIN NUMERO POLIGONO # 45 COMUNIDAD VILLA TZUCHI

8499 CALLE PRINCIPAL CASERIO EL CAMBIO CONTIGUO A LINEA FERREA

9314 COSTADO NORTE DEL CEMENTERIO VILLA TZUCHI

9625 KM 34 1\2 CARRETERA A SAN SALVADOR

9665 CARRETERA A SAN JUAN OPICO FRENTE A VENTA DE TELAS EL CHELE

**CANTON LAS DELICIAS (10)**

REC DIRECCION

-----

9875 KM 29 INTERIOR DEL BUS RUTA 34B CALLE A METALURGICA

8667 CASERIO VALLE NUEVO

9028 NO DATOS

8726 CALLE PRINCIPAL A VALLE NUEVO, CASERIO LA ARENERA

8964 CALLE PRINCIPAL ENFRENTE DEL CEMENTERIO

9535 CALLE CONOCIDA COMO PATA DE GALLINA EN EL INTERIOR DE BUS

9375 CALLE PRINCIPAL A LA ALTURA DEL CEMENTERIO

9270 INTERIOR CASA SIN N° PASAJE CHAPARRASTIQUE

9629 CALLE PRINCIPAL, CASERIO LA ARENERA  
9115 CORREDOR DE CASA # 10, COLONIA EL PROGRESO

**CANTON SITIO DEL NIÑO (9)**

REC	DIRECCION
9051	LOTE # 58 POLIGONO A FINAL 3ª CALLE PONIENTE, COLONIA NUEVO SITIO
9859	FRENTE AL PORTON DE BODEGAS TROPIGAS LOTE # 10, PASAJE ESTRELLA LUMINOSA LOTIFICACION SANTA MARTA
9052	LOTE # 58 POLIGONO A FINAL 3ª CALLE PONIENTE, COLONIA NUEVO SITIO
8860	2ª AVENIDA SUR Y 5ª CALLE PONIENTE
8435	COSTADO NORTE DE FABRICA MONELCA A 40 MTS DE LINEA FERREA
9725	CALLE VIEJA DE COLONIA NUEVO SITIO FRENTE A LOTE # 38 POLIGONO H
9325	TERRENO DE PLASTIGAS
8947	KM 29 1\2 CARRETERA PANAMERICANA FRENTE TALLER Y VENTA DE VEHICULOS
8538	INTERIOR DE VIVERO TECPAN

**CANTON BARRANCA HONDA (4)**

REC	DIRECCION
8679	CARRETERA A SAN PABLO TACACHICO, CASERIO LAS FLORES
9603	CARRETERA A TACACHICO COSTADO ORIENTE, CASERIO VANEGAS
9605	CARRETERA A TACACHICO COSTADO ORIENTE, CASERIO VANEGAS
8698	CARRETERA A SAN PABLO TACACHICO, CASERIO LAS FLORES

**CANTON AGUA ESCONDIDA (3)**

REC	DIRECCION
9576	CASERIO LOS GARCIA
9360	CASERIO LA GRACIA
8714	CALLE PRINCIPAL FRENTE A CASA DEL SEÑOR FRANCISCO ANGEL, CASERIO EL CHILAR

**CANTON JOYA DE CEREN (3)**

REC	DIRECCION
8709	CALLE A # 5, COLONIA EL PROGRESO
8587	CASERIO LA RANCHERIA
9260	PASAJE A1 EXPENDIO DE AGUA ARDIENTE

**CANTON PITICHORRO (3)**

REC	DIRECCION
8534	NO DATOS
8549	EN EL INTERIOR DE CASA SIN N°, CASERIO LA PITA
552	CASA SIN NOMBRE PROPIEDAD DE MIGUEL ANGEL POLANCO, CASERIO LOS ACOSTAS

**CANTON EL CAMBIO (2)**

REC	DIRECCION
8948	CASA # 87 POLIGONO # 1 RESIDENCIAL MONACO RESIDENCIAL VERSALLES
8945	CASA # 87 POLIGONO # 1 RESIDENCIAL MONACO RESIDENCIAL VERSALLES

**CANTON EL JABALINCITO (2)**

REC	DIRECCION
9385	COSTADO NOR-ORIENTE CANCHA DE FUTBOL
9390	COOPERATIVA CHANMICO

**DIRECCIONES DE HOMICIDIOS QUE NO OCURRIERON NI EN COLONIAS, NI BARRIOS NI CANTONES (1 HOMICIDIO POR DIRECCION)**

REC	DIRECCION	TIPOARMA
8685	2ª AVENIDA SUR	A DE FUEGO

9130	CALLE QUE CONDUCE A SAN MATIAS	A DE FUEGO
8987	KM 30 1\2 CARRETERA SAN SALVADOR-SANTA ANA CONTIGUO A FABRICA	A DE FUEGO
9647	PUNTO DE BUSES RUTA 108 EN AVENIDA BENJAMIN LOPEZ Y 6ª CALLE	A DE FUEGO
9176	KM 36 CARRETERA A SAN JUAN OPICO	A DE FUEGO
9163	KM 36 CARRETERA A SAN JUAN OPICO	A DE FUEGO
9175	KM 36 CARRETERA A SAN JUAN OPICO	A DE FUEGO
9324	INTERIOR DE LOTE SIN NUMERO	CORTOCONTU
9575	INTERIOR REGIMIENTO DE CABALLERIA	A DE FUEGO
9751	CASA S/Nº 7ª AV NORTE COSTADO PONIENTE IGLESIA EL CALVARIO	A DE FUEGO
9171	LOTE PROPIEDAD DEL SEÑOR ANTONIO EN CALLE COLISEO	A DE FUEGO
9055	TERRENO 100 MTS NOR OTE RIO SUCIO LOT BELLOS HORIZONTES CC	CORTOCONTU
9651	POLIDEPORTIVO DE SAN JUAN OPICO	A DE FUEGO
9207	CALLE PPAL QUE DIVIDE COL SANTA BARBARA Y COL BUENOS AIRES	A DE FUEGO
8680	KM 29 1\2 CARRETERA SS-OPICO POR DESVIO DE OPICO	A DE FUEGO
9203	KM 29 1\2 CARRETERA SANTA ANA A SANTA TECLA	OTRO TIPO
9436	CALLE DE OPICO A SAN MATIAS, BARRIO EL REFUGIO	A DE FUEGO
9764	CASA SIN N° CALLE HACIENDA LA FLORESTA COL LAS VICTORIAS	A DE FUEGO
9551	CALLE PRINCIPAL LOTIFICACION LAS VICTORIAS I ETAPA	A DE FUEGO
9648	AVENIDA BENJAMIN LOPEZ Y 6ª CALLE EN PUNTO DE BUSES RUTA 108	A DE FUEGO
8681	CALLE PRINCIPAL CONTIGUO A AUTODROMO EL JABALI	A DE FUEGO

### **MUNICIPIO DE SANTA TECLA (64 HOMICIDIOS)**

#### **FRECUENCIA DE HOMICIDIOS POR COLONIAS**

COLONIA	Frec	Porcent	Acum
JARDINES DE LA SABANA	1	11.1%	11.1%
JARDINES DEL VOLCAN	3	33.3%	44.4%
LA FUENTE	1	11.1%	55.6%
LAS DELICIAS	1	11.1%	66.7%
QUEZALTEPEC	2	22.2%	88.9%
UTILA	1	11.1%	100.0%
Total	9	100.0%	

#### **HOMICIDIOS SEGÚN COLONIAS, TIPO DE VIOLENCIA COMUN Y TIPO DE ARMA**

REC	COLONIA	TIPOVIOCOM	TIPOARMA
8870	JARDINES DE LA SABANA	DELINCUENCIA COMUN	ARMA DE FUEGO
9308	JARDINES DEL VOLCAN	NO SE SABE	ARMA DE FUEGO
9315	JARDINES DEL VOLCAN	DELINCUENCIA COMUN	ARMA DE FUEGO
9748	JARDINES DEL VOLCAN	NO SE SABE	ASFIXIA X AHORCADURA
8568	LA FUENTE	NO SE SABE	CORTOPUNZANTE
9074	LAS DELICIAS	NO SE SABE	CORTOCONTUNDENTE
5613	QUEZALTEPEC	DELINCUENCIA COMUN	ARMA DE FUEGO
9124	QUEZALTEPEC	NO SE SABE	NO DATOS
8791	UTILA	NO SE SABE	ARMA DE FUEGO

#### **COLONIAS CON 2 O MAS HOMICIDIOS**

##### **COLONIA JARDINES DEL VOLCAN (3)**

REC	DIRECCION
9748	INTERIOR DE VEHICULO PLACAS 12067 EN AVENIDA JAYAQUE Y CALLE JABALI
9315	PASAJE # 9
9308	PASAJE # 8 AL PONIENTE DE LA CANCHA DE FUTBOL ETAPA I

##### **COLONIA QUEZALTEPEC (2)**

REC	DIRECCION
5613	CALLE REAL # 4
9124	NO DATOS

**FRECUENCIA DE HOMICIDIOS POR CANTONES**

CANTON	Frec	Porcent	Acum
AYAGUALO	3	25.0%	25.0%
EL MATAZANO	2	16.7%	41.7%
EL PROGRESO	1	8.3%	50.0%
LA REFORMA	1	8.3%	58.3%
LAS GRANADILLAS	1	8.3%	66.7%
LAS VICTORIAS	1	8.3%	75.0%
VICTORIA	1	8.3%	83.3%
ZACASIL	2	16.7%	100.0%
Total	12	100.0%	

**HOMICIDIOS SEGÚN CANTONES, TIPO DE VIOLENCIA COMUN Y TIPO DE ARMA**

REC	CANTON	TIPOVIOCOM	TIPOARMA
8920	AYAGUALO	NO SE SABE	CORTOCONTUNDENTE
9133	AYAGUALO	NO SE SABE	ARMA DE FUEGO
9145	AYAGUALO	NO SE SABE	CORTOCONTUNDENTE
8882	EL MATAZANO	NO SE SABE	OBJETO CONTUNDENTE
9609	EL MATAZANO	NO SE SABE	ARMA DE FUEGO
9201	EL PROGRESO	NO SE SABE	OBJETO CONTUNDENTE
9295	LA REFORMA	DELINCUENCIA COMUN	ARMA DE FUEGO
8668	LAS GRANADILLAS	NO SE SABE	ARMA DE FUEGO
8867	LAS VICTORIAS	NO SE SABE	OBJETO CONTUNDENTE
9686	VICTORIA	NO SE SABE	BLANCA SIN ESPEC.
8502	ZACASIL	NO SE SABE	ASFIXIA X SUMERSION
8507	ZACASIL	NO SE SABE	ASFIXIA X SUMERSION

**CANTONES CON 2 O MAS HOMICIDIOS****CANTON AYAGUALO (3)**

REC	DIRECCION
9145	PROYECTO VISTA AZUL CERCA DEL CRISTO NEGRO
9133	NO DATOS
8920	KM 15 1\2 FINCA SANTA MARIA CARRETERA AL PUERTO

**CANTON EL MATAZANO (2)**

REC	DIRECCION
8882	QUINTA LA PEÑA CARRETERA A COMASAGUA
9609	FINCA LA GLORIA PROYECTO EL BALSAMO

**CANTON ZACASIL (2)**

REC	DIRECCION
8502	CARRETERA SANTA TECLA -COMASAGUA, FINCA CALIFORNIA
8507	FINCA CALIFORNIA CARRETERA QUE DE SANTA TECLA CONDUCE A COMASAGUA

**DIRECCIONES DE HOMICIDIOS QUE NO OCURRIERON NI EN COLONIAS, NI BARRIOS NI CANTONES (1 HOMICIDIO POR DIRECCION)**

REC	DIRECCION
8743	INTERIOR DE FINCA IRLANDA BLV SUR FRENTE A FINAL 4ª AVENIDA SUR
9420	15 AVENIDA NORTE Y CALLE CHILTIUPAN
3581	CARRETERA PANAMERICANA FRENTE A RESIDENCIAL PRIMAVERA
9268	CALLE CHILTIUPAN EN INTERIOR DE LA FARMACIA MERLIOT
8493	KM 10 1\2 CARRETERA HACIA NUEVO CUSCATLAN
9532	CARRETERA PANAMERICANA FRENTE AL TREBOL
9419	15 AVENIDA NORTE Y CALLE CHILTIUPAN
8715	SOBRE 10° AVENIDA SUR ENTRE CALLE DANIEL HERNANDEZ Y 2ª CALLE PONIENTE LADO ORIENTE DE PLAZA HOLANDESA

8967 ENTRE CALLE REAL Y CARRETERA PANAMERICANA EN FINCA SANTA ROSA  
 9082 RESIDENCIAL EUROPA AVENIDA BERNAL CALLE QUEZALTEPEQUE  
 8753 3ª CALLE PONIENTE Y 18 AVENIDA SUR GASOLINERA KILO 13  
 9079 8º CALLE Y AVENIDA SAN MARTIN  
 9300 FINCA IRLANDA 100 MTS DEL BULEVAR DEL SUR  
 8950 CALLE CHILTIUPAN Y AVENIDA JAYAQUE  
 9004 KM 14 1\2 CALLE AL VOLCAN  
 8768 BOULEVARD SUR FINCA TERRA VERDE  
 9478 PARQUEO DE BUSES RUTA 101-B 5ª CALLE PONIENTE  
 8742 FINCA BUENA VISTA  
 8752 INTERIOR DE FINCA AMANTIS UBICADA EN FINAL 1ª AVENIDASUR  
 8604 8ª CALLE ORIENTE ENTRE 1ª Y 3ª AVENIDA SUR  
 8747 INTERIOR FINCA IRLANDA BLV. SUR FRENTE FINAL 4ª AVENIDA SUR  
 9640 KM 15 CARRETERA QUE CONDUCE A SANTA TECLA  
 8670 FINAL 9ª CALLE PONIENTE Y 14ª AVENIDA NORTE EN INTERIOR DE PREDIO BALDIO  
 9276 FINCA SANTA EMILIA  
 9832 FINCA LOS CEDROS EN KM 17 CARRETERA QUE CONDUCE A SANTA TECLA  
 9553 CIUDAD MERLIOT  
 8511 PARQUE DANIEL HERNANDEZ, AVENIDA SAN MARTIN CALLE DANIEL HERNANDEZ  
 8522 PARQUE DANIEL HERNANDEZ AVENIDA SAN MARTIN CALLE DANIEL HERNANDEZ  
 8165 EN INTERIOR DE MICROBUS DE LA RUTA 12  
 8911 3ª CALLE PONIENTE ENTRE 14º Y 16ª AVENIDA NORTE FRENTE A CASA # 2-16  
 8302 INGRESO AL HOSPITAL ROSALES EL DIA 03/11/06  
 9476 INTERIOR DE LA CASA # 1-4 1ª CALLE PONIENTE  
 9533 CARRETERA PANAMERICANA POR EL TREBOL OCURRIO  
 9534 13ª AVENIDA NORTE FRENTE AL CENTRO JUDICIAL Y CALLE CHILTIUPAN  
 8498 15ª AVENIDA SUR ENTRE 4ª Y 6ª CALLE ORIENTE  
 9841 7ª AVENIDA SUR Y 2ª CALLE ORIENTE FRENTE A SEDE ARENA  
 8816 8ª CALLE ORIENTE ENTRE 5ª Y 7ª AV SUR EN CERVECERIA CANDILEJAS BEER

**DESCRIPCION DE ALGUNOS HECHOS VIOLENTOS EN HOMICIDIOS**

REC	DESCHEVIOL
9420	2 SUJETOS ARMADOS SE BAJAN DEL VEHICULO Y SIN MEDIAR PALABRAS DISPARAN
9268	3 SUJETOS LLEGAN Y UNO LE QUITA EL ARMA AL VIGILANTE Y EL OTRO LE ROBA A LA CAJERA, LUEGO SE ESCUCHAN DISPAROS
9532	3 SUJETOS IBAN ASALTANDO EL MICROBUS Y LA ATACAN A ELLA Y A OTRA MUJER MB ESTACIONADO FRENTE A HOSPITAL EN 15ª AVENIDA SUR
9419	SE ENCONTRABAN COMIENDO CUANDO 2 SUJETOS SIN MEDIAR PALABRAS LE DISPARAN
8870	2 INDIVIDUOS HACIENDOSE PASAR COMO CLIENTES SOLICITAN BEBIDAS, LUEGO EFECTUAN ASALTO Y FORCEJEAN CON EL OCCISO
9145	LA ENCUENTRAN ENTERRADA
8715	ERA VENDEDOR DE AGUA DE LA PARADA DE BUSES Y DOS SUJETOS LE DISPARAN (ERA PROFESOR DE KICKBOXING)
8753	ES ATACADO X 3 SUJETOS DESCONOCIDOS POR ASALTARLE EN LA GASOLINERA
9315	ESTABAN JUGANDO NAIPE CUANDO PASAN 2 PERSONAS Y LE DISPARAN
9079	CUANDO REGRESABA DEL MERCADO LA LESIONAN CON ARMA DE FUEGO
9300	CADAVER SE ENCUENTRA ENTERRADO AUTOPSIA: ASFIXIA POR COMPRESION DE CUELLO
8950	LLEGAN A ASALTAR DONDE TRABAJA Y SE OPUSO POR LO CUAL LE DISPARAN
8768	PERSONA QUE CHAPODABA LA FINCA ENCUENTRA ENTRE MATAS DE HUERTAS DOS MIEMBROS INFERIORES
9478	VIGILANTE DE PARQUEO LE ROBAN CASETERAS Y TELEVISORES
8742	CUANDO LA ESPOSA VENIA DE TRABAJAR DEL MERCADO ENCUENTRA AL ESPOSO TIRADO DENTRO DE UNA GALERA
9308	3 SUJETOS DISPARAN A 5 PERSONAS
9640	CADAVER ENCONTRADO EN CARRETERA
8522	SE ENCONTRABAN SENTADOS EN LA BANCAS Y SUJETOS LOS ATACAN A BALAZOS
8302	EL 27/10/06 SE ENFRENTO CON LA POLICIA.
9476	LO ENCUENTRAN MUERTO EN EL BAÑO DE LA CASA
9533	3 SUJETOS ASALTAN EL MICROBUS Y EN EL ACTO LA MATAN A ELLA Y A OTRA MUJER RECONOCIDA EN 15ª AVENIDA SUR FRENTE A HOSPITAL
9534	SUJETOS LE DISPARAN DESDE VEHICULO EN MARCHA
8498	ATACADO POR SUJETOS DESCONOCIDOS PERTENECIENTES A MARAS, QUE LOS SIGUIERON

**MUNICIPIO DE CIUDAD ARCE (61 HOMICIDIOS)****FRECUENCIA DE HOMICIDIOS POR COLONIAS**

COLONIA	Frec	Porcent	Acum
ALTOS DE SAN PEDRO	1	14.3%	14.3%
EL PITAL	1	14.3%	28.6%
JUAN CARLOS II	1	14.3%	42.9%
LA ESPERANZA II	2	28.6%	71.4%
LAS COLINAS	1	14.3%	85.7%
PROVIDENCIA	1	14.3%	100.0%
-----			
Total	7	100.0%	

**HOMICIDIOS SEGÚN COLONIAS, TIPO DE VIOLENCIA COMUN Y TIPO DE ARMA**

REC	COLONIA	TIPOVIOCOM	TIPOARMA
8614	ALTOS DE SAN PEDRO	VENGANZA	ARMA DE FUEGO
9545	EL PITAL	NO SE SABE	ARMA DE FUEGO
8597	JUAN CARLOS II	NO SE SABE	OBJETO CONTUNDENTE
9253	LA ESPERANZA II	NO SE SABE	NO DATOS
9611	LA ESPERANZA II	NO SE SABE	ARMA DE FUEGO
8836	LAS COLINAS	NO SE SABE	ARMA DE FUEGO
9228	PROVIDENCIA	NO SE SABE	ARMA DE FUEGO

**COLONIAS CON 2 O MAS HOMICIDIOS****COLONIA LA ESPERANZA II (2)**

REC	DIRECCION
9611	EN UNA VEREDA
9253	RIO SUCIO

**FRECUENCIA DE HOMICIDIOS POR BARRIOS**

BARRIO	Frec	Porcent	Acum
EL CENTRO	1	50.0%	50.0%
LA ESPERANZA	1	50.0%	100.0%
-----			
Total	2	100.0%	

**HOMICIDIOS SEGÚN BARRIOS, TIPO DE VIOLENCIA COMUN Y TIPO DE ARMA**

REC	BARRIO	TIPOVIOCOM	TIPOARMA
8687	EL CENTRO	NO SE SABE	ARMA DE FUEGO
8490	LA ESPERANZA	NO SE SABE	ARMA DE FUEGO

**FRECUENCIA DE HOMICIDIOS POR CANTONES**

CANTON	Frec	Porcent	Acum
AGUA ESCONDIDA	1	2.2%	2.2%
CERRO DE PLATA	1	2.2%	4.3%
CONACASTE	1	2.2%	6.5%
FLOR AMARILLA	9	19.6%	26.1%
LA JOYITA	4	8.7%	34.8%
LA REFORMA	1	2.2%	37.0%
LOS ACOSTAS	1	2.2%	39.1%
SAN ANDRES	2	4.3%	43.5%
SAN ANT ABAD LOS INDIOS	4	8.7%	52.2%
SANTA LUCIA	4	8.7%	60.9%
SANTA ROSA	2	4.3%	65.2%
VERACRUZ	3	6.5%	71.7%
ZAPOTITAN	13	28.3%	100.0%
-----			
Total	46	100.0%	

**HOMICIDIOS SEGÚN CANTONES, TIPO DE VIOLENCIA COMUN Y TIPO DE ARMA**

REC	CANTON	TIPOVIOCOM	TIPOARMA
9610	AGUA ESCONDIDA	NO SE SABE	ARMA DE FUEGO
9657	CERRO DE PLATA	NO SE SABE	ARMA DE FUEGO
9114	CONACASTE	NO SE SABE	CORTOCONTUNDENTE
8621	FLOR AMARILLA	VENGANZA	ARMA DE FUEGO
8645	FLOR AMARILLA	DELINCUENCIA COMUN	ARMA DE FUEGO
8782	FLOR AMARILLA	NO SE SABE	ARMA DE FUEGO
8913	FLOR AMARILLA	NO SE SABE	CORTOPUNZANTE
9128	FLOR AMARILLA	NO SE SABE	ARMA DE FUEGO
9479	FLOR AMARILLA	NO SE SABE	ARMA DE FUEGO
9738	FLOR AMARILLA	NO SE SABE	OBJETO CONTUNDENTE
9739	FLOR AMARILLA	NO SE SABE	OBJETO CONTUNDENTE
9905	FLOR AMARILLA	DELINCUENCIA COMUN	ARMA DE FUEGO
9143	LA JOYITA	NO SE SABE	ARMA DE FUEGO
9147	LA JOYITA	NO SE SABE	ARMA DE FUEGO
9273	LA JOYITA	DELINCUENCIA COMUN	ARMA DE FUEGO
9661	LA JOYITA	NO SE SABE	ARMA DE FUEGO
9770	LA REFORMA	DELINCUENCIA COMUN	ARMA DE FUEGO
8951	LOS ACOSTAS	NO SE SABE	ARMA DE FUEGO
8540	SAN ANDRES	NO SE SABE	ARMA DE FUEGO
9856	SAN ANDRES	NO SE SABE	ARMA DE FUEGO
8917	SAN ANT ABAD LOS INDIOS	DELINCUENCIA COMUN	ARMA DE FUEGO
9561	SAN ANT ABAD LOS INDIOS	DELINCUENCIA COMUN	ARMA DE FUEGO
9562	SAN ANT ABAD LOS INDIOS	DELINCUENCIA COMUN	ARMA DE FUEGO
9646	SAN ANT ABAD LOS INDIOS	MARAS	CORTOCONTUNDENTE
8937	SANTA LUCIA	VENGANZA	ARMA DE FUEGO
9298	SANTA LUCIA	NO SE SABE	PIEDRA (LAPIDADO/A)
9515	SANTA LUCIA	MARAS	ARMA DE FUEGO
9858	SANTA LUCIA	NO SE SABE	OBJETO CONTUNDENTE
8832	SANTA ROSA	MARAS	ARMA DE FUEGO
9942	SANTA ROSA	NO SE SABE	ARMA DE FUEGO
8584	VERACRUZ	NO SE SABE	ARMA DE FUEGO
9150	VERACRUZ	MARAS	ARMA DE FUEGO
9530	VERACRUZ	NO SE SABE	ARMA DE FUEGO
7044	ZAPOTITAN	NO SE SABE	ARMA DE FUEGO
8494	ZAPOTITAN	ENEMISTAD	ARMA DE FUEGO
8849	ZAPOTITAN	MARAS	CORTOCONTUNDENTE
9048	ZAPOTITAN	MARAS	ARMA DE FUEGO
9149	ZAPOTITAN	NO SE SABE	ARMA DE FUEGO
9274	ZAPOTITAN	NO SE SABE	ARMA DE FUEGO
9396	ZAPOTITAN	NO SE SABE	BLANCA SIN ESPEC.
9441	ZAPOTITAN	NO SE SABE	ARMA DE FUEGO
9448	ZAPOTITAN	NO SE SABE	ARMA DE FUEGO
9449	ZAPOTITAN	NO SE SABE	ARMA DE FUEGO
9477	ZAPOTITAN	MARAS	ARMA DE FUEGO
9674	ZAPOTITAN	NO SE SABE	ARMA DE FUEGO
9960	ZAPOTITAN	MARAS	ARMA DE FUEGO

**CANTONES CON 2 O MAS HOMICIDIOS****CANTON ZAPOTITAN (13)**

REC	DIRECCION
7044	NO DATOS
9149	COLONIA LOS MANGOS
8849	CALLE PRINCIPAL DE COLONIA RAMOS
9396	CALLE AL CHORIZO
9449	PUNTO DE BUSES RUTA # 115, COLONIA SAN JOSE
9960	EN CALLE POLVOSA, CASERIO CERRO DE PLATA
9477	CALLE PRINCIPAL LOTIFICACION ZAPOTITAN

Dr. Fabio Molina Vaquerano

9441 PUNTO DE BUSES RUTA 115, COLONIA SAN JOSE  
 9274 LOTIFICACION ASUNCION  
 8494 CALLE EL GUINEO, CASERIO EL TEMPISQUE  
 9048 SOBRE UNA VEREDA PROPIEDAD DEL SEÑOR ANTONIO REYNA Y COSTADO  
 ORIENTE DEL CEMENTERIO GENERAL  
 9674 NO DATOS  
 9448 EN PUNTO DE BUSES RUTA # 115, COLONIA SAN JOSE

**CANTON FLOR AMARILLA (9)**

REC	DIRECCION
8645	KM 32 CARRETERA A SANTA ANA
9738	CALLE PRINCIPAL
9128	NO DATOS
9905	CALLE PRINCIPAL ZONA # 2
8621	A 100 MTS APROXIMADAMENTE DE CARRETERA PANAMERICANA
8913	CALLE Y TERRENO DEL CEDEFOR PROPIEDAD DE CENTA, CASERIO EL JUJETE
8782	INTERIOR DEL RIO LOS ENCUENTROS
9739	CALLE PRINCIPAL
9479	PREDIO BALDIO UBICADO 500 MTS DE CARRETERA A SAN SALVADOR

**CANTON SAN ABAD LOS INDIOS (4)**

REC	DIRECCION
9646	CALLE A LA LOMA
8917	LOTIFICACION LOS SANTOS LOTE # 14
9562	LOTE # 19 LOTIFICACION SAN JUAN
9561	LOTE # 19 LOTIFICACION SAN JUAN

**CANTON LA JOYITA (4)**

REC	DIRECCION
9147	CALLE PRINCIPAL FRENTE A IGLESIA CATOLICA, COLONIA SAN CARLOS II
9661	CALLE QUE CONDUCE A CIUDAD ARCE, COLONIA SAN CARLOS II
9273	PUENTE MARDOQUEO CALLE VERTICAL # 7, COLONIA SAN CARLOS II
9143	CALLE PRINCIPAL FRENTE A IGLESIA CATOLICA, COLONIA SAN CARLOS II

**CANTON SANTA LUCIA (4)**

REC	DIRECCION
9858	KM 37 FRENTE A CASA # K-37 TIENDA
9298	CALLE LA LOTIFICACION CALLEJAS
9515	3ª ZONA CALLE CAÑA DE TARRO
8937	LOTIFICACION EL BOSQUE CASA # 3

**CANTON VERACRUZ (3)**

REC	DIRECCION
8584	LOS CERRITOS
9150	CALLE PRINCIPAL A CASERIO EL MORRO, CASERIO PALO BLANCO
9530	NO DATOS

**CANTON SANTA ROSA (2)**

REC	DIRECCION
9942	CALLE AL CEMENTERIO, CASERIO LOS CHORROS
8832	FINCA SAN LUIS 3ª ZONA

**CANTON SAN ANDRES (2)**

REC	DIRECCION
8540	INTERSECCION DEL 1 PASAJE Y 2ª CALLE, COLONIA SAN ANDRES I
9856	CALLE PRINCIPAL

**DIRECCIONES DE LOS HOMICIDIOS QUE NO OCURRIERON NI EN COLONIA, NI BARRIOS NI EN CANTONES(1 HOMICIDIO POR DIRECCION)**

REC	DIRECCION
9888	INTERIOR CASA # 1 COLONIA SANTA LUCIA POLIGONO # 6
9645	KM 40 CARRETERA SANTA ANA-SAN SALVADOR
8748	LINEA FERREA AL NORTE DEL PARQUE SANTA LUCIA
9125	BASURERO DE LA COMUNIDAD PEQUEÑA INGLATERRA SECTOR # 4
9663	EN CALLE ALEDAÑA ENTRE COLONIA OBRERA Y COLONIA EL MORRO

**DESCRIPCION DE ALGUNOS HECHOS VIOLENTOS EN HOMICIDIOS**

REC	DESCHEVIOL
9147	SE ENCONTRABA EN LA CALLE CON UN AMIGO Y SUJETOS DESCONOCIDOS LE DISPARAN
8645	ERA PASTOR DE UNA IGLESIA Y SUJETOS LLEGAN A SU CASA Y LE DISPARAN
9128	ESTABA DENTRO DE SACO DE YUTE CON PEDAZO DE TELA ALREDEDOR DE CUELLO
9661	SALIO DE CASA A REUNION EN FABRICA LA MAYA
9905	VENIA CON UN CARRO DEL AÑO Y LE DISPARARON DESDE PICK UP
8917	8 SUJETOS ARMADOS TRATAN DE ROBAR UN PICK-UP, HACEN UNA BALACERA HIRIERON AL DUEÑO Y UNA BALA PERDIDA LE CAE A OTRO
8621	SE ENCUENTRA EN BOLSA DEL PANTALON UNA CARTA CON DIBUJOS DE PANDILLAS Y UNA CARTA DE EX CARCELACION SALIENDO EL 20-02
9125	LLEGAN UNOS MAREROS Y LE DISPARAN AL PARECER ERA MARERO RETIRADO
8584	CUANDO SE CONDUCA EN BICICLETA ES INTERCEPTADO POR DESCONOCIDOS QUE LE DISPARAN
8951	CUANDO SE DIRIGIA A SU CASA ES INTERCEPTADO POR SUJETOS QUIENES LE DISPARAN
9562	ENTRAN 4 SUJETOS QUE LE DISPARAN EN EL LUGAR DONDE TRABAJABA
9942	DESDE VEHICULO LE DISPARAN
9611	VECINOS ESCUCHAN QUE LO IBAN SIGUIENDO Y TOCABA PUERTAS PIDIENDO AUXILIO, SE DIRIGIA AL RASTRO DONDE TRABAJABA
8687	DUEÑO DE LA CANTINA REFIERE QUE LE TOCAN LA PUERTA Y NO LES ABRE LUEGO OYE DISPAROS Y VE UN CADAVER AFUERA
8937	LLEGA A SU CASA EL EX-COMPAÑERO DE VIDA DE LA FALLECIDA
8782	MAS ARMA BLANCA
9663	MAS ARMA BLANCA CORTOCONTUNDENTE
8849	EL OCCISO SE ENCONTRABA EN SILLA DE RUEDAS Y UN SUJETO LO LLEVA A LA CALLE Y LO LESIONA CON MACHETE
8614	HOMBRE Y MUJER COMPRABAN BEBIDAS ALCOLICAS Y LUEGO SE FUERON Y MATAN AL HOMBRE DESAPARECIENDO LA MUJER (FUE PASIONAL)
9150	CUANDO SE ENCONTRABA EN SU CASA LLEGAN SUJETOS QUE LE DISPARAN AL SALIR
9449	MAS ARMA BLANCA EN EL CUELLO
9143	CUANDO SE ENCONTRABA CON UN AMIGO SE ACERCA UN SUJETO DESCONOCIDO QUE LE DISPARA
9530	SE ACERCAN A PREGUNTARLE SOBRE LA PARADA DE BUSES CUANDO LE DISPARAN
9561	ENTRAN 4 SUJETOS QUE LE DISPARAN CUANDO ESTABA TRABAJANDO
9657	SE CONDUCA A SU CASA EN UN CABALLO CUANDO DOS SUJETOS DESCONOCIDOS QUE IBAN EN BICICLETA LO ATACAN
9477	SE DIRIGIA EN BICICLETA A SU CASA CUANDO ES ATACADO A BALAZOS POR DESCONOCIDOS
9274	SE ENCONTRABA PASTEANDO UNAS VACAS Y FUE AGREDIDO POR DESCONOCIDOS
8494	EL OCCISO TENIA PROBLEMAS CON EL TIO HACE 2 MESES, SALIA DEL LOTE Y LE SALEN AL PASO
8597	LA NOCHE ANTERIOR INGERIA BEBIDAS CON AMIGOS, UNO DE ELLOS LLAMADO GERARDO ES EL DUEÑO DE NAVAJA ENCONTRADA EN EL RIO
9674	SE ENCONTRABA JUGANDO EN LA CANCHA ERA DE LA MARA CLICA 2 SU ALIAS EL TECOLOTILLO
8832	ESTABA EN INTERIOR DE NARANJAL

**MUNICIPIO DE LA LIBERTAD (38 HOMICIDIOS)****FRECUENCIA DE HOMICIDIOS POR COLONIAS**

COLONIA	Frec	Porcent	Acum
DRITOLON	1	12.5%	12.5%
EL CARMEN	1	12.5%	25.0%
LAS BRISAS DEL MAR	1	12.5%	37.5%
LOS ANGELES	1	12.5%	50.0%
LOS FILTROS	1	12.5%	62.5%
MONTEMAR	1	12.5%	75.0%
SAN ANTONIO	1	12.5%	87.5%
SANTA ADELA	1	12.5%	100.0%
Total	8	100.0%	

**HOMICIDIOS SEGÚN COLONIAS, TIPO DE VIOLENCIA COMUN Y TIPO DE ARMA**

REC	COLONIA	TIPOVIOCOM	TIPOARMA
9188	DRITOLON	MARAS	ARMA DE FUEGO
9239	EL CARMEN	NO SE SABE	ARMA DE FUEGO
9796	LAS BRISAS DEL MAR	NO SE SABE	CORTOCONTUNDENTE
9144	LOS ANGELES	MARAS	ARMA DE FUEGO
9969	LOS FILTROS	DELINCUENCIA COMUN	ARMA DE FUEGO
8902	MONTEMAR	NO SE SABE	ARMA DE FUEGO
9778	SAN ANTONIO	DELINCUENCIA COMUN	ARMA DE FUEGO
9737	SANTA ADELA	MARAS	BLANCA SIN ESPEC.

**FRECUENCIA DE HOMICIDIOS POR BARRIO**

BARRIO	Frec	Porcent	Acum
CONCHALIO	1	20.0%	20.0%
PANAMA	1	20.0%	40.0%
SAN JOSE	3	60.0%	100.0%
Total	5	100.0%	

**HOMICIDIOS SEGÚN BARRIOS, TIPO DE VIOLENCIA COMUN Y TIPO DE ARMA**

REC	BARRIO	TIPOVIOCOM	TIPOARMA
9932	CONCHALIO	MARAS	ARMA DE FUEGO
8548	PANAMA	NO SE SABE	ARMA DE FUEGO
9343	SAN JOSE	NO SE SABE	ARMA DE FUEGO
9373	SAN JOSE	DELINCUENCIA COMUN	ARMA DE FUEGO
9884	SAN JOSE	NO SE SABE	ARMA DE FUEGO

**BARRIOS CON 2 O MAS HOMICIDIOS****BARRIO SAN JOSE (3)**

REC	DIRECCION
9343	CERVECERIA R Y R
9373	NO DATOS
9884	PASAJE PANAMA FRENTE A COLEGIO SAN FRANCISCO

**FRECUENCIA DE HOMICIDIOS POR CANTONES**

CANTON	Frec	Porcent	Acum
CANGREJERA	4	30.8%	30.8%
EL MAJAHUAL	1	7.7%	38.5%
GALLO SOLO	3	23.1%	61.5%
MELARA	1	7.7%	69.2%

SAN DIEGO		1	7.7%	76.9%
SAN RAFAEL		1	7.7%	84.6%
SANTA CRUZ		2	15.4%	100.0%
-----+-----				
Total			13	100.0%

**HOMICIDIOS SEGÚN CANTONES, TIPO DE VIOLENCIA COMUN Y TIPO DE ARMA**

REC	CANTON	TIPOVIOCOM	TIPOARMA
9000	CANGREJERA	MARAS	ARMA DE FUEGO
9357	CANGREJERA	DELINCUENCIA COMUN	ARMA DE FUEGO
9560	CANGREJERA	NO SE SABE	BLANCA SIN ESPEC.
9571	CANGREJERA	NO SE SABE	ARMA DE FUEGO
9910	EL MAJAHUAL	NO SE SABE	ARMA DE FUEGO
9370	GALLO SOLO	NO SE SABE	ARMA DE FUEGO
9524	GALLO SOLO	MARAS	ARMA DE FUEGO
9825	GALLO SOLO	NO SE SABE	ARMA DE FUEGO
9090	MELARA	MARAS	ARMA DE FUEGO
9897	SAN DIEGO	NO SE SABE	ARMA DE FUEGO
8857	SAN RAFAEL	NO SE SABE	CORTOPUNZANTE
8682	SANTA CRUZ	NO SE SABE	ARMA DE FUEGO
9121	SANTA CRUZ	NO SE SABE	CORTOCONTUNDENTE

**CANTONES CON 2 O MAS HOMICIDIOS**

**CANTON CANGREJERA (4)**

REC	DIRECCION
9560	CALLE A LOS PINOS 2 CUADRAS ANTES DE IGLESIA CATOLICA
9571	CALLE A LA LAGUNETA
9357	CARRETERA LITORAL KM 44 1\2
9000	RIO TIHUAPA, CASERIO SANTA LUCIA ORCOYO

**CANTON GALLO SOLO (3)**

REC	DIRECCION
9370	TIENDA ELSY, BARRIO SAN JOSE, CASERIO EL JUTE
9524	CALLE PRICIPAL LOTIFICACION BRIZUELON ARRIBA
9825	KM 30 1\2 CARRETERA DEL PUERTO A S.S.

**CANTON SANTA CRUZ (2)**

REC	DIRECCION
9121	KM 43 1\2 PASAJE AL RIO MUERTO
8682	DESVIO A ROSARIO DE MORA

**DIRECCIONES DE LOS HOMICIDIOS QUE NO OCURRIERON NI EN COLONIAS, NI BARRIOS NI CANTONES (1 HOMICIDIO POR DIRECCION)**

REC	DIRECCION
9233	CALLE EL LITORAL FRENTE A GASOLINERA TEXACO
9771	4ª AVENIDA NORTE Y 1ª CALLE ORIENTE
8530	INTERIOR MB 4752
8593	EN EL MUELLE ARTESANAL
8797	FRENTE AL MUELLE ARTESANAL
9703	PREDIO BALDIO CARRETERA AL PUERTO
9775	4ª CALLE ORIENTE.
9683	FINAL BOULEVAR CONCHALIO FRENTE A CLUB DE TELECOMUNICACIONES
8620	LOTIFICACION EL BRIZUELAN
8968	4ª CALLE ORIENTE Y PASAJE SAN ANTONIO
9694	INTERIOR LOTE # 37 PLAYA LAS FLORES
9118	CALLE PRINCIPAL COMUNIDAD CONCHALIO

**DESCRIPCION DE ALGUNOS HECHOS VIOLENTOS EN HOMICIDIOS**

REC	DESCHEVIOL
9233	CUANDO SE CONDUCE EN BICICLETA ES ATACADO POR DESCONOCIDOS
9771	3 SUJETOS SIN MEDIA PALABRA LE DISPARAN
9188	SE ENCONTRABA COMPRANDO CUANDO SUJETOS DE LA MS SE ACERCAN Y LE DISPARAN
8530	ERA COBRADOR Y UN MARERO SE SUBIO Y SIN MEDIAR PALABRA LE DISPARO
9370	SE ENCONTRABA COMPRANDO CUANDO DE UN PICK-UP DESCONOCIDOS LE DISPARAN
9524	HABIA SIDO MIENTRO DE MARAS, IBA A TRABAJAR
9343	ES HERIDA ELLA Y SU HIJA POR SUJETOS DESCONOCIDOS EN CERVECERIA
9239	ES AGREDIDO CON ARMA DE FUEGO POR SUJETOS DESCONOCIDOS
8682	LLEGA SUJETO DESCONOCIDO CON PISTOLA EN MANO Y LE DISPARA
9683	ESTABA TRABAJANDO EN EL CAMION DE BASURA Y LLEGAN 2 MAREROS, UNO LO AMENAZA Y EL OTRO LO MATA
8620	SE REUNIAN MAREROS EN EL PREDIO Y LA UDIN REALIZA BUSQUEDA Y HAYA OSAMENTA
8968	SE ESCUCHAN 3 DETONACIONES
9694	CUANDO CAMINABA POR LA PLAYA ES ATACADO X SUJETOS DESCONOCIDOS
9118	SE ENCONTRABA COMIENDO CUANDO DE UN CARRO SE BAJAN INDIVIDUOS Y LE DISPARAN
9884	CUANDO SE CONDUCE EN LA CALLE ES ATACADO POR DESCONOCIDOS
9090	FUE AJUSTICIADA POR MIEMBROS DE MARAS POR NEGARSE A PERTENECER A ELLOS

**MUNICIPIO DE ZARAGOZA(28 HOMICIDIOS)****FRECUENCIA DE HOMICIDIOS POR COLONIAS**

COLONIA	Frec	Porcent	Acum
EL PARAISO	1	9.1%	9.1%
EL ZAITE	3	27.3%	36.4%
LOMA LINDA	1	9.1%	45.5%
SAN ANTONIO	3	27.3%	72.7%
SAN NICOLAS	2	18.2%	90.9%
SANTA TERESA	1	9.1%	100.0%
Total	11	100.0%	

**HOMICIDIOS SEGÚN COLONIAS, TIPO DE VIOLENCIA COMUN Y TIPO DE ARMA**

REC	COLONIA	TIPOVIOCOM	TIPOARMA
9289	EL PARAISO	NO SE SABE	ARMA DE FUEGO
9427	EL ZAITE	NO SE SABE	ARMA DE FUEGO
9431	EL ZAITE	NO SE SABE	ARMA DE FUEGO
9889	EL ZAITE	MARAS	ARMA DE FUEGO
9654	LOMA LINDA	NO SE SABE	ARMA DE FUEGO
8818	SAN ANTONIO	MARAS	ARMA DE FUEGO
8819	SAN ANTONIO	MARAS	ARMA DE FUEGO
9154	SAN ANTONIO	MARAS	ARMA DE FUEGO
8453	SAN NICOLAS	MARAS	ARMA DE FUEGO
9220	SAN NICOLAS	DELINCUENCIA COMUN	ARMA DE FUEGO
9368	SANTA TERESA	NO SE SABE	ARMA DE FUEGO

**COLONIA CON DOS O MAS HOMICIDIOS****COLONIA EL ZAITE (3)**

REC	DIRECCION
9889	CALLE PRINCIPAL
9431	CALLE PRINCIPAL, ETAPA II
9427	CALLE PRINCIPAL, ETAPA II

**COLONIA SAN ANTONIO (3)**

REC	DIRECCION
8818	NO DATOS
8819	NO DATOS
9154	CALLE EL ALMENDRO Y PASAJE SIN NOMBRE, ETAPA I

**COLONIA SAN NICOLAS (2)**

REC	DIRECCION
8453	3ª CALLE PONIENTE
9220	FINAL DE LA CALLE

**FRECUENCIA DE HOMICIDIOS POR BARRIOS**

BARRIO	Frec	Porcent	Acum
EL CENTRO	1	100.0%	100.0%
Total	1	100.0%	

**HOMICIDIOS SEGÚN BARRIOS, TIPO DE VIOLENCIA COMUN Y TIPO DE ARMA**

REC	BARRIO	TIPOVIOCOM	TIPOARMA
8608	EL CENTRO	ENEMISTAD	ARMA DE FUEGO

**FRECUENCIA DE HOMICIDIOS POR CANTONES**

CANTON	Frec	Porcent	Acum
AZUCHILLO	2	18.2%	18.2%
EL BARILLO	2	18.2%	36.4%
EL CIMARRON	1	9.1%	45.5%
LOMA LINDA	2	18.2%	63.6%
SAN FRANCISCO	1	9.1%	72.7%
SAN SEBASTIAN	3	27.3%	100.0%
Total	11	100.0%	

**CANTONES DONDE OCURRIERON HOMICIDIOS, TIPO DE VIOLENCIA COMUN Y TIPO DE ARMA**

REC	CANTON	TIPOVIOCOM	TIPOARMA
8474	AZUCHILLO	NO SE SABE	ARMA DE FUEGO
8703	AZUCHILLO	DELINCUENCIA COMUN	ARMA DE FUEGO
9378	EL BARILLO	NO SE SABE	ARMA DE FUEGO
9908	EL BARILLO	DELINCUENCIA COMUN	ARMA DE FUEGO
9844	EL CIMARRON	NO SE SABE	CORTOCONTUNDENTE
5661	LOMA LINDA	NO SE SABE	ARMA DE FUEGO
9177	LOMA LINDA	VENGANZA	ARMA DE FUEGO
8488	SAN FRANCISCO	NO SE SABE	ARMA DE FUEGO
8958	SAN SEBASTIAN	NO SE SABE	ARMA DE FUEGO
9504	SAN SEBASTIAN	ENEMISTAD	ARMA DE FUEGO
9542	SAN SEBASTIAN	MARAS	ARMA DE FUEGO

**CANTONES CON DOS O MAS HOMICIDIOS****CANTON SAN SEBASTIAN (3)**

REC	DIRECCION
8958	COSTADO SUR DE LA ESCUELA, CASERIO AZUCHILLO
9542	CALLE A FINCA CARRANZA
9504	CASA # 8 LOTIFICACION EL FRUTAL POLIGONO # 9

**CANTON AZUCHILLO (2)**

REC DIRECCION

8703 CALLE RUSTICA QUE CONDUCE DE COLONIA SANTA TERESA A COLONIA ESMERALDA  
8474 LA VUELTONA CAFETAL, COLONIA LAS BRUMAS

**CANTON EL BARILLO (2)**

REC DIRECCION

9908 KM 18 CARRETERA QUE CONDUCE A SANTA TECLA INTERIOR DE AUTOBUS, CASERIO  
EL PROGRESO  
9378 KM 16 1\2 CARRETERA AL PUERTO

**CANTON LOMA LINDA (2)**

REC DIRECCION

9177 NO DATOS  
5661 NO DATOS

**MUNICIPIO DE JAYAQUE (23 HOMICIDIOS)****FRECUENCIA DE HOMICIDIOS POR COLONIAS**

COLONIA	Frec	Porcent	Acum
INDEPENDENCIA	2	22.2%	22.2%
LLANO VERDE II	6	66.7%	88.9%
MARENCO	1	11.1%	100.0%
Total	9	100.0%	

**HOMICIDIOS SEGÚN COLONIAS, TIPO DE VIOLENCIA COMUN Y TIPO DE ARMA**

REC	COLONIA	TIPOVIOCOM	TIPOARMA
9726	INDEPENDENCIA	NO SE SABE	ARMA DE FUEGO
9727	INDEPENDENCIA	NO SE SABE	ARMA DE FUEGO
9240	LLANO VERDE II	NO SE SABE	ARMA DE FUEGO
9241	LLANO VERDE II	NO SE SABE	ARMA DE FUEGO
9242	LLANO VERDE II	NO SE SABE	ARMA DE FUEGO
9243	LLANO VERDE II	NO SE SABE	ARMA DE FUEGO
9244	LLANO VERDE II	NO SE SABE	ARMA DE FUEGO
9254	LLANO VERDE II	MARAS	ARMA DE FUEGO
8688	MARENCO	NO SE SABE	ARMA DE FUEGO

**COLONIAS CON DOS O MAS HOMICIDIOS****COLONIA LLANO VERDE II (6)**

REC DIRECCION

9244 LOTE # 39  
9242 LOTE # 39  
9240 LOTE # 39  
9254 LOTE # 39  
9241 LOTE # 39  
9243 LOTE # 39

**COLONIA INDEPENDENCIA (2)**

REC DIRECCION

9726 NO DATOS  
9727 NO DATOS

**FRECUENCIA DE HOMICIDIOS POR CANTONES**

CANTON	Frec	Porcent	Acum
LA LABOR	2	18.2%	18.2%
LAS FLORES	7	63.6%	81.8%
SAN JUAN HIGINIO	2	18.2%	100.0%
Total			11 100.0%

**HOMICIDIOS SEGÚN CANTONES, TIPO DE VIOLENCIA COMUN Y TIPO DE ARMA**

REC	CANTON	TIPOVIOCOM	TIPOARMA
8606	LA LABOR	NO SE SABE	ARMA DE FUEGO
8607	LA LABOR	NO SE SABE	ARMA DE FUEGO
8589	LAS FLORES	MARAS	NO DATOS
8590	LAS FLORES	MARAS	NO DATOS
8591	LAS FLORES	MARAS	NO DATOS
8800	LAS FLORES	NO SE SABE	ARMA DE FUEGO
9001	LAS FLORES	MARAS	ARMA DE FUEGO
9083	LAS FLORES	NO SE SABE	CORTOCONTUNDENTE
9857	LAS FLORES	MARAS	ARMA DE FUEGO
8436	SAN JUAN HIGINIO	NO SE SABE	ARMA DE FUEGO
9639	SAN JUAN HIGINIO	NO SE SABE	ARMA DE FUEGO

**CANTONES CON DOS O MAS HOMICIDIOS****CANTON LAS FLORES (7)**

REC	DIRECCION
8590	CONTIGUO A CASA # 12, COLONIA LLANO VERDE
9001	CARRETERA QUE CONDUCE A JAYAQUE FRENTE A PASAJE LAS FLORES, CASERIO CURAZAO
8800	EN CARRETERA QUE DE DESVIO DE SELLO DE ORO CONDUCE A SAN JOSE, CASERIO LOS SITIOS
8591	CONTIGUO A CASA # 12, COLONIA LLANO VERDE
9083	GRANJA SAN JORGE
8589	CONTIGUO A CASA # 12, COLONIA LLANO VERDE
9857	FRENTE A FINCA SANTA ISABEL, CASERIO CURAZAO

**CANTON LA LABOR (2)**

REC	DIRECCION
8606	CALLE PRINCIPAL COSTADO PONIENTE CASA DE ANA URRUTIA , COLONIA 2 DE MAYO
8607	CALLE PRINCIPAL COSTADO PONIENTE CASA DE ANA URRUTIA, COLONIA 2 DE MAYO

**CANTON SAN JUAN HIGINIO (2)**

REC	DIRECCION
8436	CALLE CENTRAL DE FINCA LOS ANGELES
9639	COSTADO ORIENTE RIO REDONDO FINCA LAS MARIAS

**DIRECCION DE HOMICIDIOS QUE NO OCURRIERON NI EN COLONIAS, NI BARRIOS, NI EN CANTONES (1 HOMICIDIO POR DIRECCION)**

REC	DIRECCION
9340	CARRETERA A 500 MTS DE FINCA LAS FLORES
9804	FINCA EL CARMEN A 20 MTS DE CARRETERA A NUEVO CUSCATLAN, CASERIO EL CAJON
9554	FINCA LA BROMA

**DESCRIPCION DE ALGUNOS HECHOS VIOLENTOS EN HOMICIDIOS**

REC	DESCHEVIOL
8590	ENCUENTRAN 3 CADAVERES DESAPARECIDOS EL 7 FEB 2006
9726	ES HERIDO POR ARMA DE FUEGO POR DESCONOCIDOS
9244	SUJETOS LOS PONEN BOCA ABAJO Y LES DISPARAN EN SU VIVIENDA
9001	ERA VENDEDOR DE PERIODICOS CAMINABA POR LA CALLE CUANDO DE UNA BUSETA SE BAJAN 2 SUJETOS QUIENES LES DISPARAN
8606	ES ATACADO POR 3 SUJETOS QUE SE CONDUCIAN EN BICICLETA
8800	REGRESABA A LA FABRICA DESPUES DE ALMOZAR, ES INTERCEPTADO POR INDIVIDUOS CON ARMA DE FUEGO
8607	ES ATACADO POR 3 SUJETOS QUE SE CONDUCIAN EN BICICLETA
9242	SUJETOS LOS PONEN BOCA ABAJO Y LES DISPARAN EN INTERIOR DE VIVIENDA
9240	LLEGAN 2 HOMBRES A VIVIENDA Y LOS PONEN BOCA ABAJO Y LES DISPARAN
8591	ENCUENTRAN 3 CADAVERES DESAPARECIDOS DESDE EL 7 DE FEBRERO 2006
9254	SUJETOS ENTRAN A VIVIENDA LOS PONEN BOCA ABAJO Y LES DISPARAN
9241	SUJETOS ENTRAN A VIVIENDA LOS PONEN BOCA ABAJO Y LES DISPARAN
8436	3 HOMBRES QUE ESTABAN EN UN MURO SE BAJAN Y LE DISPARAN CUANDO IBA A CORTAR
9554	SEGUN PNC LA MATO EL NOVIO Y QUE CONFESO QUE SOLO LE METIO EL PALO ATRAS
9857	HACE CUATRO AÑOS DEJO LA MARA MS, IBA EN PARTE TRASERA DE PICK UP
9243	SUJETOS LOS PONEN BOCA A ABAJO Y LE DISPARAN EN SU VIVIENDA
9639	POSIBLEMENTE LO HAN INHUMADO (ANTROPOLOGICO)

**MUNICIPIO DE SACACOYO (21 HOMICIDIOS)****FRECUENCIA DE HOMICIDIOS POR COLONIAS**

COLONIA	Frec	Porcent	Acum
EL MILAGRO	1	100.0%	100.0%
Total	1	100.0%	

**HOMICIDIOS SEGÚN COLONIA, TIPO DE VIOLENCIA COMUN Y TIPO DE ARMA**

REC	COLONIA	TIPOVIOCOM	TIPOARMA
9936	EL MILAGRO	NO SE SABE	ARMA DE FUEGO

**FRECUENCIA DE HOMICIDIOS POR CANTONES**

CANTON	Frec	Porcent	Acum
ALEDA	1	6.7%	6.7%
ATEOS	14	93.3%	100.0%
Total	15	100.0%	

**HOMICIDIOS SEGÚN CANTONES, TIPO DE VIOLENCIA COMUN Y TIPO DE ARMA**

REC	CANTON	TIPOVIOCOM	TIPOARMA
9174	ALEDA	VIOLENCIA INTRAFAMI	CORTOCONTUNDENTE
8439	ATEOS	MARAS	ARMA DE FUEGO
8449	ATEOS	NO SE SABE	ARMA DE FUEGO
8613	ATEOS	DELINCUENCIA COMUN	ARMA DE FUEGO
8618	ATEOS	NO SE SABE	CORTOPUNZANTE
8762	ATEOS	NO SE SABE	ARMA DE FUEGO
9157	ATEOS	NO SE SABE	BLANCA SIN ESPEC.
9192	ATEOS	NO SE SABE	ARMA DE FUEGO
9193	ATEOS	NO SE SABE	ARMA DE FUEGO
9195	ATEOS	NO SE SABE	ARMA DE FUEGO
9227	ATEOS	MARAS	QUEMADURA X FUEGO
9236	ATEOS	NO SE SABE	ASFIXIA X AHORCADURA

9672	ATEOS	NO SE SABE	ARMA DE FUEGO
9781	ATEOS	MARAS	ARMA DE FUEGO
9814	ATEOS	NO SE SABE	ARMA DE FUEGO

**CANTONES CON DOS O MAS HOMICIDIOS****CANTON ATEOS (14)**

REC	DIRECCION
9195	CALLE EL ESCONDIDO, CASERIO EL TIGRE
8613	SOBRE LA CALLE QUE CONDUCE A FINCA CHUNCHUCATE EN CAÑAL
9781	CANCHA DE FUTBOL DE ATEOS
9227	KM 33 1\2, COLONIA NUEVA ESPERANZA
9193	CALLE EL ESCONDIDO, CASERIO EL TIGRE
8762	RIO CHUCHUCATO E/LUGAR CC LA POZONA Y PUENTE TALNIQUE, CASERIO EL TIGRE
9236	KM 33 CARRETERA SS-SONSONATE, COLONIA NUEVA ESPERANZA
9672	HACIENDA CHUCHUCATO
8618	INTERIOR DE CAÑAL DE HACIENDA MONTECRISTO, COLONIA ESCALANTE
8449	KM 30 CARRETERA DE SAN SALVADOR-SONSONATE
9814	KM 31 CARRETERA A LOURDES
9192	CALLE EL ESCONDIDO, CASERIO EL TIGRE
9157	HACIENDA RIO ABAJO
8439	LOCAL DEL MERCADO MUNICIPAL

**DIRECCIONES DE HOMICIDIOS QUE NO OCURREN NI EN COLONIAS, NI BARRIOS NI CANTONES (1 HOMICIDIO POR DIRECCION)**

REC	DIRECCION
9537	INTERIOR DE CAÑAL HACIENDA ARIZONA
9483	KM 33 CARRETERA A SONSONATE
9947	LOTIFICACION VALLE DORADO POLIGONO "Z" CALLE PRINCIPAL
9482	KM 33 CARRETERA A SONSONATE
9481	KM 33 CARRETERA A SONSONATE

**DESCRIPCION DE ALGUNOS HECHOS VIOLENTOS EN HOMICIDIOS**

REC	DESCHEVIOL
9781	ES ATACADO POR SUJETOS DESCONOCIDOS CON ARMA DE FUEGO
9227	AUT. QUEMADURAS INTENSAS GRADO II - III
9936	EN INTERIOR DE VEHICULO
9947	VENIA DE HACER DESORDENES PUBLICOS Y LO VENIAN SIGUIENDO Y LE DISPARAN
9672	A PNC LE REPORTAN CADAVER DE MUJER
8449	SE CONDUCA EN BUS RUTA 279 CUANDO 2 SUJETOS QUE IBAN DE PASAJEROS LE DISPARAN
9814	SE ACERCAN 3 SUJETOS QUE SIN MEDIAR PALABRAS LE DISPARAN
8439	LESIONADO POR ARMA DE FUEGO POR MAREROS

**MUNICIPIO DE TEPECOYO (12)****FRECUENCIA DE HOMICIDIOS POR COLONIAS**

COLONIA	Frec	Porcent	Acum
EL CASTILLO	2	100.0%	100.0%
Total	2	100.0%	

**HOMICIDIOS SEGÚN COLONIA, TIPO DE VIOLENCIA COMUN Y TIPO DE ARMA**

REC	COLONIA	TIPOVIOCOM	TIPOARMA
8871	EL CASTILLO	NO SE SABE	ARMA DE FUEGO
9116	EL CASTILLO	ENEMISTAD	ARMA DE FUEGO

**COLONIAS CON DOS O MAS HOMICIDIOS****COLONIA EL CASTILLO (2)**

REC DIRECCION

-----  
 9116 INTERIOR DE TERRENO SIN NUMERO PASAJE # 10  
 8871 CALLE PRINCIPAL QUE CONDUCE A TEPECOYO KM 1 FRENTE A PASAJE # 10

**FRECUENCIA DE HOMICIDIOS POR BARRIOS**

BARRIO	Frec	Porcent	Acum
CONCEPCION	1	100.0%	100.0%
Total	1	100.0%	

**HOMICIDIOS SEGÚN BARRIO, TIPO DE VIOLENCIA COMUN Y TIPO DE ARMA**

REC	BARRIO	TIPOVIOCOM	TIPOARMA
8795	CONCEPCION	MARAS	ARMA DE FUEGO

**FRECUENCIA DE HOMICIDIOS POR CANTONES**

CANTON	Frec	Porcent	Acum
EL CARRIZO	1	11.1%	11.1%
EL MAJON	1	11.1%	22.2%
LAS FLORES	2	22.2%	44.4%
LOS ALPES	1	11.1%	55.6%
MINAS	2	22.2%	77.8%
SAN ANTONIO	1	11.1%	88.9%
SAN ANTONIO DE LA VILLA	1	11.1%	100.0%
Total	9	100.0%	

**HOMICIDIOS SEGÚN CANTONES, TIPO DE VIOLENCIA COMUN Y TIPO DE ARMA**

REC	CANTON	TIPOVIOCOM	TIPOARMA
9141	EL CARRIZO	NO SE SABE	NO DATOS
9714	EL MAJON	NO SE SABE	ARMA DE FUEGO
8970	LAS FLORES	NO SE SABE	ARMA DE FUEGO
9326	LAS FLORES	NO SE SABE	ARMA DE FUEGO
8758	LOS ALPES	NO SE SABE	ARMA DE FUEGO
8472	MINAS	NO SE SABE	ARMA DE FUEGO
8473	MINAS	NO SE SABE	ARMA DE FUEGO
9965	SAN ANTONIO	DELINCUENCIA COMUN	ARMA DE FUEGO
8609	SAN ANTONIO DE LA VILLA	NO SE SABE	CORTOCONTUNDENTE

**CANTONES CON DOS O MAS HOMICIDIOS****CANTON LAS FLORES (2)**

REC DIRECCION

-----  
 8970 RIO SHUTIA PASO EL MANGO  
 9326 NO DATOS

**CANTON MINAS (2)**

REC DIRECCION

-----  
 8473 FINCA # 1 TABLON MATAZANO  
 8472 FINCA # 1

**DEPARTAMENTO DE SAN SALVADOR (1457 HOMICIDIOS)****PRINCIPALES EDADES DE VICTIMAS DE HOMICIDIOS**

20 AÑOS (122 HOMICIDIOS), 25 (100), 30 (73), 18 (72),  
 27 (67), 26 (67), 24 (67), 23 (61), 17 (61), 19 (58),  
 22 (55), 21 (53), 29 (48), 28 (46), 16 (46)

Total	Suma	Media	Varianza	Desv est	Error est
1424	38640	27.135	120.343	10.970	0.291
Mínimo	Percen.25	Mediana	Percen.75	Máximo	Moda
0.000	20.000	25.000	30.000	90.000	20.000

La T de Student es válida si la media difiere de cero.  
 Estadístico T = 93.341, gl = 1423 valor-p = 0.00000

**FRECUENCIA DE HOMICIDIOS POR****GRUPOS DE EDAD**

GRUPOSEDAD	Frec	Porcent	Acum
10-14	24	1.6%	1.6%
15-19	280	19.2%	20.9%
20-24	358	24.6%	45.4%
25-29	328	22.5%	67.9%
30-34	177	12.1%	80.1%
35-39	91	6.2%	86.3%
40-44	48	3.3%	89.6%
45-49	41	2.8%	92.5%
5-9	3	0.2%	92.7%
50-54	22	1.5%	94.2%
55-59	14	1.0%	95.1%
60-64	13	0.9%	96.0%
65 A +	20	1.4%	97.4%
<1	5	0.3%	97.7%
EDAD IGNOR	33	2.3%	100.0%
Total	1457	100.0%	

**TABLA DE HOMICIDIOS POR GRUPOS DE EDAD Y SEXO**

GRUPOSEDAD	SEXO			Total
	F	I	M	
10-14	7	0	17	24
15-19	44	0	236	280
20-24	36	0	322	358
25-29	26	0	302	328
30-34	14	0	163	177
35-39	16	0	75	91
40-44	7	0	41	48
45-49	9	0	32	41
5-9	1	0	2	3
50-54	3	0	19	22
55-59	2	0	12	14
60-64	0	0	13	13
65 A +	2	0	18	20
<1	4	0	1	5
EDAD IGNOR	6	3	24	33
Total	177	3	1277	1457

**FRECUENCIA DE HOMICIDIOS POR DEPARTAMENTO  
DE RECONOCIMIENTO**

DEPTOLEV	Frec	Porcent	Acum
LA LIBERTAD	2	0.1%	0.1%
SAN SALVADOR	1455	99.9%	100.0%
Total	1457	100.0%	

**FRECUENCIA DE HOMICIDIOS POR MUNICIPIO  
DE RECONOCIMIENTO**

MPIOLEV	Frec	Porcent	Acum
AGUILARES	31	2.1%	2.1%
APOPA	145	10.0%	12.1%
AYUTUXTEPEQUE	12	0.8%	12.9%
CIUDAD DELGADO	86	5.9%	18.8%
CUSCATANCINGO	42	2.9%	21.7%
EL PAISNAL	16	1.1%	22.8%
GUAZAPA	16	1.1%	23.9%
ILOPANGO	99	6.8%	30.7%
MEJICANOS	93	6.4%	37.1%
NEJAPA	31	2.1%	39.2%
NUEVA SAN SALVADOR	2	0.1%	39.3%
PANCHIMALCO	27	1.9%	41.2%
ROSARIO DE MORA	6	0.4%	41.6%
SAN MARCOS	37	2.5%	44.1%
SAN MARTIN	36	2.5%	46.6%
SAN SALVADOR	456	31.3%	77.9%
SANTIAGO TEXACUANGOS	11	0.8%	78.7%
SANTO TOMAS	19	1.3%	80.0%
SOYAPANGO	248	17.0%	97.0%
TONACATEPEQUE	44	3.0%	100.0%
Total	1457	100.0%	

**FRECUENCIA DE HOMICIDIOS POR LUGAR DE RECONOCIMIENTO**

LUGARLEVAN	Frec	Porcent	Acum
AUTOBUS	17	1.2%	1.2%
BARRANCO	3	0.2%	1.4%
BARTOLINAS DE P.N.C.	1	0.1%	1.4%
BODEGA	3	0.2%	1.6%
CAFETAL	1	0.1%	1.7%
CAFETERIA	1	0.1%	1.8%
CALLE	42	2.9%	4.7%
CANCHA DE FUTBOL	3	0.2%	4.9%
CARRETERA	57	3.9%	8.8%
CASA CONOCIDA	4	0.3%	9.1%
CASA PROPIA	88	6.0%	15.1%
CAÑAL	2	0.1%	15.2%
CEMENTERIO	1	0.1%	15.3%
CENTRO COMERCIAL	1	0.1%	15.4%
CERVECERIA	5	0.3%	15.7%
COMEDOR	2	0.1%	15.9%
CRUZ ROJA	33	2.3%	18.1%
CTRO DE READAPTACION	1	0.1%	18.2%
CENTRO PENAL	1	0.1%	18.3%
EXPENDIO DE LICOR	1	0.1%	18.3%

FINCA		25	1.7%	20.0%
HACIENDA		4	0.3%	20.3%
HOSP.ESPEC.ISSS		1	0.1%	20.4%
HOSP.MQ.ISSS		1	0.1%	20.5%
HOSP.NAC.BLOOM		3	0.2%	20.7%
HOSP.NAC.NEUMOLOGICO		3	0.2%	20.9%
HOSP.NAC.PSIQUIATRICO		1	0.1%	20.9%
HOSP.NAC.ROSALES		187	12.8%	33.8%
HOSP.NAC.SAN.BARTOLO		48	3.3%	37.1%
HOSP.NAC.SOYAPANGO		59	4.0%	41.1%
HOSP.NAC.ZACAMIL		46	3.2%	44.3%
HOSPEDAJE		1	0.1%	44.3%
HOSPITAL MILITAR		1	0.1%	44.4%
HOSPITAL PRIVADO		2	0.1%	44.5%
JUEGO DE MAQUINITAS		1	0.1%	44.6%
LAGO		1	0.1%	44.7%
LUGAR DE TRABAJO		5	0.3%	45.0%
LUGAR NO ESPECIFICADO		3	0.2%	45.2%
MB TRANS COLECT		1	0.1%	45.3%
MERCADO		5	0.3%	45.6%
OTRO HOSP ISSS		25	1.7%	47.4%
OTRO HOSP NACIONAL		4	0.3%	47.6%
OTRO NEGOCIO		2	0.1%	47.8%
OTRO VEHICULO		7	0.5%	48.2%
PARQUE		3	0.2%	48.5%
PARQUEO		8	0.5%	49.0%
PASAJE DE COLONIA		31	2.1%	51.1%
PLAYA		1	0.1%	51.2%
PREDIO BALDIO		57	3.9%	55.1%
PUPUSERIA		1	0.1%	55.2%
QUEBRADA		8	0.5%	55.7%
RESTAURANTE		1	0.1%	55.8%
RIO		28	1.9%	57.7%
SEDE DEL I.M.L.		26	1.8%	59.5%
TALLER		1	0.1%	59.6%
TERRENO		16	1.1%	60.7%
TIENDA		4	0.3%	60.9%
U DE S ISSS		3	0.2%	61.2%
U DE S MSPAS		7	0.5%	61.6%
VIA PUBLICA		559	38.4%	100.0%
-----				
Total			1457	100.0%

**FRECUENCIA DE HOMICIDIOS POR AREA****GEOGRAFICA DE RECONOCIMIENTO**

PROCEMURIO		Frec	Porcent	Acum
ND		1	0.1%	0.1%
R		275	18.9%	18.9%
U		1181	81.1%	100.0%
-----				
Total			1457	100.0%

**FRECUENCIA DE HOMICIDIOS POR FECHA DE RECONOCIMIENTO**

ENERO (113), FEBRERO (82), MARZO (108), ABRIL (107), MAYO (130), JUNIO (133), JULIO (151), AGOSTO (138), SEPTIEMBRE (118), OCTUBRE (141), NOVIEMBRE (138) Y DICIEMBRE (98).

**FRECUENCIA DE HOMICIDIOS POR DIA  
DE RECONOCIMIENTO**

NOMBDIALEV	Frec	Porcent	Acum
DOMINGO	236	16.2%	16.2%
JUEVES	202	13.9%	30.1%
LUNES	202	13.9%	43.9%
MARTES	209	14.3%	58.3%
MIERCOLES	205	14.1%	72.3%
SABADO	213	14.6%	87.0%
VIERNES	190	13.0%	100.0%
Total	1457	100.0%	

**FRECUENCIA DE HOMICIDIOS POR RANGO  
DE HORA DE RECONOCIMIENTO**

RANHORALEV	Frec	Porcent	Acum
0 - 5:59 HORAS	229	15.7%	15.7%
12: - 17:59 HORAS	358	24.6%	40.3%
18 - 23:59 HORAS	532	36.6%	76.9%
6 - 11:59 HORAS	336	23.1%	100.0%
Total	1455	100.0%	

**FRECUENCIA DE HOMICIDIOS POR MUNICIPIO  
DONDE OCURRIO LA AGRESION**

MPIOOCUHE	Frec	Porcent	Acum
AGUILARES	35	2.4%	2.4%
APOPA	165	11.3%	13.7%
AYUTUXTEPEQUE	16	1.1%	14.8%
CIUDAD DELGADO	105	7.2%	22.0%
CUSCATANCINGO	49	3.4%	25.4%
EL PAISNAL	17	1.2%	26.6%
GUAZAPA	17	1.2%	27.7%
ILOPANGO	84	5.8%	33.5%
MEJICANOS	76	5.2%	38.7%
NEJAPA	35	2.4%	41.1%
PANCHIMALCO	27	1.9%	43.0%
ROSARIO DE MORA	6	0.4%	43.4%
SAN MARCOS	47	3.2%	46.6%
SAN MARTIN	54	3.7%	50.3%
SAN SALVADOR	377	25.9%	76.2%
SANTIAGO TEXACUANGOS	12	0.8%	77.0%
SANTO TOMAS	21	1.4%	78.4%
SOYAPANGO	262	18.0%	96.4%
TONACATEPEQUE	52	3.6%	100.0%
Total	1457	100.0%	

**FRECUENCIA DE HOMICIDIOS POR AREA  
GEOGRAFICA DONDE OCURRIO LA AGRESION**

PROCEOCUHE	Frec	Porcent	Acum
R	295	20.3%	20.3%
U	1161	79.7%	100.0%
Total	1456	100.0%	

**FRECUENCIA DE HOMICIDIOS POR LUGAR DE AGRESION**

LUGARAGRES	Frec	Porcent	Acum
AUTOBUS	38	2.6%	2.6%
BARRANCO	5	0.3%	3.0%
BARTOLINAS DE P.N.C.	1	0.1%	3.0%
BODEGA	3	0.2%	3.2%
CAFETAL	4	0.3%	3.5%
CAFETERIA	1	0.1%	3.6%
CALLE	48	3.3%	6.9%
CANCHA DE FUTBOL	6	0.4%	7.3%
CARRETERA	60	4.1%	11.4%
CASA CONOCIDA	4	0.3%	11.7%
CASA PROPIA	93	6.4%	18.1%
CAÑAL	2	0.1%	18.2%
CEMENTERIO	1	0.1%	18.3%
CENTRO COMERCIAL	2	0.1%	18.4%
CERVECERIA	5	0.3%	18.7%
COMEDOR	2	0.1%	18.9%
CENTRO DE READAPTACION	1	0.1%	18.9%
CTRO PENAL	1	0.1%	19.0%
EXPENDIO DE LICOR	3	0.2%	19.2%
FINCA	25	1.7%	20.9%
HACIENDA	5	0.3%	21.3%
HOSP.NAC.SAN BARTOLO	1	0.1%	21.3%
HOSPEDAJE	1	0.1%	21.4%
JUEGO DE MAQUINITAS	1	0.1%	21.5%
LAGO	2	0.1%	21.6%
LUGAR DE TRABAJO	6	0.4%	22.0%
LUGAR NO ESPECIFICADO	152	10.4%	32.5%
MERCADO	5	0.3%	32.8%
NO DATOS	1	0.1%	32.9%
OTRO LUGAR	1	0.1%	32.9%
OTRO NEGOCIO	3	0.2%	33.2%
OTRO VEHICULO	33	2.3%	35.4%
PARQUE	7	0.5%	35.9%
PARQUEO	9	0.6%	36.5%
PASAJE DE COLONIA	38	2.6%	39.1%
PREDIO BALDIO	56	3.8%	43.0%
PUPUSERIA	2	0.1%	43.1%
QUEBRADA	12	0.8%	43.9%
RESTAURANTE	1	0.1%	44.0%
RIO	33	2.3%	46.3%
TALLER	1	0.1%	46.3%
TERRENO	16	1.1%	47.4%
TIENDA	7	0.5%	47.9%
VIA PUBLICA	759	52.1%	100.0%
Total	1457	100.0%	

**FRECUENCIA DE HOMICIDIOS POR FECHA DE AGRESION**

ENERO (116), FEBRERO (83), MARZO (106), ABRIL (110), MAYO (130), JUNIO (132)  
 JULIO (150), AGOSTO (138), SEPTIEMBRE (122), Octubre (137), NOVIEMBRE (137)  
 DICIEMBRE (96).

**FRECUENCIA DE HOMICIDIOS POR DIA  
EN QUE OCURRIO LA AGRESION**

NOMB DIAOCU	Frec	Porcent	Acum
DOMINGO	239	16.4%	16.4%

JUEVES		211	14.5%	30.9%
LUNES		212	14.6%	45.4%
MARTES		198	13.6%	59.0%
MIERCOLES		187	12.8%	71.9%
SABADO		215	14.8%	86.6%
VIERNES		195	13.4%	100.0%
-----+-----				
Total		1457	100.0%	

**FRECUENCIA DE HOMICIDIOS POR RANGO DE HORA EN QUE OCURRIO LA AGRESION**

RANHORAOCU		Frec	Porcent	Acum
-----+-----				
0 - 5:59 HORAS		611	42.1%	42.1%
06- 5:59 HORAS		1	0.1%	42.1%
12: - 17:59 HORAS		241	16.6%	58.7%
18 - 23:59 HORAS		396	27.3%	86.0%
6 - 11:59 HORAS		204	14.0%	100.0%
-----+-----				
Total		1453	100.0%	

**FRECUENCIA DE HOMICIDIOS POR TIPO DE VIOLENCIA COMUN**

TIPOVIOCOM		Frec	Porcent	Acum
-----+-----				
DELINCUENCIA COMUN		157	10.8%	10.8%
ENEMISTAD		4	0.3%	11.1%
ENFRENT C\AUTORIDAD		2	0.1%	11.2%
MARAS		122	8.4%	19.6%
NO SE SABE		1154	79.2%	98.8%
POR CONOCIDO		1	0.1%	98.8%
RIÑAS		3	0.2%	99.0%
VENGANZA		5	0.3%	99.4%
VIOLENCIA INTRAFAMILIAR		9	0.6%	100.0%
-----+-----				
Total		1457	100.0%	

**TIPO DE AGRESOR EN HOMICIDIOS POR VIOLENCIA INTRAFAMILIAR**

TIPOVIOINT		Frec	Porcent	Acum
-----+-----				
COMPAÑERO DE VIDA		1	11.1%	11.1%
CUÑADO		1	11.1%	22.2%
ESPOSO		4	44.4%	66.7%
MADRE		2	22.2%	88.9%
SOBRINO		1	11.1%	100.0%
-----+-----				
Total		9	100.0%	

**FRECUENCIA DE HOMICIDIOS POR TIPO DE ARMA O PROCEDIMIENTO UTILIZADO**

TIPOARMA		Frec	Porcent	Acum
-----+-----				
ARMA DE FUEGO		1211	83.1%	83.1%
ARTEFACTO EXPLOSIVO		2	0.1%	83.3%
ASFIXIA X ESTRANGULACION		41	2.8%	86.1%
ASFIXIA X AHORCADURA		9	0.6%	86.7%
ASFIXIA X SOFOCACION		3	0.2%	86.9%
ASFIXIA X SUMERSION		1	0.1%	87.0%

BLANCA SIN ESPECIFICAR	50	3.4%	90.4%
CAIDA PROVOCADA	1	0.1%	90.5%
CORTANTE	5	0.3%	90.8%
CORTOCONTUNDENTE	28	1.9%	92.7%
CORTOPUNZANTE	48	3.3%	96.0%
MANOS Y PIES	9	0.6%	96.6%
NO DATOS	23	1.6%	98.2%
OBJETO CONTUNDENTE	20	1.4%	99.6%
OTRO TIPO	2	0.1%	99.7%
PIEDRA (LAPIDADO/A)	3	0.2%	99.9%
QUEMADURA X FUEGO	1	0.1%	100.0%
-----+-----			
Total	1457	100.0%	

**TABLA DE HOMICIDIOS POR SEXO Y TIPO DE ARMA  
O PROCEDIMIENTO UTILIZADO**

TIPOARMA	SEXO			Total
	F	I	M	
ARMA DE FUEGO	126	0	1085	1211
ARTEFACTO EXPLOSIVO	0	0	2	2
ASFIXIA X ESTRANGULACION	13	0	28	41
ASFIXIA X AHORCADURA	4	1	4	9
ASFIXIA X SOFOCACION	2	0	1	3
ASFIXIA X SUMERSION	0	0	1	1
BLANCA SIN ESPECIFICAR	7	0	43	50
CAIDA PROVOCADA	0	0	1	1
CORTANTE	2	0	3	5
CORTOCONTUNDENTE	4	1	23	28
CORTOPUNZANTE	9	0	39	48
MANOS Y PIES	1	0	8	9
NO DATOS	6	1	16	23
OBJETO CONTUNDENTE	1	0	19	20
OTRO TIPO	2	0	0	2
PIEDRA (LAPIDADO/A)	0	0	3	3
QUEMADURA X FUEGO	0	0	1	1
-----+-----				
Total	177	3	1277	1457

**MUNICIPIO DE SAN SALVADOR (377 HOMICIDIOS)**

COLONIA	Frec	Porcent	Acum
10 DE OCTUBRE	1	1.1%	1.1%
BRISAS DEL MIRADOR	1	1.1%	2.1%
CARMELO	1	1.1%	3.2%
CENTRO AMERICA	3	3.2%	6.3%
CIUDAD SATELITE	1	1.1%	7.4%
COM EXODO 29 DE OCTUBRE	1	1.1%	8.4%
COMUNIDAD CONCEPCION	3	3.2%	11.6%
COMUNIDAD IBERIA	7	7.4%	18.9%
COMUNIDAD NUEVA ISRAEL	7	7.4%	26.3%
COMUNIDAD PALERMO	3	3.2%	29.5%
CONDominio JARDIN	1	1.1%	30.5%
CONSTANCIA	1	1.1%	31.6%
CUMBRES DE LA ESCALON	1	1.1%	32.6%
DOLORES	1	1.1%	33.7%
EL REFUGIO	1	1.1%	34.7%
ESCALON	9	9.5%	44.2%
ESMERALDA II	1	1.1%	45.3%
FERROCARRIL	1	1.1%	46.3%
GUATEMALA	4	4.2%	50.5%

LA RABIDA		2	2.1%	52.6%
LOS ALMENDROS		1	1.1%	53.7%
LOS ANGELES		1	1.1%	54.7%
LOS ELISEOS		1	1.1%	55.8%
LUZ		6	6.3%	62.1%
MALAGA		1	1.1%	63.2%
MENJIVAR		1	1.1%	64.2%
MILITAR		1	1.1%	65.3%
MINERVA		1	1.1%	66.3%
MIRAFLORES		1	1.1%	67.4%
MIRALVALLE		1	1.1%	68.4%
MIRAMONTES		2	2.1%	70.5%
MONSERRAT		1	1.1%	71.6%
MONTE FRESCO		1	1.1%	72.6%
MONTEVERDE		1	1.1%	73.7%
REPARTO LOS HEROES		1	1.1%	74.7%
RESIDENCIAL LA CIMA III		1	1.1%	75.8%
RESIDENCIAL MONTEFRESA		2	2.1%	77.9%
RESIDENCIAL SAN LUIS		2	2.1%	80.0%
ROMA		1	1.1%	81.1%
SAN ANTONIO		1	1.1%	82.1%
SAN BENITO		2	2.1%	84.2%
SAN FRANCISCO		4	4.2%	88.4%
SAN JOAQUIN		1	1.1%	89.5%
SAN JUAN		1	1.1%	90.5%
SAN JUAN BOSCO		1	1.1%	91.6%
SAN LUIS		1	1.1%	92.6%
SAN RAFAEL		1	1.1%	93.7%
TUTUNICHAPA		4	4.2%	97.9%
VISTA BELLA		2	2.1%	100.0%
-----+-----				
Total		95	100.0%	

**COLONIAS DONDE OCURRIERON HOMICIDIOS, TIPO DE VIOLENCIA COMUN Y TIPO DE ARMA**

REC	COLONIA	TIPOVIOCOM	TIPOARMA
3508	10 DE OCTUBRE	NO SE SABE	ARMA DE FUEGO
6815	BRISAS DEL MIRADOR	DELINCUENCIA COMUN	ARMA DE FUEGO
6779	CARMELO	NO SE SABE	ARMA DE FUEGO
3680	CENTRO AMERICA	NO SE SABE	ARMA DE FUEGO
4129	CENTRO AMERICA	RIÑAS	ARMA DE FUEGO
4132	CENTRO AMERICA	RIÑAS	ARMA DE FUEGO
3482	CIUDAD SATELITE	MARAS	CORTOPUNZANTE
3964	COM EXODO 29 DE OCTUBRE	MARAS	ARMA DE FUEGO
4140	COMUNIDAD CONCEPCION	NO SE SABE	ARMA DE FUEGO
5263	COMUNIDAD CONCEPCION	NO SE SABE	ARMA DE FUEGO
5439	COMUNIDAD CONCEPCION	DELINCUENCIA COMUN	ARMA DE FUEGO
5037	COMUNIDAD IBERIA	NO SE SABE	BLANCA SIN ESPEC.
5483	COMUNIDAD IBERIA	NO SE SABE	ARMA DE FUEGO
5781	COMUNIDAD IBERIA	NO SE SABE	ARTEFACTO EXPLOSIVO
5793	COMUNIDAD IBERIA	DELINCUENCIA COMUN	ARMA DE FUEGO
6083	COMUNIDAD IBERIA	DELINCUENCIA COMUN	ARMA DE FUEGO
6516	COMUNIDAD IBERIA	NO SE SABE	ARMA DE FUEGO
6570	COMUNIDAD IBERIA	NO SE SABE	ARMA DE FUEGO
3246	COMUNIDAD NUEVA ISRAEL	NO SE SABE	CORTOPUNZANTE
3585	COMUNIDAD NUEVA ISRAEL	MARAS	ARMA DE FUEGO
4921	COMUNIDAD NUEVA ISRAEL	NO SE SABE	ARMA DE FUEGO
6260	COMUNIDAD NUEVA ISRAEL	DELINCUENCIA COMUN	ARMA DE FUEGO
6524	COMUNIDAD NUEVA ISRAEL	NO SE SABE	ARMA DE FUEGO
7397	COMUNIDAD NUEVA ISRAEL	NO SE SABE	ASF X ESTRANGULACION
7779	COMUNIDAD NUEVA ISRAEL	NO SE SABE	ARMA DE FUEGO
7258	COMUNIDAD PALERMO	NO SE SABE	ASF X ESTRANGULACION
7265	COMUNIDAD PALERMO	NO SE SABE	ASF X ESTRANGULACION

7266	COMUNIDAD PALERMO	NO SE SABE	ASF X ESTRANGULACION
3750	CONDOMINIO JARDIN	DELINCUENCIA COMUN	ARMA DE FUEGO
7982	CONSTANCIA	NO SE SABE	OBJETO CONTUNDENTE
9446	CUMBRES DE LA ESCALON	NO SE SABE	MANOS Y PIES
6154	DOLORES	NO SE SABE	ARMA DE FUEGO
7911	EL REFUGIO	NO SE SABE	ARMA DE FUEGO
3190	ESCALON	NO SE SABE	ARMA DE FUEGO
3384	ESCALON	NO SE SABE	ARMA DE FUEGO
3847	ESCALON	NO SE SABE	ARMA DE FUEGO
4382	ESCALON	NO SE SABE	ARMA DE FUEGO
5904	ESCALON	NO SE SABE	ARMA DE FUEGO
6213	ESCALON	NO SE SABE	ARMA DE FUEGO
6735	ESCALON	NO SE SABE	ARMA DE FUEGO
7077	ESCALON	NO SE SABE	ARMA DE FUEGO
8252	ESCALON	DELINCUENCIA COMUN	CORTANTE
3442	ESMERALDA II	MARAS	ARMA DE FUEGO
3621	FERROCARRIL	DELINCUENCIA COMUN	ARMA DE FUEGO
4333	GUATEMALA	NO SE SABE	ASF X ESTRANGULACION
7005	GUATEMALA	DELINCUENCIA COMUN	ARMA DE FUEGO
7757	GUATEMALA	DELINCUENCIA COMUN	ARMA DE FUEGO
8384	GUATEMALA	NO SE SABE	ARMA DE FUEGO
5181	LA RABIDA	DELINCUENCIA COMUN	ARMA DE FUEGO
7941	LA RABIDA	NO SE SABE	ARMA DE FUEGO
4341	LOS ALMENDROS	NO SE SABE	ARMA DE FUEGO
5351	LOS ANGELES	NO SE SABE	ARMA DE FUEGO
7078	LOS ELISEOS	NO SE SABE	ARMA DE FUEGO
3163	LUZ	NO SE SABE	NO DATOS
4064	LUZ	NO SE SABE	ARMA DE FUEGO
4178	LUZ	DELINCUENCIA COMUN	ARMA DE FUEGO
6017	LUZ	NO SE SABE	ARMA DE FUEGO
6564	LUZ	NO SE SABE	NO DATOS
7939	LUZ	NO SE SABE	ARMA DE FUEGO
7388	MALAGA	MARAS	ARMA DE FUEGO
4898	MENJIVAR	NO SE SABE	ARMA DE FUEGO
4957	MILITAR	NO SE SABE	ASF X ESTRANGULACION
5285	MINERVA	MARAS	ARMA DE FUEGO
3193	MIRAFLORES	MARAS	ARMA DE FUEGO
3594	MIRALVALLE	DELINCUENCIA COMUN	ARMA DE FUEGO
6638	MIRAMONTES	NO SE SABE	ARMA DE FUEGO
7847	MIRAMONTES	NO SE SABE	CORTOPUNZANTE
4724	MONSERRAT	NO SE SABE	ARMA DE FUEGO
6902	MONTE FRESCO	MARAS	ARMA DE FUEGO
7754	MONTEVERDE	NO SE SABE	ARMA DE FUEGO
3848	REPARTO LOS HEROES	NO SE SABE	ARMA DE FUEGO
3529	RESIDENCIAL LA CIMA III	NO SE SABE	ASFIXIA X AHORCADURA
4748	RESIDENCIAL MONTEFRESA	NO SE SABE	ARMA DE FUEGO
4749	RESIDENCIAL MONTEFRESA	NO SE SABE	ARMA DE FUEGO
5734	RESIDENCIAL SAN LUIS	DELINCUENCIA COMUN	ARMA DE FUEGO
7716	RESIDENCIAL SAN LUIS	NO SE SABE	BLANCA SIN ESPEC.
5810	ROMA	NO SE SABE	ARMA DE FUEGO
6042	SAN ANTONIO	DELINCUENCIA COMUN	ARMA DE FUEGO
8301	SAN BENITO	NO SE SABE	OBJETO CONTUNDENTE
8518	SAN BENITO	NO SE SABE	ARMA DE FUEGO
3676	SAN FRANCISCO	DELINCUENCIA COMUN	ARMA DE FUEGO
4886	SAN FRANCISCO	NO SE SABE	ARMA DE FUEGO
5973	SAN FRANCISCO	NO SE SABE	ARMA DE FUEGO
6727	SAN FRANCISCO	NO SE SABE	CORTOCONTUNDENTE
5846	SAN JOAQUIN	NO SE SABE	ARMA DE FUEGO
4117	SAN JUAN	NO SE SABE	ARMA DE FUEGO
3150	SAN JUAN BOSCO	RIÑAS	ARMA DE FUEGO
3501	SAN LUIS	NO SE SABE	NO DATOS
3136	SAN RAFAEL	NO SE SABE	ARMA DE FUEGO
4855	TUTUNICHAPA	NO SE SABE	CORTANTE

6028	TUTUNICHAPA	NO SE SABE	ARMA DE FUEGO
7812	TUTUNICHAPA	NO SE SABE	ARMA DE FUEGO
7852	TUTUNICHAPA	NO SE SABE	ARMA DE FUEGO
4048	VISTA BELLA	MARAS	ARMA DE FUEGO
5467	VISTA BELLA	NO SE SABE	ARMA DE FUEGO

**COLONIAS CON 2 O MAS HOMICIDIOS****COLONIA ESCALON (9)**

REC DIRECCION

-----

3847 79 AVENIDA SUR CALLE LA MASCOTA EN INTERIOR DE UN MB P-2915  
5904 AVENIDA MASFERRER NORTE COMUNIDAD EL PRADO, EN CANCHA  
6213 CALLE EL MIRADOR, COMUNIDAD SAN PABLO, E /PASAJES 10 Y 11, FRENTE CASA # 39  
3190 FINAL 77 AVENIDA NORTE Y 13 CALLE PONIENTE FRENTE A CASA # 717  
4382 101 AVENIDA NORTE Y CALLE ARTURO AMBROGI, FINAL 3a CALLE PONIENTE.  
8252 COMUNIDAD ROSA LINDA I, FINAL 95 AVENIDA NORTE.  
7077 FINAL COLONIA ESCALON, FRENTE FINCA LA UNION CANTON EL CARMEN  
3384 CALLE PRINCIPAL FRENTE A PASAJE # 1, COMUNIDAD CRISTO REDENTOR  
6735 PARQUEO GASOLINERA ESSO ESCALONIA, 75 AVENIDA NORTE.

**COMUNIDAD IBERIA (7)**

REC DIRECCION

-----

5037 50 AVENIDA NORTE COSTADO ORIENTE CANCHA EL DORADO, COMUNIDAD IBERIA C  
5483 SECTOR B  
5781 PASAJE "A", CASA # 31, COMUNIDAD DON BOSCO  
5793 FRENTE A TIENDA SIN NOMBRE, ENTRADA PASAJE # 8, CALLE RENOVACION  
6083 INTERIOR CHAMPA SIN NUMERO, CALLE RENOVACION, CONTIGUO BLOCK 25 SECCION A  
6516 FRENTE A POLIGONO INDUSTRIAL DON BOSCO, CALLE RENOVACION  
6570 CALLE RENOVACION, CONTIGUO A TUMULO.

**COMUNIDAD NUEVA ISRAEL (7)**

REC DIRECCION

-----

3246 BULEVAR VENEZUELA , FRENTE CASA # 61-B Y FUNDACION HABITAT  
7397 SECTOR LINARES, CASA # 45  
7779 BOULEVAR VENEZUELA, FRENTE A LA CASA # 16, PASAJE OSORIO.  
3585 FRENTE A CASA # 7 PASAJE BENAVIDES SECTOR SHELL.  
6524 BOULEVAR VENEZUELA, FRENTE A LA CASA # 42  
4921 AVENIDA LAS CAMELIAS Y CALLE ANTIGUA A SANTA TECLA, SECTOR MOLINO NUEVO  
6260 CALLE ANTIGUA A SANTA TECLA, SECTOR MOLINO NUEVO

**COLONIA LUZ (6)**

REC DIRECCION

-----

6564 RIO ACELHUATE, PASAJE LA PEDRERA, 49 AVENIDA SUR, COSTADO NORTE COLONIA  
7939 PASAJE EL PEDREGAL, RIO ACELHUATE, PONIENTE DEL PUENTE DE LA 49 AV SUR  
4178 47 AVENIDA SUR Y 20 CALLE PONIENTE CASA # 2603  
6017 49 AVENIDA SUR Y 23 CALLE ORIENTE.  
3163 POZA DE QUEBRADA LA LECHUZA, FINAL COMUNIDAD LA PRADERA Y 29 AV SUR  
4064 FINAL 51 AVENIDA SUR Y 28 CALLE PONIENTE, SECTOR EL GRANJERO.

**COLONIA GUATEMALA (4)**

REC DIRECCION

-----

7757 FINAL PASAJE # 1, Y CALLE PRINCIPAL, COLONIA GUATEMALA II  
4333 19 CALLE ORIENTE ENTRE LA 18 AVENIDA NORTE Y PASAJE H DE LA COLONIA  
7005 16 AVENIDA NORTE FINAL PASAJE1, GUATEMALA II  
8384 COMUNIDAD TUTUNICHAPA III, PASAJE TUTUNICHAPA, FRENTE A CASA # 21

**COLONIA SAN FRANCISCO (4)**

REC	DIRECCION
5973	AVENIDA LAS AMAPOLAS Y CALLE LOS ABETOS
4886	CALLE LOS ABETOS, AVENIDA LAS BUGAMBILIAS.
6727	CALLE LOS CASTAÑOS Y AVENIDA LAS BUGAMBILIAS, FRENTE A LA CASA # 17
3676	NO DATOS

**COLONIA TUTUNICHAPA (4)**

REC	DIRECCION
6028	COSTADO SUR DE LA 19 CALLE PONIENTE
7852	PASAJE # 11, BOULEVAR TUTUNICHAPA Y 15 CALLE ORIENTE, TUTUNICHAPA II
4855	PASAJE 16 ATRAS DE LA COMUNIDAD COLONIA TUTUNICHAPA I
7812	BOULEVAR TUTUNICHAPA, PASAJE 11, BLOCK "K"

**COLONIA CENTRO AMERICA (3)**

REC	DIRECCION
4132	CALLE SAN ANTONIO ABAD Y AVENIDA IZALCO
4129	CALLE SAN ANTONIO ABAD Y AVENIDA IZALCO.
3680	CALLE GUATEMALA, FRENTE A LA CASA # 209

**COMUNIDAD CONCEPCION (3)**

REC	DIRECCION
4140	PJE SIN NOMBRE INTERSECCION CALLE CONCEPCION NO DATOS
5263	PASAJE "C" CENTRAL, CASA # 2

**COMUNIDAD PALERMO (3)**

REC	DIRECCION
7258	FINAL BOULEVAR LOS PROCERES
7265	FINAL BOULEVAR LOS PROCERES, ENTRADA COMUNIDAD
7266	FINAL BOULEVAR LOS PROCERES, ENTRADA A COMUNIDAD

**COLONIA LA RABIDA (2)**

REC	DIRECCION
5181	PASAJE OLIVA Y 37 CALLE ORIENTE.
7941	33 CALLE ORIENTE Y 33 CALLE ORIENTE BIS FRENTE A LA CASA # 1810

**COLONIA MIRAMONTES (2)**

REC	DIRECCION
6638	CALLE Y REDONDEL TOLUCA
7847	CALLE VIANA, CASA # 10-F

**RESIDENCIAL MONTEFRESA (2)**

REC	DIRECCION
4748	AVENIDA ANDALUCIA Y CALLE PRINCIPAL FRENTE A SALA DE BELLEZA LISSETT
4749	AVENIDA ANDALUCIA Y CALLE PRINCIPAL FRENTE A SALA DE BELLEZA LISSETT

**RESIDENCIAL SAN LUIS (2)**

REC	DIRECCION
5734	BOULEVAR UNIVERSITARIO, FRENTE A CASA S/N°
7716	PASAJE PEATONAL BOULEVAR UNIVERSITARIO, CASA # 55, ETAPA II

**COLONIA SAN BENITO (2)**

REC	DIRECCION
8518	CALLE MANUEL ENRIQUE ARAUJO FRENTE A PARQUE DE PELOTAS
8301	AVENIDA LAS MAGNOLIAS # 130

**COLONIA VISTA BELLA (2)**

REC DIRECCION

5467 INTERIOR DE CASA # 11, PASAJE # 4  
4048 FINAL PASAJE # 4, LOTE # 1

**FRECUENCIA DE HOMICIDIOS POR BARRIOS**

BARRIO	Frec	Porcent	Acum
CANDELARIA	6	8.2%	8.2%
CISNEROS	1	1.4%	9.6%
EL CALVARIO	1	1.4%	11.0%
EL CARMEN	1	1.4%	12.3%
LA VEGA	4	5.5%	17.8%
LOURDES	26	34.2%	52.1%
MODELO	1	1.4%	53.4%
SAN ESTEBAN	4	5.5%	58.9%
SAN JACINTO	26	35.6%	94.5%
SAN MIGUELITO	1	1.4%	95.9%
SANTA ANITA	3	4.1%	100.0%
Total	74	100.0%	

**BARRIOS DONDE OCURRIERON HOMICIDIOS, TIPO DE VIOLENCIA COMUN Y TIPO DE ARMA**

REC	BARRIO	TIPOVIOCOM	TIPOARMA
3373	CANDELARIA	NO SE SABE	BLANCA SIN ESPEC.
3509	CANDELARIA	NO SE SABE	CORTOPUNZANTE
4330	CANDELARIA	NO SE SABE	ARMA DE FUEGO
5634	CANDELARIA	NO SE SABE	ARMA DE FUEGO
6137	CANDELARIA	NO SE SABE	CORTOCONTUNDENTE
7269	CANDELARIA	NO SE SABE	ARMA DE FUEGO
4535	CISNEROS	NO SE SABE	ASFIXIA X AHORCADURA
6582	EL CALVARIO	NO SE SABE	ARMA DE FUEGO
8156	EL CARMEN	NO SE SABE	ARMA DE FUEGO
4031	LA VEGA	NO SE SABE	ARMA DE FUEGO
5191	LA VEGA	NO SE SABE	BLANCA SIN ESPEC.
8019	LA VEGA	NO SE SABE	ARMA DE FUEGO
8021	LA VEGA	NO SE SABE	ARMA DE FUEGO
3137	LOURDES	NO SE SABE	ARMA DE FUEGO
4425	LOURDES	VIOLENCIA INTRAFAMI	ARMA DE FUEGO
4631	LOURDES	DELINCUENCIA COMUN	ARMA DE FUEGO
5221	LOURDES	NO SE SABE	ARMA DE FUEGO
5482	LOURDES	NO SE SABE	ARMA DE FUEGO
5631	LOURDES	NO SE SABE	NO DATOS
6043	LOURDES	NO SE SABE	CORTOPUNZANTE
6122	LOURDES	NO SE SABE	ARMA DE FUEGO
6297	LOURDES	NO SE SABE	ARMA DE FUEGO
6509	LOURDES	DELINCUENCIA COMUN	ARMA DE FUEGO
6697	LOURDES	NO SE SABE	ARMA DE FUEGO
6946	LOURDES	NO SE SABE	ARMA DE FUEGO
7014	LOURDES	NO SE SABE	CORTOPUNZANTE
7049	LOURDES	NO SE SABE	ARMA DE FUEGO
7061	LOURDES	NO SE SABE	CORTOPUNZANTE
7101	LOURDES	NO SE SABE	ARMA DE FUEGO
7108	LOURDES	MARAS	ARMA DE FUEGO
7125	LOURDES	NO SE SABE	ARMA DE FUEGO
7211	LOURDES	DELINCUENCIA COMUN	ARMA DE FUEGO
7491	LOURDES	NO SE SABE	ARMA DE FUEGO
7562	LOURDES	DELINCUENCIA COMUN	ARMA DE FUEGO
7733	LOURDES	NO SE SABE	ARMA DE FUEGO
7938	LOURDES	NO SE SABE	ARMA DE FUEGO

8062	LOURDES	NO SE SABE	ARMA DE FUEGO
8361	LOURDES	NO SE SABE	ARMA DE FUEGO
7680	LOURDES	NO SE SABE	ARMA DE FUEGO
6616	MODELO	NO SE SABE	BLANCA SIN ESPEC.
4339	SAN ESTEBAN	NO SE SABE	ARMA DE FUEGO
6194	SAN ESTEBAN	NO SE SABE	ARMA DE FUEGO
6251	SAN ESTEBAN	NO SE SABE	ARMA DE FUEGO
6831	SAN ESTEBAN	NO SE SABE	ARMA DE FUEGO
3125	SAN JACINTO	NO SE SABE	ARMA DE FUEGO
3146	SAN JACINTO	NO SE SABE	ARMA DE FUEGO
3829	SAN JACINTO	NO SE SABE	ASFIXIA X AHORCADURA
3951	SAN JACINTO	NO SE SABE	ARMA DE FUEGO
3982	SAN JACINTO	NO SE SABE	ARMA DE FUEGO
4353	SAN JACINTO	NO SE SABE	ARMA DE FUEGO
4358	SAN JACINTO	NO SE SABE	ARMA DE FUEGO
4421	SAN JACINTO	NO SE SABE	ARMA DE FUEGO
4539	SAN JACINTO	MARAS	ARMA DE FUEGO
4715	SAN JACINTO	NO SE SABE	OBJETO CONTUNDENTE
4742	SAN JACINTO	MARAS	ARMA DE FUEGO
5101	SAN JACINTO	NO SE SABE	ARMA DE FUEGO
5192	SAN JACINTO	NO SE SABE	ARMA DE FUEGO
5486	SAN JACINTO	NO SE SABE	ARMA DE FUEGO
5552	SAN JACINTO	NO SE SABE	ARMA DE FUEGO
5907	SAN JACINTO	NO SE SABE	ARMA DE FUEGO
6033	SAN JACINTO	NO SE SABE	ARMA DE FUEGO
6551	SAN JACINTO	DELINCUENCIA COMUN	ASF X ESTRANGULACION
6552	SAN JACINTO	NO SE SABE	ARMA DE FUEGO
6575	SAN JACINTO	NO SE SABE	ARMA DE FUEGO
6928	SAN JACINTO	NO SE SABE	ARMA DE FUEGO
7238	SAN JACINTO	NO SE SABE	OBJETO CONTUNDENTE
7344	SAN JACINTO	NO SE SABE	ARMA DE FUEGO
7372	SAN JACINTO	MARAS	ARMA DE FUEGO
7569	SAN JACINTO	NO SE SABE	ARMA DE FUEGO
8393	SAN JACINTO	NO SE SABE	ARMA DE FUEGO
7325	SAN MIGUELITO	NO SE SABE	ARMA DE FUEGO
5074	SANTA ANITA	NO SE SABE	ARMA DE FUEGO
5766	SANTA ANITA	NO SE SABE	ARMA DE FUEGO
6046	SANTA ANITA	NO SE SABE	ARMA DE FUEGO

**BARRIOS CON 2 O MAS HOMICIDIOS****BARRIO SAN JACINTO (26)**

REC	DIRECCION
3951	CALLE MODELO
7569	PASAJE HORTENSIA, CASA # 18, COLONIA BUENOS AIRES
6575	FINAL PASAJE # 3 COMUNIDAD 10 DE OCTUBRE, SECTOR COLONIA SANTA MARTA II
7238	CALLE DARIO GONZALEZ Y AVENIDA IRINEO CHACON FRENTE PORTON # 4 DEL MERCADO SAN JACINTO
5552	PARQUE SOBRE CALLE SAN FELIPE, COLONIA SANTA MARTA II
5192	CALLE JUAN CAÑAS Y PASAJE POLANCO
4421	CALLE ALAMEDA, CASA # 3-A, COMUNIDAD LA LABOR II
8393	PASAJE LAS MARGARITAS, COSTADO ORIENTE DE CASA # 18, COMUNIDAD 10 DE OCTUBRE COLONIA SANTA MARTA II
4742	CALLE LARA, COMUNIDAD SAN FRANCISCO
3125	FRENTE A CASAS # 14 Y 8 AVENIDA LAS ROSAS, COLONIA LAS MARGARITAS
7372	CALLE LARA Y CALLE MODELO
5486	CALLE A LOS VIVEROS, COLONIA NICARAGUA
7344	CALLE SANTO DOMINGO FRENTE A CASA # 428, COLONIA AMERICA
6928	FINAL CALLE PRINCIPAL FRENTE A CASA # 29-B, COLONIA SANTA MARTA II
4353	CALLE LARA Y CALLE CIRCUNVALACION, COLONIA SANTA MARTA I
3146	CALLE FRANCISCO MENENDEZ ENTRE CALLES MODELO Y PERU

4715 COMUNIDAD 10 DE OCTUBRE FINAL CALLE 2, COLONIA SANTA MARTA II  
 6551 QUEBRADA EL TEJAR, COSTADO PONIENTE DE CALLE LA BOMBA, COM SAN FCO II  
 6552 FINCA SANTA CLARA, FINAL AVENIDA PPAL Y AV LAS CONCHAS EN FALDAS CERRO  
 PREDIO PRIVADO UBICADO EN CONDOMINIOS DE SANTA MARTA POR EL PUNTO DE  
 MICROBUSES DE LA RUTA 48  
 5907 CALLE BENJAMIN OROZCO Y AVENIDA CUBA FRENTE CASA # 1779  
 3982 CALLE 15 DE SEPTIEMBRE Y CALLE MODELO, FRENTE TEXACO MODELO  
 6033 FINCA SANTA CLARA, CERRO SAN JACINTO, FINAL CALLE PPAL, COLONIA LAS  
 CONCHAS  
 4539 FRENTE CONDOMINIOS EL TEJAR # 7 CALLE 6 Y PUNTO MB R-48 COLONIA SANTA  
 MARTA II  
 5101 AVENIDA "A" CALLE PRINCIPAL, COLONIA MINERVA  
 4358 COLONIA MANZANO

**BARRIO LOURDES (26)**

REC	DIRECCION
7211	FINAL 24 AVENIDA SUR PASAJE SANTA MARTA # 57, COLONIA EL GRANJERO II
6697	COMUNIDAD SAN LUIS PORTALES # 1, RIBERA RIO ACELHUATE
7101	FINAL AVENIDA PERALTA, COSTADO PONIENTE MONUMENTO MANUEL JOSE ARCE
7491	NO DATOS
5482	FINAL AVENIDA PERALTA Y LINEA FERREA, COMUNIDAD PERALTA
4631	CALLE PRINCIPAL FRENTE CASA # 2, COLONIA SAN MARTIN PRIVADO
6946	BOULEVAR VENEZUELA FRENTE A LA ESCUELA 5 DE NOVIEMBRE
6509	CALLE LA LABOR PASAJE LA LABOR, COLONIA QUIÑONEZ
6297	4a CALLE ORIENTE Y 22 AVENIDA SUR, COSTADO NOR PONIENTE GASOLINERA ESSO
8062	6a CALLE ORIENTE Y 10a CALLE ORIENTE, COLONIA EL PARAISO
4425	CASA # 1423, APARTAMENTO # 4, COLONIA EL PARAISO
7125	34 AVENIDA NORTE Y 2ª CALLE ORIENTE
5631	CALLE SAN RAMON, FRENTE A CASA # 404
6043	FINAL PASAJE "D" ORILLAS RIO ACELHUATE, COMUNIDAD EL GRANJERO II
7014	6a CALLE ORIENTE CONDOMINIOS EL PALOMAR, COLONIA EL PARAISO
7938	FINAL CALLE EL MOLINO, RIO ACELHUATE, COLONIA EL GRANJERO II 38 AVENIDA NORTE Y CALLE DELGADO, FTE IGLESIA EVANGELICA "EL LIRIO DE LOS VALLES
7061	CALLE LA LABOR COLONIA QUIÑONEZ
6122	FINAL AVENIDA PERALTA
3137	SOBRE AVENIDA PERALTA
7049	20ª AVENIDA SUR Y CALLE MANUEL ENRIQUE ARAUJO
7562	FINAL AVENIDA PERALTA Y 38 AVENIDA NORTE
7108	CALLE PRINCIPAL FRENTE A CASA 18, COMUNIDAD EL GRANJERO II
5221	BOULEVAR VENEZUELA, INTERIOR DE BUS 34, EN 38 AVENIDA SUR
7733	34 AVENIDA SUR Y AVENIDA PERALTA
7680	CALLE PRINCIPAL COMUNIDAD EL GRANJERO DOS, PASAJE BERILLOS, CASA 21

**BARRIO CANDELARIA (6)**

REC	DIRECCION
3373	RIO ACELHUATE, PUENTE A DESNIVEL AVENIDA CUSCATLAN BULEVAR VENEZUELA
3509	FRENTE A CASA # 246, CALLE BRASIL Y FINAL 43 AVENIDA SUR
4330	CALLE MODELO
5634	CALLE FRANCISCO MENENDEZ E/ CALLES PERU Y MODELO FRENTE CASA 208
6137	RIO ACELHUATE, FINAL PASAJE 100
7269	FRENTE EDIFICIO "C" CALLE FRANCISCO MENENDEZ, CENTRO URBANO CANDELARIA

**BARRIO LA VEGA (4)**

REC	DIRECCION
5191	CALLE PARAGUAY, FRENTE CONDOMINIO PARAGUAY
4031	BOULEVAR VENEZUELA FRENTE A PISCINAS BARRIO LA VEGA
8019	DECIMA AVENIDA SUR, CONTIGUO A CALLE CISNEROS, FRENTE A CASA # 810
8021	DECIMA AVENIDA SUR, CONTIGUO A CALLE CISNEROS, FRENTE A CASA # 810

**BARRIO SAN ESTEBAN (4)**

REC	DIRECCION
6251	6a CALLE ORIENTE FRENTE A IGLESIA SAN ESTEBAN
6831	PREDIO BALDIO PARTE POSTERIOR DE CASA # 1009, 6A CALLE ORIENTE Y 20 AV SUR
6194	6a CALLE ORIENTE E/16 <sup>a</sup> Y 18 <sup>a</sup> AV SUR, FRENTE IGLESIA DE JESUCRISTO DE LOS SANTOS
4339	6a CALLE ORIENTE Y 2a AVENIDA SUR

**BARRIO SANTA ANITA (3)**

REC	DIRECCION
5074	19 <sup>a</sup> CALLE Y 2a AVENIDA SUR, PASAJE B
6046	FINAL CALLE ATLANTIDA, PASAJE ARIES FRENTE CASA 2-A, COLONIA SAN ANTONIO
5766	FINAL 22 CALLE PONIENTE Y PASAJE "A, RESIDENCIAL POMPEYA

**DIRECCION DE HOMICIDIOS QUE NO OCURRIERON NI EN COLONIAS, NI BARRIOS, NI CANTONES (1 HOMICIDIO POR DIRECCION)**

REC	DIRECCION
3212	INTERIOR DE CERVECERIA LA GLORIA, 9a CALLE ORIENTE Y 12a AVENIDA NORTE
4992	2a CALLE ORIENTE ENTRE 8a Y 10a AVENIDA NORTE LOCAL 530 PARQUEO DE DISCO TECA BUENOS AIRES
4632	AVENIDA 29 DE AGOSTO Y BOULEVAR VENEZUELA.
5898	FINAL PASAJE 100, RIO ACELHUATE Y AVENIDA 29 DE AGOSTO.
8047	1a CALLE ORIENTE ENTRE 4a Y 6a AVENIDA NORTE FRENTE EDIFICIO # 4
6224	2a CALLE ORIENTE Y 10a AVENIDA SUR
5621	49 AVENIDA SUR, FRENTE A DISKOTEC BAR CESAR
7442	6a CALLE PONIENTE E/1a AVENIDA SUR Y AVENIDA CUSCATLAN, VENTA DE LICUADOS BENDICION DE DIOS
6578	ENTRADA PASAJE # 3, 87 AVENIDA NORTE Y AVENIDA JOSE MATIAS DELGADO, COMUNIDAD LA PEDRERA
7070	BOULEVAR DEL EJERCITO 50 AVENIDA NORTE FRENTE A FABRICA PLASTIMET
4839	CALLE DELGADO Y AVENIDA MONSEÑOR OSCAR ARNULFO ROMERO
6619	PASAJE # 2, FRENTE A CASA # 10-D, REPARTO LOS ELISEOS
7900	37 AVENIDA NORTE
8037	FINAL 50 AVENIDA NORTE, FRENTE A PREDIO BALDIO.
6869	1° PASAJE PRIVADO, CALLE MOTOCROS Y BOULEVAR CONSTITUCION.
6135	20 AVENIDA NORTE. E/CALLE 5 DE NOVIEMBRE Y 25 CALLE ORIENTE CASA # 1186-B
7627	INTERIOR DE TIENDA LUPITA, CASA # 625 EN CALLE LAS OSCURANAS
7177	FRENTE A LOCAL ALQUILERES GUADALUPE, 11 <sup>a</sup> CALLE ORIENTE Y 1a AVENIDA NORTE
6998	5a AVENIDA NORTE FRENTE NEGOCIO DE NOMBRE "CARNITAS Y PUPUSERIA BLANQUITA
3408	INTERSECCION BOULEVARES EJERCITO NACIONAL Y VENEZUELA.
4728	CALLE MONSEÑOR JOSE MARIA ESCRIBA COSTADO NORTE GIMNASIO NACIONAL.
3767	KM 3 CARRETERA A PLANES DE RENDEROS, FRENTE A UNIVERSIDAD LUTERANA
7598	8a CALLE ORIENTE FRENTE A CASA # 230
7978	AVENIDA CUSCATANCINGO, ENTRE 8a AVENIDA NORTE Y 5a CALLE ORIENTE
4873	AVENIDA DON BOSCO, BOULEVAR UNIVERSITARIO
7942	INTERSECCION CALLE DELGADO Y 18 AVENIDA SUR, ESQUINA NOR PONIENTE DEL MERCADO TINETTI
6906	CALLE RUBEN DARIO ENTRE 3a Y 5a AVENIDA SUR
4912	29 CALLE PONIENTE. Y 5a AVENIDA NORTE
3870	BARRANCO FTE FABRICA ALPINA, COSTADO NORTE MONUMENTO DE LA PAZ CARRETERA A COMALAPA RIO TITUAPA
5262	9a AVENIDA NORTE
6401	POR EL PARQUE LIBERTAD
4359	18 AVENIDA NORTE Y AVENIDA INDEPENDENCIA.
3889	CALLE QUE CONDUCE AL CASCO DE LA FINCA MIRAMAR
4834	COSTADO SUR PARQUE DE PELOTA SATURNINO BENGOA.
3463	CALLE RUBEN DARIO Y 14 AVENIDA SUR
3241	POR LA PASARELA DE MOLSA
8093	17 AVENIDA NORTE Y 5a CALLE PONIENTE
3800	CALLE GERARDO BARRIOS, PUNTO DE MB RUTA 33

7650 CARRETERA TRONCAL DEL NORTE, CALLE 5 DE NOVIEMBRE, FRENTE BODEGAS DE C.S.J  
7742 AVENIDA INDEPENDENCIA  
7825 SENDA CENTRAL, E/12 CALLE PONIENTE Y PASAJE C COSTADO SUR MERCADO CENTRAL  
PUNTO DE AUTOBUSES DE LA RUTA 39  
6496 BARTOLINAS PCN DELEGACION CENTRO  
3936 9a CALLE ORIENTE Y 16 AVENIDA NORTE FRENTE A COMANDOS DE SALVAMENTO  
5331 10 AVENIDA NORTE Y 35 CALLE ORIENTE.  
7054 CALLE ARCE, ENTRE 1a AVENIDA SUR Y AVENIDA ESPAÑA  
6793 CERVECERIA LAS CABAÑAS, 12 AVENIDA SUR E/CALLE DELGADO Y 2 CALLE ORIENTE  
3670 12ª AVENIDA NORTE Y 9a CALLE ORIENTE  
5404 2a CALLE ORIENTE Y 8a AVENIDA SUR  
5001 9A AVENIDA NORTE Y 5a CALLE PTE ESQUINA PTE PROCURADURIA DEFENSA DD HH  
8115 CALLE DELGADO Y 12 AVENIDA NORTE # 710, LOCAL # 2  
5609 ENTRE 7a Y 3a AVENIDA NORTE Y 25 CALLE PTE COMUNIDAD MARIA AUXILIADORA  
3456 AVENIDA ESPAÑA Y 1a CALLE PONIENTE FRENTE A CASA # 3  
7834 ENTRE PARQUE CENTENARIO Y HOTEL LA MANSION  
4229 3a CALLE ORIENTE E/6a Y 8a AVENIDA NORTE FRENTE PALACIO DE LOS REGALOS  
5696 10a AVENIDA SUR Y 14 CALLE PONIENTE  
6084 13 CALLE PONIENTE DIAGONAL UNIVERSITARIA, FRENTE TALLER AUTOMOTRIZ SUBARU  
4224 3a CALLE ORIENTE E/6a Y 8a AVENIDA NORTE FRENTE PALACIO DE LOS REGALOS  
4694 50 AVENIDA NORTE Y CALLE AGUA CALIENTE.  
5414 TERMINAL DE ORIENTE  
4342 AVENIDA ESPAÑA Y CALLE DELGADO, FRENTE ALMACENES ADOC.  
6428 12 AVENIDA SUR Y CALLE DELGADO, FRENTE GASOLINERA TEXACO 14 DE JULIO  
POR PARQUE ZURITA  
8031 AUTOPISTA NORTE Y 5a AVENIDA NORTE FRENTE APARTAMENTO # 20 COND SAN FCO  
4293 INTERIOR FINCA EL ESPINO, COMUNIDAD JOSE CECILIO DEL VALLE.  
7194 10ª AVENIDA NORTE Y CALLE DELGADO, CERVECERIA LAS MAGNOLIAS  
6460 CALLE ANTIGUA A HUIZUCAR, 1ER RETORNO ZONA FRANCA SIMAN  
4739 11ª AVENIDA NORTE Y CALLE ARCE  
3609 BODEGA SIN # Y SIN NOMBRE, PASAJE WESTIN Y 1a CALLE PONIENTE POR HOTEL  
CENTRO HISTORICO  
7020 14 AVENIDA NORTE ENTRE ALAMEDA JUAN PABLO II Y 9a CALLE ORIENTE  
4896 CALLE ANTIGUA A HUIZUCAR POR 2º RETORNO CONTIGUO A CASA # 45  
4811 33 AVENIDA NORTE Y ALAMEDA JUAN PABLO II  
4747 PASAJE LA ERMITA Y PASAJE SAN JUAN BOSCO, 25 AVENIDA SUR Y 18 CALLE PTE  
5131 FRENTE EDIFICIO "G" CALLE PRINCIPAL CONDOMINIOS MALAGA  
7069 1a AVENIDA NORTE INTERSECCION PARQUE CENTENARIO Y ALAMEDA JUAN PABLO II  
6633 6a CALLE ORIENTE Y 4a AVENIDA SUR  
7749 CALLE CONCEPCION, FRENTE A VENTA DE MADERAS SERMA  
7182 CERCANIAS MERCADO DE MAYOREO LA TIENDONA  
6165 SECTOR DE LA GARITA  
3480 INTERSECCION DE LA 9a AVENIDA SUR Y CALLE GERARDO BARRIOS.  
3485 29 CALLE ORIENTE ENTRE 12 Y 14 AVENIDA NORTE.  
4320 BOULEVAR CONSTITUCION, FRENTE RESTAURANTE MACONDO, INTERIOR DE CISTERNA  
CAR WASH RUBIO  
4709 4a CALLE PONIENTE ENTRE 5a Y 7a AVENIDA SUR FRENTE A COMERCIAL SANTANA  
4746 4a CALLE PONIENTE ENTRE 5a Y 7a AVENIDA SUR FRENTE A COMERCIAL SANTANA  
4763 CALLE ANTIGUA A HUIZUCAR Y BULEVARD ORDEN DE MALTA, FINCA SIMAN  
5177 PARQUEO CONDOMINIOS PRADOS DE CANDELARIA, FRENTE EDIF J E/CALLE FRANCIS  
CO MENENDEZ Y FINAL CALLE MONSERRAT  
5633 KM 7 AUTOPISTA COMALAPA, FRENTE A LA COMUNIDAD MOMPEGON  
6024 FINAL 1a AVENIDA NORTE FRENTE A FABRICA UPS  
6473 6a CALLE ORIENTE ENTRE 4a Y 6a AVENIDA SUR  
6547 AVENIDA LOS DIPLOMATICOS Y CALLE VENUSTIANO CARRANZA, COSTADO PONIENTE  
DE CASA PRESIDENCIAL  
6571 BOULEVAR VENEZUELA Y 59 AVENIDA SUR  
6576 INTERIOR HOSPEDAJE "VERSAILES" 5a CALLE ORIENTE E/4a Y 6a AVENIDA NORTE  
6707 AVENIDA 29 DE AGOSTO Y CALLE VENEZUELA, COSTADO NORTE BOULEVAR VENEZUELA  
7006 EN LAS CERCANIAS DEL MERCADO CENTRAL  
7375 17 CALLE ORIENTE Y 2a AVENIDA NORTE # 939, AVENIDA MONS. ARNULFO ROMERO  
7480 ACERA DEBAJO PASO DESNIVEL FRENTE MOLSA, BOULEVAR DEL EJERCITO  
7930 CALLE AL ESTADIO # 2 Y 49 AVENIDA SUR

8366 SOBRE LA 25 AVENIDA SUR, FRENTE A LA CASA # 763  
 8167 FRENTE A IGLESIA SALVOS POR CRISTO, PASAJE CENTRAL COMUNIDAD SANTA FE  
 3893 4a AVENIDA SUR, PASAJE RODRIGUEZ  
 7500 INTERIOR MERCADO LA TIENDONA, SECTOR CEBOLLAS, CALLE RENOVACION  
 5441 12ª AVENIDA SUR Y 6a CALLE ORIENTE  
 4877 AVENIDA CUSCATLAN  
 4234 PASAJE MERAZO, FRENTE A LA CASA # 102  
 3437 CALLE MODELO, FINAL 1a AVENIDA SUR PASAJE LAS NUBES, FRENTE A CENTRO ESCOLAR REPUBLICA DE PARAGUAY  
 7656 CALLE GERARDO BARRIOS ENTRE 19 Y 17 AVENIDA SUR  
 3411 KM 3 CARRETERA A PLANES DE RENDEROS ,RIO ACELHUATE, COMUNIDAD MODELO II  
 7202 FRENTE AL HOTEL EL CASTILLO SOBRE 15 AVENIDA NORTE  
 4859 POR PARQUE ZURITA,12 AVENIDA NORTE Y CALLE DELGADO FRENTE CASA # 104  
 7879 25 CALLE ORIENTE ENTRE 6a Y 8a AVENIDA NORTE CARWASH "QUICK"  
 7634 A 150 MTS DEL MONUMENTO AL HERMANO LEJANO, EN ACERA DE CARRIL HACIA EL AEROPUERTO  
 7380 PARQUE LIBERTAD  
 3840 CALLE A LOS PLANES DE RENDEROS  
 3492 FINAL AVENIDA CUSCATLAN Y BOULEVAR VENEZUELA.  
 5763 AGENTE POLICIAL UMO LESIONADO FRENTE UNIVERSIDAD NAC FINAL 25 AV NTE Y BOULEVAR LOS HEROES  
 6790 KM 5 AUTOPISTA COMALAPA, FRENTE A COMEDOR EL BASURERO  
 6475 10a AVENIDA SUR ENTRE 2a Y 4a CALLE ORIENTE CERVECERIA MIMA.  
 7952 CONDOMINIOS HOLANDA, FRENTE A FARMACIA EN EDIFICIO "B"  
 3718 COLONIA SAN CAYETANO  
 3382 PUESTOS 275 Y 278 EDIFICIO 4,MERCADO CENTRAL,AVENIDA 29 DE AGOSTO Y 12 CP  
 5764 FINAL 25 AVENIDA NORTE Y BOULEVAR LOS HEROES, FRENTE UNIVERSIDAD NACIONAL  
 7524 FINAL 7a AVENIDA SUR Y C GERARDO BARRIOS, POR TRIANGULO MERCADO CENTRAL  
 8002 SOBRE EL BOULEVAR VENEZUELA  
 5649 12ª AVENIDA SUR Y CALLE DELGADO, COSTADO NORTE DEL PARQUE ZURITA  
 6121 CARRETERA ANTIGUA HUIZUCAR 500 MTS DE BODEGAS SIMAN  
 4909 38 AVENIDA NORTE Y CALLE DELGADO, CASA ABANDONADA 109 FTE FAB MOLDINCA SA  
 3360 FRENTE PUESTO # 21,SECTOR MERCADO CENTRAL 7a AVENIDA SUR ENTRE CALLE GERARDO BARRIOS Y 12ª CALLE PONIENTE, SECTOR TROPIGAS  
 8119 7a AVENIDA SUR Y 4a CALLE PONIENTE  
 4168 PUESTO SIN # DE LA 6a CALLE PONIENTE E/AVENIDA CUSCATLAN Y 1a AVENIDA SUR FRENTE AL BANCO CUSCATLAN  
 4760 BOULEVAR DE LOS HEROES FRENTE A POLLO CAMPERO DE METRO CENTRO.  
 8407 FRENTE A CONDOMINIOS GUATEMALA, 2, FINAL PASAJE # 2  
 8025 SOBRE AVENIDA ESPAÑA ENTRE 27 Y 23 CALLE PONIENTE  
 5616 10a AVENIDA SUR ENTRE 2a Y 4a CALLE ORIENTE, CERVECERIA MIMA  
 3318 INTERIOR DEL MERCADO BELLOSO, FRENTE A PORTON COSTADO ORIENTE.  
 7873 CALLE CONCEPCION, COMUNIDAD SANTA CECILIA, BLOCK G, PASAJE # 1  
 7407 3a AVENIDA NORTE E/9a Y 11a CALLE PONIENTE FRENTE RESTAURANTE BABALU  
 8001 5a AVENIDA NORTE Y CALLE SAN CARLOS  
 5316 RESTAURANTE HAM-LI ALAMEDA JUAN P II FRENTE PARQUE INFANTIL LOCAL # 419  
 7630 10a AVENIDA SUR Y CALLE DELGADO, FRENTE LOCAL 126, DISCOTECA LOS MIMOS  
 7612 25 AVENIDA SUR  
 3571 EN 4a AVENIDA NORTE Y 5a CALLE ORIENTE  
 3844 3a CALLE PONIENTE ENTRE 11a Y 13a AVENIDA NORTE FRENTE A CASA # 727  
 4062 1a AVENIDA SUR, E/6a Y 8a CALLE PONIENTE, INTERIOR BODEGA BEATRIZ # 416

#### DESCRIPCION DE ALGUNOS HECHOS VIOLENTOS

REC	DESCHEVIOL
4748	RECUPERADO DEL LIBRO
5898	0530 HRS. VECINOS OYERON DISPAROS
8047	OCCISO HABIA ASALTADO, VICTIMA LO PERSIGUIO Y LE DISPARA CON ARMA FUEGO
5147	INGRESO EL 19 DE ABRIL DEL CORRIENTE.
6839	INGRESO 0613 HRS.
3373	MENOR INDIGENTE ENCONTRO CADAVER EN MEDIO DE RIO ACELHUATE EL CUAL ESTABA ATADO DE MANOS Y PIES
6578	RECUPERADO EN EL LIBRO DE CADAVERES
5198	RECUPERADO DEL LIBRO DE CADAVERES

7070 ASALTANTE REPELIDO POR LA VICTIMA LA CUAL TAMBIEN FUE LESIONADA FALLECIENDO LOS DOS  
4352 HPAF POR DESCONOCIDOS.  
7569 CADAVER EN INTERIOR DE LA CASA  
6575 RECUPERADO DEL LIBRO DE CADAVERES.  
6697 SACADO DEL RIO ACELHUATE. 4/5 HRS. FALLECIDO  
4132 RIÑA EN BAR LOS 3 DIABLOS, SUJETO NI SACO ARMA DE FUEGO Y LO LESIONO  
6619 IBA CAMINANDO Y DESDE UN VEHICULO LE DISPARAN  
4140 DE UN VEHICULO BAJAN DOS SUJETOS Y LE DISPARARON.  
7491 RECUPERADO DEL LIBRO DE CADAVERES  
3442 ESTABA COMPRANDO, SUJETOS INTENTARON LESIONAR A OTRA PERSONA RECIBIENDO EL FALLECIDO LOS DISPAROS  
7900 LLEVADO AL HOSPITAL POR AGENTES DE LA PNC.  
8037 CADAVER EN INTERIOR DE DOS BOLSAS PLASTICAS  
4731 INGRESO EL 23/04/06  
6869 ABRIO EL PORTON DEL PASAJE Y AL DIRIGIRSE AL CARRO LE DISPARO UN SUJETO QUE LUEGO HUYO  
7397 CORDON ELECTRICO BLANCO DE VENTILADOR ALREDEDOR DEL CUELLO  
4999 INGRESO: 25/02/06 HPAF. DADO DE ALTA 28/03/06, POSTERIORMENTE PRESENTA COMPLICACIONES; SALIDA DE HECES  
8518 SUJETOS LE DISPARAN DESDE PICK-UP  
6135 RECUPERADO DEL LIBRO DE CADAVERES  
7177 CAMINABA CON 2 MUJERES, ESTAS AL VER ACERCARSE UN VEHICULO SE APARTAN DE EL Y COMIENZAN A DISPARAR; AYER SUFRIO UN ATENTADO  
7238 AUT. T.C.E.S. DE TIPO CONTUSO.  
6998 VARIOS SUJETOS LO LESIONARON  
4128 VAPULEADA EN ASALTO EL 09/03/06 CONSULTA HASTA EL 14/03/06, CUANDO ESTA EN RAYOS X PRESENTA DIFICULTAD RESPIRATORIA  
5192 RECUPERADO DEL LIBRO  
5037 CADAVER ENVUELTO CON BOLSAS PLASTICAS NEGRAS, PIERNAS Y TOBILLOS ATADOS CON LAZO  
8301 ERA EL VIGILANTE DE LA CONSTRUCCION. EN PARED ESCRITURA CON SANGRE POR SU HIJO 18 Y SU MUJER  
3767 ESTABA EN PARADA DE BUSES RUTA 3, CALLE A PLANES DE RENDEROS, HISTORIA DE SER AGREDIDO CON ARMA DE FUEGO POR SUJETOS DESDE VEHICULO  
7598 HPAF X SUJETOS NO IDENTIFICADOS QUE IBAN EN VEHICULO  
3150 DISCUSIO CON 2 SUJETOS Y ESTOS LE DISPARARON.  
4129 RIÑA EN BAR LOS 3 DIABLOS, LUEGO SUJETO NI SACO ARMA DE FUEGO Y LO LESIONO  
5191 RECUPERADO DE LIBRO  
4873 LE DISPARARON POR ROBARLE EL CELULAR, SIGUIO CORRIENDO Y LE DISPARARON POR LA ESPALDA  
7942 10 HRS. FALLECIDO  
6906 APARENTE LADRON REPELIDO POR VICTIMA.  
3529 CADAVER PRESENTA LESIONES CON ARMA BLANCA CORTOPUNZANTE, PENDIENDO DE UNA CORTINA COLOR SALMON  
8156 LUGAREÑOS OYERON DISPAROS AYER 1700 HRS.  
5734 HPAF EN INTERIOR DE AUTOBUS TRANSPORTE COLECTIVO, AL IR COMO PASAJERO CADAVER DENTRO DE AUTOBUS RUTA 30-B  
4912 (APEDREADO) POR UN SUJETO EN LA VIA PUBLICA  
5285 INGESTION DE DROGAS, HERMANO DE MS, AL IR CON ESTE FUERON AGREDIDOS CON ARMA DE FUEGO  
7680 5 HRS. DE FALLECIDA  
4957 LAB. PNC. LE RETIRO ESPOSAS QUE LO SUJETABAN DE LA MUÑECA, CINTA INDUSTRIAL QUE LO AMORDAZABA Y LO AMARRABA DE LOS PIES  
3501 LO BAJARON DE VEHICULO HOY COMO 0100 HRS.  
5181 CADAVER A LA PAR CAMION EMPRESA DE AGUA CRISTAL  
3870 CADAVER CON 10 A 12 DIAS DE FALLECIDO.  
5483 EX-PRESIDIARIO CONOCIDO LE DISPARO.  
9446 2 PERSONAS LO GOLPEARON CON LAS MANOS Y PIES EN LA CABEZA  
3889 RECUPERADO DEL LIBRO CADAVERES.  
6779 SUJETO ENTRO AL CUARTO Y SIN MEDIAR PALABRA LE DISPARO, CADAVER EN INTERIOR DE CUARTO DE UN MESON  
7258 6/8 HRS FALLECIDO, SIGNOS DE ESTRANGULACION

3463 LESIONADO CON ARMA BLANCA  
8093 SE CONDUCEA ASALTANDO EN UN BUS CUANDO FUE LESIONADA, AUXILIADA POR 2 ACOMPAÑANTES QUIENES LA SACARON DEL BUS A LA CALLE  
7650 3 SUJETOS SE SUBIERON A ROBAR AL BUS, PASAJERO REPELIO EL ASALTO RESULTANDO FALLECIDO EL LADRON  
7742 TATUAJES DECORATIVOS  
3136 REFIERE VIGILANTE DEL PARQUEO QUE UN SUJETO ALTO LE DISPARO CINCO VECES  
7968 RECUPERADO DEL LIBRO DE CADAVERES  
7825 PRESENTA TATUAJES DECORATIVOS  
6444 MULTIPLES HERIDAS PUNZOCORTANTES.  
6496 1330 HRS. REPORTADO FALLECIDO POR ENCARGADO DE LAS BARTOLINAS  
3125 SE ESCUCHO RENCILLA, LUEGO DISPAROS. CONSUMIA ALCOHOL Y DROGAS  
4425 EL ESPOSO LE DISPARO. LUEGO SE DISPARO EL (SE SUICIDA)  
7372 EX-MARERO ASESINADO POR OTRO SUPUESTO SUJETO DE MARAS  
5331 LO SIGUIERON EN EL CARRO Y LE DISPARARON. AL PARECER ERA DE UNA BANDA  
7054 LLEVADO AL HOSPITAL POR AGENTES PNC.  
6945 SEPSIS POR HPAF EN ABDOMEN  
5781 HERIDAS POR ARTEFACTO EXPLOSIVO ARTESANAL  
7059 PASAJERO DE BUS LE DISPARO AL REPELER ASALTO  
5592 LLEVADO AL HOSPITAL POR AGENTES DE LA PNC.  
7265 6/8 HRS FALLECIDO CON SIGNOS ESTRANGULACION  
3509 CADAVER EN BOLSA, TATUAJE DE LA MS  
7970 RECUPERADO DEL LIBRO DE CADAVERES  
5846 CADAVER SOBRE CAMA DE PICK UP  
6727 MIEMBROS INFERIORES EN UNA BOLSA, MIEMBROS SUPERIORES EN OTRA BOLSA MAS DECAPITACION  
4229 MOTORISTA JUNTO A COBRADOR FUERON ASESINADOS PORQUE NO HABIAN PAGADO CUOTA DE EXTORSION  
7757 TATUAJE DECORATIVO  
6928 CAMINANDO POR LA CALLE SUJETO LO ESPERABA Y LE DISPARO  
4224 ERA EL COBRADOR DEL MB RUTA 29 AL MOTORISTA TAMBIEN LO ASESINARON  
4694 3/4 DIAS DE FALLECIDO.  
4342 RECUPERADO DEL LIBRO DE CADAVERES.  
6428 ASALTANDO NEGOCIO SE ENFRENTO CON LA PNC, RESULTANDO LESIONADO CON ARMA DE FUEGO; HAY 2 PNC ASALTANTES CAPTURADOS  
6573 RECUPERADO DEL LIBRO DE CADAVERES  
8031 CADAVER EN ASIENTO DE PASAJERO DE BUS RUTA 2C  
6189 LLEVADO EL HOSPITAL POR LA PNC  
4353 SE OYERON DOS DISPAROS  
5707 ENCONTRADO EN VIA PUBLICA INCONCIENTE AL PARECER CON OBJETO CONTUNDENTE EN LA AUTOPSIA TRAUMA CON OBJETO CONTUNDENTE  
4293 CADAVER EN DECUBITO DORSAL EN SUSPENSION INCOMPLETA, PENDE DE UN ARBUSTO CON LAZO FUERTEMENTE ATADO AL CUELLO  
7194 TOMABA LICOR CON AMIGO, ENTRARON 3 SUJETOS Y LO LESIONARON CON BOTELLA  
6460 BOLSA PLASTICA COLOR NEGRO CONTIENE DOS MIEMBROS INFERIORES  
3609 CONOCIDOS REFIEREN QUE LA DIFUNTA TRABAJABA EN UNA PUPUSERIA Y LE DISPARO UN VIGILANTE HIRIENDOLA EN EL ABDOMEN  
7020 RECUPERADO DEL LIBRO DE CADAVERES  
4749 RECUPERADO DEL LIBRO DE CADAVERES  
4747 RECUPERADO DEL LIBRO DE CADAVERES  
7069 HX. INGERIR "PIEDRA" AYER LO ASALTARON Y LO VAPULEARON SEGÚN HERMANA, AUTOPSIA EDEMA PULMONAR Y EN LABORATORIO COCAINA > DE 5000 NG/ML  
4339 RECUPERADO DEL LIBRO DE CADAVERES  
3585 CADAVER ENCONTRADO EN PASAJE, DECUBITO SENTADO CONTIGUO A CASA PARTICULAR CON HERIDA POR ARMA DE FUEGO  
6633 COMPAÑERO DE VIDA LE DISPARO  
4341 RECUPERADO DEL LIBRO. MPIO. LEV. ???  
4535 LO VIERON VIVO 10 AM HOY. LO DESCUBRIERON EN EL SUELO CON SOGA AL CUELLO (SOGA REVENTADA)  
5653 RECUPERADO DEL LIBRO DE CADAVERES  
4320 3/4 DIAS FALLECIDO. CADAVER FLOTANDO EN EL AGUA DE LA CISTERNA  
4333 VECINOS REPORTARON AL 911 QUE LA LLEGARON A TIRAR AL LUGAR  
4337 TRAIIDO AL IML. POR AGENTES DE LA PNC. EN EQUIPO # 959  
4709 HERIDO CON ARAMA DE FUEGO, INDIGENTE QUE SE MANTENIA EN LA ZONA

4746 RECUPERADO DEL LIBRO DE CADAVERES  
5631 LO ENCONTRARON DENTRO DE 4 BOLSAS DE NYLON Y UNA DE PLASTICO  
5633 CADAVER EN LLAMAS. BOMBEROS APAGARON FUEGO; PRESENTA TATUAJES DE MARA 18  
6024 PRESENTA TATUAJES MARA 18  
6043 ATADO DE MANOS A LA ESPALDA  
6473 CABEZA EN INTERIOR DE BOLSA NEGRA Y DOS BOLSAS DE SUPER SELECTOS  
6547 DENTRO DE SACO Y BOLSA PLASTICA RESTOS HUMA-NOS: BRAZO IZQUIERDO TERCIO MEDIO Y DISTAL, ANTEBRAZO Y MANO IZQUIERDA Y CABEZA  
6551 CINCHO DE CUERO DEL "INFRAMEN" ATADO AL CUELLO, CADAVER SACADO DE POZA A LA ORILLA DE UNA QUEBRADA  
6552 20/30 AÑOS. 3/5 MESES DE FALLECIDO. SACADO DE POZO UTILIZADO COMO CEMENTE RIO CLANDESTINO, TENIA DOS MESES DESAPARECIDA  
6564 15/20 AÑOS.  
6576 15/20 AÑOS. RECUPERADO DEL LIBRO DE CADAVERES  
6707 MIEMBRO SUP IZQ Y DOS PIERNAS DER E IZQUIERDA CON SUS RESPECTIVOS PIES ENVUELTOS EN PEDAZOS DE PLASTICOS  
7005 OCCISO SUPUESTO TESTIGO.  
7006 CUERPOS DE SOCORRO LO TRASLADARON AL HOSPITAL, PRESENTA POLITRAUMATISMOS POR SUFRIR VAPULEO; AUTOPSIA TRAUMAS OBJETO CONTUNDENTE  
7014 RECUPERADO EN EL LIBRO DE CADAVERES  
7480 TRAUMAS DE ORIGEN ?????  
7930 RESTOS HUMANOS EN UNA OLLA. (ANTEBRAZO CON SUS MANOS, PIERNAS Y PIES)  
7938 PNC ENCONTRO EL CUERPO FLOTANDO EN EL RIO, PRESENTA TATUAJES DECORATIVOS  
7939 3/4 DIAS DE FALLECIDO. CADAVER DESNUDO  
7941 DESCONOCIDO EN LA ZONA, SE OYO DISPAROS Y UN VEHICULO PARTIR  
8370 BAJO EFECTOS DEL ALCOHOL FUE VAPULEADO POR UN GRUPO DE CIEGOS  
3893 RECUPERADO DEL LIBRO DE CADAVERES  
6581 RECUPERADO EN EL LIBRO DE CADAVERES  
7500 ATACADO POR DESCONOCIDO  
3437 APARENTEMENTE DEJADO EN EL LUGAR, ATADO MANOS Y PIES, AMORDAZADO Y ENVUEL EN COLCHAS Y SABANAS  
3829 COLGADO DE ARBOL, EN ESCENA PIEDRA DE GRAN TAMAÑO MANCHADA DE SANGRE  
7656 6/7 HRS. DE FALLECIDO AUT TCE TIPO CONTUSO  
5907 CADAVER EN ASIENTO DEL CONDUCTOR DE MICROBUS  
4250 EN ESTADO DE EBRIEDAD FUE LESIONADA CON ARMA BLANCA  
4382 CADAVER EN FONDO DE BARRANCO DE UNA COMUNIDAD  
3411 CADAVER DECAPITADO EN RIO, NO SE ENCONTRO LA CABEZA PERO FUE IDENTIFICADO POR FAMILIARES  
5656 RECUPERADO DEL LIBRO DE CADAVERES  
8019 PRESENTA TATUAJES DECORATIVOS  
7202 INGRESO AL HOSPITAL 0420 HRS.  
7077 CADAVER INTERIOR DE FORRO DE TELA, MANOS ESPOSADAS HACIA REGION LUMBAR  
6046 VECINOS OYERON UN DISPARO.  
7634 12 HRS FALLECIDO, CADAVER ENVUELTO EN SABANA DE MICKEY MOUSE  
7266 6/8 HRS FALLECIDO CON SIGNOS ESTRANGULACION  
7325 DESDE VEHICULO LE DISPARAN Y LUEGO BAJAN A REMATARLO  
7380 LESIONADO EN EL PARQUE LIBERTAD  
7049 CADAVER EN INTERIOR DE AUTOBUS  
6616 HPAF INTERIOR AUTOBUS RUTA 21  
5763 AGENTE PNC UMO LESIONADO INMEDIACIONES UNIVERSIDAD NACIONAL POR MANIFES-TANTE CON ARMA DE GRUESO CALIBRE  
6790 AUT. HEMORRAGIA Y EDEMA PULMONAR.  
6137 RECUPERADO DEL LIBRO DE CADAVERES AUTOPSIA: HERIDAS MULTIPLES CON ARMA BLANCA CORTOCONTUNDENTE EN CRANEO Y TORAX  
3382 3:00 PM 2 SUJETOS LE HACIERON VARIOS DISPAROS  
5667 CADAVER EN CAMA DE EQUIPO # 01-1025  
5764 DOS AGENTES PNC LESIONADOS EN DISTURBIOS CON MANIFESTANTES  
3384 ESTABA SENTADO EN PASAJE Y LE LLEGAN A DISPARAR  
7108 0600 HRS 6 SUJETOS MARA 18 LO ATACAN, ASOCIADO A ESCENA UN PICK UP COLOR BLANCO  
3163 CINCO DIAS DE FALLECIDO  
6260 APARENTEMENTE SUJETO SE DEDICA A VENDER DROGA DENTRO DE COMUNIDAD, APARENTE PLEITO DE DROGAS  
5649 RECUPERADO DEL LIBRO DE CADAVERES

Dr. Fabio Molina Vaquerano

4898 CADAVER EN ASIENTO DELANTERO IZQUIERDO DE VEHICULO NISSAN  
 4909 ARMA DE FUEGO Y ARMA CORTOCONTUNDENTE  
 6711 HPAB AYER ñ 2300 HRS.  
 4855 HERIDAS CON ARMA BLANCA EN EL CUELLO UNA HORA ANTES DE SU INGRESO  
 4760 RECUPERADO DEL LIBRO DE CADAVERES  
 6033 30/60 DIAS DE FALLECIDA, FUE CONTABILIZADO EN JULIO  
 7982 ENCONTRADO POR PATRULLA DE LA PNC EN VIA PUBLICA ESTE DIA  
 5221 CADAVER SEMISENTADO EN ULTIMA BANCA LADO DERECHO  
 3318 INVESTIGADOR REFIERE QUE TUVO PROBLEMAS CON EL OTRO VIGILANTE YA QUE ESTE HUYO DEL LUGAR DEJANDO ABANDONADA EL ARMA  
 7716 PRESENTA PAÑO OBSTRUYENDOLE CAVIDAD ORAL  
 8001 MURIO EL 30-11-06  
 5316 ASALTARON CLIENTE (SRA.) RESULTO FALLECIDO UN EMPLEADO Y LA SRA HERIDA DE GRAVEDAD  
 8168 50 DIAS HOSPITALIZADO, LESIONADO EL 16-10-06  
 3844 EN INTERIOR DE AUTOBUS APARENTEMENTE POR ROBARLE UN CELULAR LE DISPARARON

## **MUNICIPIO DE SOYAPANGO ( 262 HOMICIDIOS )**

### **FRECUENCIA DE HOMICIDIOS POR COLONIAS**

COLONIA	Frec	Porcent	Acum
10 DE OCTUBRE	2	1.2%	1.2%
22 DE ABRIL	3	1.8%	3.0%
ALTA VISTA	2	1.2%	4.3%
ALTOS DEL BOULEVAR	2	1.2%	5.5%
AMATEPEC	7	4.3%	9.8%
BOSQUES DE LA PAZ	1	0.6%	10.4%
BOSQUES DE PRUSIA	5	3.0%	13.4%
BOSQUES DEL MATAZANO I	1	0.6%	14.0%
BRISAS DEL SUR I	1	0.6%	14.6%
C.U.SAN BARTOLO	1	0.6%	15.2%
CALIFORNIA II	1	0.6%	15.9%
CASTILLO II	1	0.6%	16.5%
CIUDAD CREDISA	8	4.9%	21.3%
CONACASTES	1	0.6%	22.0%
DIVINA PROVIDENCIA	2	1.2%	23.2%
EL PROGRESO	1	0.6%	23.8%
FLORENCIA	3	1.8%	25.6%
GUADALUPE	8	4.9%	30.5%
GUAYACAN	3	1.8%	32.3%
JARDINES DEL MATAZANO	1	0.6%	32.9%
JARDINES DEL PEPETO	1	0.6%	33.5%
LA CAMPANERA	3	1.8%	35.4%
LA CORUÑA I	4	2.4%	37.8%
LA CORUÑA II	1	0.6%	38.4%
LA ESPERANZA	1	0.6%	39.0%
LA FLORESTA	5	3.0%	42.1%
LAS FLORES	5	3.0%	45.1%
LAS MARGARITAS I	1	0.6%	45.7%
LAS MARGARITAS II	1	0.6%	46.3%
LAS MARGARITAS III	4	2.4%	48.8%
LAS MARGARITAS IV	2	1.2%	50.0%
LAS MARGARITAS V	4	2.4%	52.4%
LOS ANGELES	3	1.8%	54.3%
LOS CONACASTES	1	0.6%	54.9%
LOS SANTOS I	4	2.4%	57.3%
LOS SANTOS II	2	1.2%	58.5%
LOS VASQUEZ	2	1.2%	59.8%
MARALY	1	0.6%	60.4%
MATAZANO III	1	0.6%	61.0%
MONTE BLANCO	4	2.4%	63.4%
MONTE CARMELO I	1	0.6%	64.0%
MONTE MARIA II	1	0.6%	64.6%

MONTES SAN BARTOLO III		6	3.7%	68.3%
MONTES SAN BARTOLO IV		6	3.7%	72.0%
PANAMA I		1	0.6%	72.6%
PEDRO		1	0.6%	73.2%
PRADOS DE VENECIA I		3	1.8%	75.0%
PRADOS DE VENECIA II		2	1.2%	76.2%
PRADOS DE VENECIA III		3	1.8%	78.0%
PRADOS DE VENECIA IV		1	0.6%	78.7%
REPARTO EL MATAZANO		1	0.6%	79.3%
REPARTO SAN JOSE II		1	0.6%	79.9%
REPARTO VALLE NUEVO I		2	1.2%	81.1%
RESIDENCIAL LAMATEPEC		1	0.6%	81.7%
SAN CARLOS I		1	0.6%	82.3%
SAN CARLOS II		1	0.6%	82.9%
SAN CRISTOBAL		1	0.6%	83.5%
SAN ENRIQUE		1	0.6%	84.1%
SAN FERNANDO		1	0.6%	84.8%
SAN FRANCISCO		3	1.8%	86.6%
SAN ISIDRO		1	0.6%	87.2%
SAN JOSE II		5	3.0%	90.2%
SAN RAFAEL		5	3.0%	93.3%
SANTA LUCIA		2	1.2%	94.5%
SANTA LUISA		1	0.6%	95.1%
SANTA MARTA		1	0.6%	95.7%
SANTA RITA		1	0.6%	96.3%
SIERRA MORENA I		4	2.4%	98.8%
SIERRA MORENA II		2	1.2%	100.0%
-----				
Total			164	100.0%

**COLONIAS DONDE OCURRIERON HOMICIDIOS, TIPO DE VIOLENCIA COMUN Y TIPO DE ARMA**

REC	COLONIA	TIPOVIOCOM	TIPOARMA
3071	10 DE OCTUBRE	NO SE SABE	BLANCA SIN ESPEC.
4816	10 DE OCTUBRE	DELINCUENCIA COMUN	ARMA DE FUEGO
3741	22 DE ABRIL	NO SE SABE	ARMA DE FUEGO
5060	22 DE ABRIL	NO SE SABE	ARMA DE FUEGO
5630	22 DE ABRIL	NO SE SABE	ARMA DE FUEGO
6003	ALTA VISTA	NO SE SABE	ARMA DE FUEGO
6499	ALTA VISTA	NO SE SABE	ARMA DE FUEGO
7121	ALTOS DEL BOULEVAR	MARAS	ARMA DE FUEGO
7139	ALTOS DEL BOULEVAR	MARAS	ARMA DE FUEGO
3244	AMATEPEC	MARAS	ARMA DE FUEGO
3254	AMATEPEC	MARAS	ARMA DE FUEGO
4334	AMATEPEC	NO SE SABE	ARMA DE FUEGO
4753	AMATEPEC	NO SE SABE	ARMA DE FUEGO
5648	AMATEPEC	NO SE SABE	ARMA DE FUEGO
6074	AMATEPEC	DELINCUENCIA COMUN	ARMA DE FUEGO
6134	AMATEPEC	NO SE SABE	ARMA DE FUEGO
5044	BOSQUES DE LA PAZ	DELINCUENCIA COMUN	ARMA DE FUEGO
4477	BOSQUES DE PRUSIA	DELINCUENCIA COMUN	ARMA DE FUEGO
6151	BOSQUES DE PRUSIA	NO SE SABE	ARMA DE FUEGO
6503	BOSQUES DE PRUSIA	NO SE SABE	ARMA DE FUEGO
6891	BOSQUES DE PRUSIA	NO SE SABE	ARMA DE FUEGO
7134	BOSQUES DE PRUSIA	NO SE SABE	ARMA DE FUEGO
4901	BOSQUES DEL MATAZANO I	VENGANZA	ARMA DE FUEGO
7928	BRISAS DEL SUR I	NO SE SABE	ARMA DE FUEGO
4751	C.U.SAN BARTOLO	NO SE SABE	ARMA DE FUEGO
6284	CALIFORNIA II	NO SE SABE	ARMA DE FUEGO
4764	CASTILLO II	NO SE SABE	ARMA DE FUEGO
4641	CIUDAD CREDISA	NO SE SABE	ARMA DE FUEGO
4959	CIUDAD CREDISA	NO SE SABE	ARMA DE FUEGO
4963	CIUDAD CREDISA	NO SE SABE	ARMA DE FUEGO
4968	CIUDAD CREDISA	NO SE SABE	ARMA DE FUEGO

4985	CIUDAD CREDISA	NO SE SABE	ARMA DE FUEGO
6420	CIUDAD CREDISA	NO SE SABE	ARMA DE FUEGO
6592	CIUDAD CREDISA	NO SE SABE	ARMA DE FUEGO
8232	CIUDAD CREDISA	NO SE SABE	ARMA DE FUEGO
7167	CONACASTES	NO SE SABE	ARMA DE FUEGO
3703	DIVINA PROVIDENCIA	MARAS	ARMA DE FUEGO
5991	DIVINA PROVIDENCIA	MARAS	ARMA DE FUEGO
3510	EL PROGRESO	NO SE SABE	ARMA DE FUEGO
6554	FLORENCIA	NO SE SABE	ARMA DE FUEGO
6615	FLORENCIA	NO SE SABE	ARMA DE FUEGO
7545	FLORENCIA	MARAS	ARMA DE FUEGO
3637	GUADALUPE	MARAS	ARMA DE FUEGO
3638	GUADALUPE	MARAS	ARMA DE FUEGO
4027	GUADALUPE	NO SE SABE	ARMA DE FUEGO
5218	GUADALUPE	NO SE SABE	BLANCA SIN ESPEC.
5566	GUADALUPE	NO SE SABE	ARMA DE FUEGO
5785	GUADALUPE	NO SE SABE	ARMA DE FUEGO
6572	GUADALUPE	NO SE SABE	ASF X ESTRANGULACION
6873	GUADALUPE	NO SE SABE	ARMA DE FUEGO
4730	GUAYACAN	NO SE SABE	ARMA DE FUEGO
5089	GUAYACAN	DELINCUENCIA COMUN	ARMA DE FUEGO
7104	GUAYACAN	VIOLENCIA INTRAFAMI	ARMA DE FUEGO
7329	JARDINES DEL MATAZANO	NO SE SABE	ARMA DE FUEGO
8353	JARDINES DEL PEPETO	NO SE SABE	ARMA DE FUEGO
5163	LA CAMPANERA	NO SE SABE	ARMA DE FUEGO
5815	LA CAMPANERA	ENFRENT C\AUTORIDAD	ARMA DE FUEGO
7701	LA CAMPANERA	NO SE SABE	ARMA DE FUEGO
3987	LA CORUÑA I	MARAS	ARMA DE FUEGO
4633	LA CORUÑA I	NO SE SABE	ARMA DE FUEGO
4765	LA CORUÑA I	NO SE SABE	ARMA DE FUEGO
6332	LA CORUÑA I	NO SE SABE	ARMA DE FUEGO
5217	LA CORUÑA II	NO SE SABE	ARMA DE FUEGO
7017	LA ESPERANZA	NO SE SABE	BLANCA SIN ESPEC.
3932	LA FLORESTA	DELINCUENCIA COMUN	ARMA DE FUEGO
6452	LA FLORESTA	NO SE SABE	ASF X ESTRANGULACION
6474	LA FLORESTA	NO SE SABE	ASF X ESTRANGULACION
6535	LA FLORESTA	NO SE SABE	ARMA DE FUEGO
6539	LA FLORESTA	NO SE SABE	ARMA DE FUEGO
5200	LAS FLORES	NO SE SABE	ARMA DE FUEGO
5712	LAS FLORES	DELINCUENCIA COMUN	ARMA DE FUEGO
6040	LAS FLORES	NO SE SABE	ARMA DE FUEGO
7717	LAS FLORES	NO SE SABE	ARMA DE FUEGO
8187	LAS FLORES	NO SE SABE	ARMA DE FUEGO
6305	LAS MARGARITAS I	NO SE SABE	ARMA DE FUEGO
4192	LAS MARGARITAS II	DELINCUENCIA COMUN	ARMA DE FUEGO
4737	LAS MARGARITAS III	NO SE SABE	ARMA DE FUEGO
5204	LAS MARGARITAS III	NO SE SABE	ARMA DE FUEGO
7022	LAS MARGARITAS III	NO SE SABE	ARMA DE FUEGO
7973	LAS MARGARITAS III	NO SE SABE	ARMA DE FUEGO
5663	LAS MARGARITAS IV	NO SE SABE	ARMA DE FUEGO
6277	LAS MARGARITAS IV	NO SE SABE	ARMA DE FUEGO
3297	LAS MARGARITAS V	NO SE SABE	ARMA DE FUEGO
5166	LAS MARGARITAS V	DELINCUENCIA COMUN	ARMA DE FUEGO
5201	LAS MARGARITAS V	NO SE SABE	ARMA DE FUEGO
7279	LAS MARGARITAS V	NO SE SABE	ARMA DE FUEGO
6708	LOS ANGELES	NO SE SABE	ARMA DE FUEGO
7107	LOS ANGELES	NO SE SABE	ARMA DE FUEGO
7348	LOS ANGELES	NO SE SABE	ARMA DE FUEGO
7193	LOS CONACASTES	NO SE SABE	ARMA DE FUEGO
3725	LOS SANTOS I	NO SE SABE	ARMA DE FUEGO
4349	LOS SANTOS I	NO SE SABE	ARMA DE FUEGO
4947	LOS SANTOS I	NO SE SABE	ARMA DE FUEGO
6940	LOS SANTOS I	NO SE SABE	ARMA DE FUEGO

4567	LOS SANTOS II	NO SE SABE	ARMA DE FUEGO
4946	LOS SANTOS II	NO SE SABE	ARMA DE FUEGO
5816	LOS VASQUEZ	NO SE SABE	ARMA DE FUEGO
6608	LOS VASQUEZ	NO SE SABE	ARMA DE FUEGO
6657	MARALY	NO SE SABE	ARMA DE FUEGO
8222	MATAZANO III	DELINCUENCIA COMUN	ARMA DE FUEGO
4563	MONTE BLANCO	NO SE SABE	ARMA DE FUEGO
4761	MONTE BLANCO	NO SE SABE	ARMA DE FUEGO
6971	MONTE BLANCO	MARAS	ARMA DE FUEGO
7735	MONTE BLANCO	NO SE SABE	ARMA DE FUEGO
7505	MONTE CARMELO I	NO SE SABE	ARMA DE FUEGO
4336	MONTE MARIA II	MARAS	ARMA DE FUEGO
4135	MONTES SAN BARTOLO III	NO SE SABE	ARMA DE FUEGO
5027	MONTES SAN BARTOLO III	NO SE SABE	ARMA DE FUEGO
5059	MONTES SAN BARTOLO III	NO SE SABE	ARMA DE FUEGO
5367	MONTES SAN BARTOLO III	MARAS	ARMA DE FUEGO
5466	MONTES SAN BARTOLO III	DELINCUENCIA COMUN	ARMA DE FUEGO
7775	MONTES SAN BARTOLO III	NO SE SABE	ARMA DE FUEGO
5073	MONTES SAN BARTOLO IV	NO SE SABE	ARMA DE FUEGO
5401	MONTES SAN BARTOLO IV	NO SE SABE	ARMA DE FUEGO
5647	MONTES SAN BARTOLO IV	NO SE SABE	ARMA DE FUEGO
5987	MONTES SAN BARTOLO IV	MARAS	ARMA DE FUEGO
6478	MONTES SAN BARTOLO IV	NO SE SABE	ARMA DE FUEGO
7654	MONTES SAN BARTOLO IV	NO SE SABE	ARMA DE FUEGO
4245	PANAMA I	DELINCUENCIA COMUN	ARMA DE FUEGO
4582	PEDRO	NO SE SABE	ARMA DE FUEGO
3737	PRADOS DE VENECIA I	NO SE SABE	ARMA DE FUEGO
3955	PRADOS DE VENECIA I	MARAS	ARMA DE FUEGO
6976	PRADOS DE VENECIA I	NO SE SABE	BLANCA SIN ESPEC.
3587	PRADOS DE VENECIA II	NO SE SABE	ARMA DE FUEGO
5048	PRADOS DE VENECIA II	NO SE SABE	ARMA DE FUEGO
4869	PRADOS DE VENECIA III	NO SE SABE	ARMA DE FUEGO
6272	PRADOS DE VENECIA III	NO SE SABE	ARMA DE FUEGO
8383	PRADOS DE VENECIA III	NO SE SABE	ARMA DE FUEGO
5651	PRADOS DE VENECIA IV	NO SE SABE	CORTOCONTUNDENTE
6472	REPARTO EL MATAZANO	NO SE SABE	ARMA DE FUEGO
3895	REPARTO SAN JOSE II	NO SE SABE	ARMA DE FUEGO
5220	REPARTO VALLE NUEVO I	DELINCUENCIA COMUN	ARMA DE FUEGO
5691	REPARTO VALLE NUEVO I	NO SE SABE	ARMA DE FUEGO
3502	RESIDENCIAL LAMATEPEC	NO SE SABE	ARMA DE FUEGO
6866	SAN CARLOS I	NO SE SABE	CORTOPUNZANTE
5715	SAN CARLOS II	DELINCUENCIA COMUN	ARMA DE FUEGO
5984	SAN CRISTOBAL	MARAS	ARMA DE FUEGO
6030	SAN ENRIQUE	NO SE SABE	ASF X ESTRANGULACION
7696	SAN FERNANDO	MARAS	ARMA DE FUEGO
4829	SAN FRANCISCO	NO SE SABE	ARMA DE FUEGO
5151	SAN FRANCISCO	NO SE SABE	ARMA DE FUEGO
7924	SAN FRANCISCO	NO SE SABE	ARMA DE FUEGO
4429	SAN ISIDRO	NO SE SABE	ARMA DE FUEGO
5170	SAN JOSE II	DELINCUENCIA COMUN	ARMA DE FUEGO
7416	SAN JOSE II	NO SE SABE	ARMA DE FUEGO
7543	SAN JOSE II	NO SE SABE	ARMA DE FUEGO
7723	SAN JOSE II	NO SE SABE	ARMA DE FUEGO
7971	SAN JOSE II	NO SE SABE	ARMA DE FUEGO
4082	SAN RAFAEL	NO SE SABE	ARMA DE FUEGO
6048	SAN RAFAEL	NO SE SABE	ARMA DE FUEGO
7057	SAN RAFAEL	DELINCUENCIA COMUN	ARMA DE FUEGO
7178	SAN RAFAEL	NO SE SABE	ARMA DE FUEGO
7485	SAN RAFAEL	NO SE SABE	ARMA DE FUEGO
7486	SANTA LUCIA	NO SE SABE	ARMA DE FUEGO
7840	SANTA LUCIA	NO SE SABE	CORTOCONTUNDENTE
4638	SANTA LUISA	NO SE SABE	ARMA DE FUEGO
7651	SANTA MARTA	MARAS	ARMA DE FUEGO

7176	SANTA RITA	NO SE SABE	ARMA DE FUEGO
6241	SIERRA MORENA I	NO SE SABE	ARMA DE FUEGO
6536	SIERRA MORENA I	NO SE SABE	ARMA DE FUEGO
6538	SIERRA MORENA I	NO SE SABE	ARMA DE FUEGO
7814	SIERRA MORENA I	NO SE SABE	ARMA DE FUEGO
4948	SIERRA MORENA II	NO SE SABE	ARMA DE FUEGO
8199	SIERRA MORENA II	DELINCUENCIA COMUN	ARMA DE FUEGO

**COLONIAS CON 2 O MAS HOMICIDIOS****COLONIA CIUDAD CREDISA (8)**

REC DIRECCION

-----

4959 EN AMATE DE AVENIDA GUIJA FRENTE A CASA # 4  
 4963 CALLE OMEGA Y AVENIDA GUIJA, FRENTE CASA # 4  
 8232 BUS R-9 P-AB 77418 CALLE S/N° E/ AVENIDAS TRABANINO Y COATEPEQUE  
 4968 FINAL CALLE COATEPEQUE.  
 6420 COMUNIDAD ALTOS DE MONTE MARIA, COSTADO ORIENTE MERCADO CIUDAD CREDISA  
 6592 FRENTE A PREDIO BALDIO, CALLE LOS RANCHOS.  
 4985 AVENIDA COATEPEQUE  
 4641 COMUNIDAD LA LABOR SECTOR DE LA LINEA FERREA, FRENTE A CASA # 158

**COLONIA GUADALUPE (8)**

REC DIRECCION

-----

5218 FRENTE A LA CASA # 96  
 6873 CALLE PRINCIPAL FRENTE A CANCHA DE BKB.  
 6572 CALLE PRINCIPAL EN CALLEJON CONTIGUO A CASA # 7  
 4027 FRENTE A LA CASA # 124-A  
 5785 ENTRE CALLE ROOSEVELT ORIENTE Y PASAJE 7, FRENTE A LA CASA # 2  
 5566 PASAJE 1, FRENTE A CASA # 15-B Y # 1  
 3638 CALLE PRINCIPAL EN ACERA DE LA CASA # 8-A  
 3637 CALLE PRINCIPAL FRENTE A LA CASA # 8-A

**COLONIA AMATEPEC (7)**

REC DIRECCION

-----

6074 COSTADO ORIENTE ISSS AMATEPEC  
 4334 CALLE PRINCIPAL ACERA DE LA CASA 1, ETAPA II  
 3244 FINAL AVENIDA LOS PINOS, PREDIO BALDIO FRENTE A CASA SIN NUMERO.

6134 CONDOMINIO ATONAL, FRENTE A EDIFICIO # 24, APARTAMENTO # 195  
 5648 FONDO BARRANCO UBICADO COSTADO NORTE DE EDIFICIO OCTUPLES # 9 Y 10  
 3254 PREDIO BALDIO, FINAL AVENIDA LOS PINOS  
 4753 II ETAPA ENTRE LAS CASAS # 17 Y # 19

**COLONIA MONTES DE SAN BARTOLO III (6)**

REC DIRECCION

-----

7775 PASAJE # 28  
 5367 PASAJE # 16  
 5027 EN CANCHA DE FUTBOL  
 4135 PASAJE # 28, POLIGONO # 39, FRENTE A LA CASA # 8  
 5466 ENTRADA PASAJE # 3  
 5059 FINAL PASAJE # 13, CARRETERA AUTOPISTA DE ORO

**COLONIA MONTES DE SAN BARTOLO IV (6)**

REC DIRECCION

-----

6478 INTERIOR DE LA CASA # 2 CALLE PRINCIPAL  
 5401 CARRETERA ORO, CARRIL ORIENTE A PONIENTE FRENTE CASA # 57, PJE 12 POL 15  
 5073 CALLE PRINCIPAL FRENTE AL PASAJE # 44  
 5647 4ª AVENIDA "A", POLIGONO # 16, FRENTE A CASA # 3

7654 POR LA FABRICA INSA  
5987 PASAJE # 17, ENTRE CASAS # 13 Y # 27, POLIGONO # 26

**COLONIA BOSQUES DE PRUSIA (5)**

REC DIRECCION

7134 CALLE EL AMATE, INTERIOR DE MB-73206 RUTA 7-C  
6503 BLOCK 52, CALLE EL AMATE, COSTADO SUR DE CASA # 20  
6151 FRENTE A LA CASA C-37  
4477 ENTRE PASAJES EL CORTES BLANCO Y EL CASTAÑO  
6891 PASAJE SAN PEDRO

**COLONIA LA FLORESTA (5)**

REC DIRECCION

6535 FRENTE A LA CASA # 6 DEL PASAJE # 6 Y 1a AVENIDA NORTE.  
6452 1a AVENIDA NORTE PASAJE # 3, FRENTE A LA CASA # 6  
3932 1a AVENIDA NORTE FRENTE A LA CASA # 8  
6474 PASAJE # 3, FRENTE A LA CASA # 6 Y 5a AVENIDA NORTE.  
6539 PASAJE # 3, FRENTE A LA CASA # 6 Y 1a AVENIDA NORTE.

**COLONIA LAS FLORES (5)**

REC DIRECCION

7717 FRENTE A LA CASA # 24, PASAJE SANTA EMILIA, CONTIGUO A REMAR  
5200 FRENTE CASA B15, PASAJE LOS NARDOS CALLE PRINCIPAL  
5712 FINAL CALLE LAS MAGNOLIAS, FRENTE A LA CASA # 17 "E"  
8187 FRENTE CASA # 5, POLIGONO # 1, ESQUINA CALLE LAS MAGNOLIAS, PASAJE CLAVELES  
6040 CALLE LAS MAGNOLIAS, PASAJE LOS CLAVELES

**COLONIA SAN JOSE II (5)**

REC DIRECCION

5170 PASAJE "B" ENTRE FINAL CALLE "D" Y PASAJE # 22, BLOCK "J"  
7971 CALLE "A" Y BLOCK "A", FRENTE A LAS CASAS # 31/32  
7723 FINAL CALLE "E" FRENTE AL COLEGIO SOR ISABEL CASTILLO  
7543 FINAL CALLE "E" FRENTE AL COLEGIO SOR ISABEL CASTILLO  
7416 AVENIDA PRINCIPAL ENTRE PASAJES # 22 Y 23 COSTADO PONIENTE DE CASA # 188

**COLONIA SAN RAFAEL (5)**

REC DIRECCION

7485 CALLE AL GUAJE, FRENTE A LA ESCUELA.  
7178 CALLE LA PEDRERA, PASAJE SAN JOSE, LOTE # 3, TIENDA PAOLA  
4082 CALLE EL GUAJE, FRENTE A ENTRADA DE CEMENTERIO LAS COLINAS  
6048 FRENTE A LA CASA # 1, CALLE LA FLORIDA Y CALLE PRINCIPAL.  
7057 CALLE PRINCIPAL REFUGIO NORTE. BLOCK D, CASA # 3

**COLONIA LA CORUÑA I (4)**

REC DIRECCION

6332 PASAJE # 5  
4765 PASAJE # 9-E  
3987 PASAJE # 2, ENTRE CASAS 4H Y 58G.  
4633 CASA 36-G, PASAJE # 2-G

**COLONIA LAS MARGARITAS III (4)**

REC DIRECCION

5204 INTERIOR DE AUTOBUS RUTA 41-D  
7022 FRENTE A CASA 170 Y 230, POLIGONO M, PASAJE # 23 ORIENTE  
4737 AVENIDA PRUSIA # 73, POLIGONO H (CAFETERIA)  
7973 FINCA SANTA ELENITA

**COLONIA LAS MARGARITAS IV (4)**

REC DIRECCION

-----

7279 CASA # 2, CALLE PRINCIPAL.  
 3297 PASAJE # 47 POLIGONO # 2 FRENTE CASA # 360  
 5166 ESQUINA DE LA TIENDA "KATTY" CASA # 165 CALLE PRINCIPAL.  
 5201 ESTACIONAMIENTO 17, FRENTE AL PASAJE # 33

**COLONIA LOS SANTOS I (4)**

REC DIRECCION

-----

3725 CALLE VERACRUZ Y PASAJE SAN ESTEBAN, FRENTE A LA CASA # 271  
 4947 ENTRADA PASAJE SANTA MONICA Y CALLE VERACRUZ  
 6940 CALLE SAN PABLO Y PASAJE SAN AGUSTIN  
 4349 AVENIDA TENOCHITLAN, FRENTE A PASAJE SAN PEDRO.

**COLONIA MONTE BLANCO (4)**

REC DIRECCION

-----

6971 CALLE EL ARENAL, CONTIGUO A CASA # 1-A ENTRADA PRINCIPAL DE COLONIA  
 4761 NO DATOS  
 4563 SOBRE CALLE PRINCIPAL  
 7735 CALLE PRINCIPAL FRENTE A LA CASA # 90, BLOCK "E"

**COLONIA SIERRA MORENA (4)**

REC DIRECCION

-----

7814 ENTRADA DEL PASAJE # 9 PONIENTE Y AVENIDA CERRO VERDE, FRENTE A CASA 583  
 6536 CALLE SAN JACINTO, ENTRE PASAJES # 35 Y 36, FRENTE A CASA # 28  
 6538 CALLE SAN JACINTO, ENTRE PASAJES # 35 Y 36, FRENTE A CASA # 28  
 6241 ENTRADA PASAJE # 28 POLIGONO # 23 COSTADO NORPTE CASA # 2, CALLE PASARELA

**COLONIA 22 DE ABRIL (3)**

REC DIRECCION

-----

5630 COM VISTA AL BOULEVAR, PASAJE # 4 FRENTE CASA # 35  
 3741 CALLE PRINCIPAL SECTOR # 3 FRENTE A LA CASA # 62  
 5060 FRENTE CASA BM-9 INTERSECCION PASAJES CHINCHONTEPEC Y SIHUATEPEC

**COLONIA FLORENCIA (3)**

REC DIRECCION

-----

6615 FINAL CALLE PRINCIPAL FRENTE A CASA # 58  
 7545 CALLE PRINCIPAL Y AVENIDA LAS ORQUIDEAS, FRENTE A CASA # 20  
 6554 CALLE ANTIGUA A LA PEDRERA, COSTADO SUR DEL FINAL DE COLONIA

**COLONIA GUAYACAN (3)**

REC DIRECCION

-----

5089 EN PARQUECITO DE PASAJE ESTANZUELAS Y PASAJE DIVISADERO FRENTE CASA # 30  
 4730 PASAJE N, FRENTE A LA CASA # 10-B  
 7104 CALLE PRINCIPAL CASA # 30-2A

**COLONIA LA CAMPANERA (3)**

REC DIRECCION

-----

7701 ACERA FRENTE A LOS PASAJES F y G SUR Y POLIGONOS # 11 Y # 17  
 5163 PASAJE B-NORTE POLIGONO # 6 FRENTE A CASA # 2, REPARTO LA CAMPANERA  
 5815 CALLE PRINCIPAL ENTRE LOS PASAJES L-SUR Y M-SUR

**COLONIA LOS ANGELES (3)**

REC DIRECCION

-----

7348 PASAJE A, FRENTE CASA # 7-B

6708 CALLE PRINCIPAL # 4, FRENTE A CASAS # 5 Y # 6  
7107 PASAJE E PONIENTE

**COLONIA PRADOS DE VENECIA I (3)**

REC	DIRECCION
6976	PASAJE VILLA DE JESUS, FRENTE A CASA # 16, LOTIFICACION CASTILLO
3737	CASA # 3, GRUPO 11, AVENIDA Y COLONIA PRADOS DE VENECIA I
3955	CASA # 15, DIAGONAL VENECIA

**COLONIA PRADOS DE VENECIA (3)**

REC	DIRECCION
6272	CALLE PRINCIPAL CONTIGUA A ESCUELA REPUBLICA DE COREA
8383	ENTRADA PASAJE # 43, GRUPO 101
4869	ACERA DE LA CALLE PRINCIPAL, COSTADO SURPONIENTE DE LA CANCHA

**COLONIA SAN FRANCISCO (3)**

REC	DIRECCION
5151	ENTRE PASAJE # 6 Y POLIGONO "H" FRENTE A CASA # 31
7924	NO DATOS
4829	BUS R 49, PLACAS 80-191 ESTACIONADO EN CARRETERA ANT A TONACATEPEQUE

**COLONIA 10 DE OCTUBRE (2)**

REC	DIRECCION
4816	CALLE PRINCIPAL ENTRE PASAJES QUETZAL Y GOLONDRINA
3071	FINAL CALLE 22 DE ABRIL PASAJE CALANDRIA CASA # 6

**COLONIA ALTA VISTA (2)**

REC	DIRECCION
6003	ENTRADA DEL PASAJE # 3 SUR, BLOCK A, FRENTE A CASA 305-A
6499	AVENIDA B, POLIGONO # 8, FRENTE AL COLEGIO JESSIE MCKINDER

**COLONIA ALTOS DEL BOULEVAR (2)**

REC	DIRECCION
7139	50 AVENIDA NORTE Y 11 CALLE ORIENTE BLOCK # 9, FRENTE A CASA # 12
7121	50 AVENIDA NORTE Y 11 CALLE ORIENTE BLOCK # 9, FRENTE A CASA # 12

**COLONIA DIVINA PROVIDENCIA (2)**

REC	DIRECCION
3703	CALLE PRINCIPAL FRENTE A LA CASA # 4-A
5991	CALLE PRINCIPAL FRENTE A IGLESIA EVANGELICA PENTECOSTAL BER.

**COLONIA LAS MARGARITAS IV (2)**

REC	DIRECCION
6277	CALLE PRINCIPAL ENTRE PASAJES # 31 Y # 32 DEL POLIGONO "O"
5663	CALLE PRINCIPAL ENTRES PASAJES # 31 Y # 32 DEL POLIGONO "O"

**COLONIA LOS SANTOS II (2)**

REC	DIRECCION
4946	CALLE PRINCIPAL ENTRADA AL PASAJE # 14
4567	PASAJE # 17 BLOCK "S" FRENTE A CASA # 32

**COLONIA LOS VASQUEZ (2)**

REC	DIRECCION
6608	CALLE PRINCIPAL FRENTE A CASA # 15, ETAPA I

**COLONIA PRADOS DE VENECIA II (2)**

REC DIRECCION

-----  
3587 PASAJE J GRUPO 60 FRENTE A CASA # 40  
5048 PARQUEO FRENTE AL ANDEN # 1

**COLONIA REPARTO VALLE NUEVO I (2)**

REC DIRECCION

-----  
5220 INTERSECCION CALLE EL REFUGIO Y CALLE EL GUAJE, FRENTE PUNTO BUSES  
5691 CALLE PRINCIPAL FRENTE A BODEGAS DE LABORATORIOS LOPEZ

**COLONIA SANTA LUCIA (2)**

REC DIRECCION

-----  
7840 PASAJE "D", CASA # 43  
7486 CALLE # 1, FRENTE LA ESCUELA JOHN F. KENNEDDY

**COLONIA SIERRA MORENA II (2)**

REC DIRECCION

-----  
8199 CASA # 1 (COMEDOR WALTEROS), PASAJE # 37, POLIGONO # 31  
4948 CHALET FRENTE A CASERA BUSES DE R-3 CALLE PARALELA AL BULEVAR DE  
COLONIA FRENTE A CASA # 1

**FRECUENCIA DE HOMICIDIOS POR BARRIOS**

BARRIO	Frec	Porcent	Acum
EL PROGRESO	4	80.0%	80.0%
EL ROSARIO	1	20.0%	100.0%
Total	5	100.0%	

**BARRIOS DONDE OCURRIERON HOMICIDIOS, TIPO DE VIOLENCIA COMUN Y TIPO DE ARMA**

REC	BARRIO	TIPOVIOCOM	TIPOARMA
3505	EL PROGRESO	NO SE SABE	ARMA DE FUEGO
3506	EL PROGRESO	NO SE SABE	ARMA DE FUEGO
3507	EL PROGRESO	NO SE SABE	ARMA DE FUEGO
4673	EL PROGRESO	NO SE SABE	ARMA DE FUEGO
5154	EL ROSARIO	MARAS	ARMA DE FUEGO

**BARRIOS CON 2 O MAS HOMICIDIOS**

**BARRIO EL PROGRESO (4)**

REC DIRECCION

-----  
4673 CALLE JOSE MATIAS DELGADO, FRENTE A CASA # 12  
3505 NO DATOS  
3506 NO DATOS  
3507 CALLE PRINCIPAL

**FRECUENCIA DE HOMICIDIOS POR CANTONES**

CANTON	Frec	Porcent	Acum
BUENA VISTA	1	20.0%	20.0%
EL GUAJE	1	20.0%	40.0%
EL LIMON	3	60.0%	100.0%
Total	5	100.0%	

**CANTONES DONDE OCURRIERON HOMICIDIOS, TIPO DE VIOLENCIA COMUN Y TIPO DE ARMA**

REC	CANTON	TIPOVIOCOM	TIPOARMA
4332	BUENA VISTA	NO SE SABE	ARMA DE FUEGO
7207	EL GUAJE	NO SE SABE	ARMA DE FUEGO
4620	EL LIMON	NO SE SABE	ARMA DE FUEGO

5102	EL LIMON	NO SE SABE	ARMA DE FUEGO
5400	EL LIMON	NO SE SABE	ARMA DE FUEGO

**CANTONES CON 2 O MAS HOMICIDIOS****CANTON EL LIMON (3)**

REC	DIRECCION
5400	CALLE ANTIGUA A TONACATEPEQUE, URBANIZACION SAN FRANCISCO
4620	SOBRE CALLE PRINCIPAL DE COLONIA LAS VEGAS
5102	CALLE SAN CARLOS, ENTRADA A PROPIEDAD SR HECTOR ARMANDO LAZO

**DIRECCIONES DE LOS HOMICIDIOS QUE NO OCURRIERON NI EN COLONIAS, NI BARRIOS NI CANTONES (1 HOMICIDIO POR DIRECCION)**

REC	DIRECCION
5598	CALLE AGUA CALIENTE, KM 4
7002	BASURERO EN CALLE PRINCIPAL A SIERRA MORENA Y BRISAS DEL SUR, A 50 METROS SUR EMPRESA ARTE COMERCIAL
3329	FINAL PASAJE # 8 CASA # 144, COMUNIDAD LA LABOR I
7734	ENTRADA DE CONDOMINIOS MARTA MARIA, CALLE ANTIGUA AL MATAZANO
4050	1a CALLE ORIENTE Y 2a AVENIDA NORTE FRENTE A CASA # 3
7169	KM 7 BOULEVAR DEL EJERCITO FRENTE A FABRICA PLANTOSA
6642	INTERSECCION DE CALLE AL MATAZANO Y AVENIDA CENTRAL FRENTE A CASA # 9 REPARTO BOSQUES DEL MATAZANO
3634	CENTRO DE SOYAPANGO, POR PRADO
7160	COSTADO NORTE DE CASA COMUNAL, LOTIFICACION EL SAUCE I
3761	PASAJE TOROLA FRENTE A CASA # 17, COMUNIDAD GALLEGOS
6809	INTERIOR AB-77-670 RUTA 116, CALLE PRINCIPAL AMATEPEC FRENTE AL ISSS
5971	CALLE AMATEPEC, FRENTE EDIFICIO BRUNO TENZE
6304	CALLE AL GUAJE VUELTA EL ISCANAL
7068	BOULEVAR DEL EJERCITO NACIONAL, FRENTE A MOLSA CADAVER EN BUS RUTA 41-D FRENTE A HOSPITAL ISSS LAMATEPEC
5545	FINAL 14 AVENIDA SUR FRENTE A PELUQUERIA JOSE
3547	INTERIOR DE PARQUEO, UBICADO FRENTE A BANCO DE AMERICA CENTRAL Y EMPRESA CAESS DE LA PLAZA SOYAPANGO # 2
5997	SECTOR CREDIS A POR LINEA FERREA FRENTE A CASA # 3, COMUNIDAD LA LABOR I
6597	1a AVENIDA NORTE FRENTE A BANSOY
6579	FINAL PASAJE "D", LOTIFICACION HORIZONTES
6156	FINAL PASAJE SANTA MARIA, URBANIZACION LA PAZ
3539	REFERIDO DEL HOSPITAL ISSS LAMATEPEC
5127	AVENIDA JORGE MELENDEZ, ACERA, FRENTE MESON # 12-B, SECTOR CC PILA SECA
3407	CALLE ANTIGUA A TONACATEPEQUE, ATRAS FABRICA IUSA 100 MTS AL NORTE DE COMUNIDAD PANAMA
7257	CALLE PRINCIPAL FRENTE A CASA # 44-A, COMUNIDAD 1 DE MAYO
7728	ALAMEDA ROOSEVELT Y AVENIDA ROSARIO SUR
8090	CARRETERA A TONACATEPEQUE, EN INTERIOR DE AUTOBUS RUTA 41-A
6466	CALLE ANTIGUA EL MATAZANO, FRENTE A CASA # 18, COMUNIDAD ROSARIO
6778	INTERIOR CASA # 30 EN 4ª AVENIDA NORTE.
6649	PARQUE INDUSTRIAL Y COMERCIAL DESARROLLO, KM 7 ANTIGUA CARRETERA PANAMERICANA FINAL PASAJE # 5
5770	FRENTE PASAJE # 22 CALLE PRINCIPAL, URBANIZACION EL LIMON
3758	AVENIDA ROSARIO SUR DE SOYAPANGO
4929	COSTADO SUR DE ALCALDIA MUNICIPAL
5114	11a AVENIDA SUR, FRENTE A BURGER KING
5660	FRENTE A CASA # 9, AVENIDA AVALON POLIGONO # 44
6280	INTERSECCION CALLES AL CERRO Y ANTIGUA A PEDRERA LAYCO, POR ENTRADA A CANTON BUENA VISTA
3324	AUTOPISTA DE ORO ,A 300 MTS DEL PREDIO POLICIAL DEL MOP.
7030	BLVD DEL EJERCITO, INTERIOR DEL MB4848
6569	CALLE PRINCIPAL FRENTE A LA CASA # 6, COMUNIDAD MELENDEZ MAZZINI
7472	CALLE PINSAL, E/BOULEVAR EJERCITO Y CALLE ANTIGUA AL MATAZANO
7475	INTERIOR DE MERCADO ENTRE 2a AVENIDA NORTE Y 1a CALLW ORIENTE

7478 ENTRADA DE FINCA VISTA HERMOSA UBICADA EN CALLE PEDRERA LAYCO  
 7815 ENTRADA CALLE PRINCIPAL FINCA SANTA CRISTINA 20 MTS DEL CAFETAL  
 5908 CALLE PRINCIPAL PASAJE # 1 FRENTE A CASA # 7, REPARTO SAN JOSE  
 7669 CALLE ATRAS FABRICA INSA Y FRENTE TANQUE AGUA COMUNIDAD PANAMA  
 3376 PASAJE # 13 FRENTE A CASA # 19-A, REPARTO SAN FERNANDO  
 4989 CALLE ANTIGUA AL MATAZANO X LINEA FERREA FRENTE CASA 1 COM LOS 3 ANGELES  
 5925 CONDOMINIOS VICTORIAS, POLIGONO "G"  
 8014 CALLE A TONACATEPEQUE, CONTIGUO A ESCUELA 14 DE ABRIL  
 7201 CALLE PRINCIPAL ANTIGUA AL MATAZANO FRENTE A RESIDENCIAL EL ROBLE  
 6004 PASAJE # 5 COSTADO NORTE CASA # 1-G, REPARTO SAN FERNANDO  
 3911 CALLE ANTIGUA A TONACATEPEQUE, ENTRE COLONIA SANTA ISABEL Y COLONIA PANAMA AL COSTADO PONIENTE DE FERRETERIA LA QUINTA  
 7024 BASURERO CALLE PRINCIPAL HACIA SIERRA MORENA Y BRISAS DEL SUR A 50 METROS DE ARTE COMERCIAL  
 5295 ACCESO FINAL CALLE PRINCIPAL, COMUNIDAD 16 DE MARZO  
 3931 SOTANO CENTRO COMERCIAL PLAZA SOYAPANGO.  
 6613 CALLE ANTIGUA A TONACATEPEQUE, CONTIGUO A MEGA SELECTOS  
 6116 CALLE CIUDADELA DN BOSCO, CARRIL PONIENTE-ORIENTE FRENTE TALLER ALFA OMEGA  
 4534 FINAL PASAJE 59, COMUNIDAD MADRID PONIENTE  
 7909 4a AVENIDA SUR Y 2a CALLE ORIENTE  
 7907 FINCA VENECIA, FRENTE PARCELACION CABRERA, CARRETERA DE CIUDADELA DON BOSCO  
 5926 SOBRE EL REDONDEL DE UNICENTRO  
 3610 EN EL PARQUEO DE TELEFERICO SAN JACINTO, FINCA MIRAMAR.  
 3197 CALLE PRINCIPAL FRENTE A CASA # 56, REPARTO SANTA LUCIA I  
 6626 CALLE ANTIGUA AL MATAZANO, COMUNIDAD PLEITEZ, MESON SIN NOMBRE.  
 4858 CALLE PRINCIPAL FRENTE A CASA 10-A, URBANIZACION GUAYACAN  
 7943 CALLE ANTIGUA A TONACATEPEQUE, FRENTE A REPARTO SAN RAMON  
 5677 ATRAS DE LA ALCALDIA MUNICIPAL.  
 3344 CALLE ROOSEVELT OTE FTE A LOCAL # 26  
 7668 ENTRADA A CONDOMINIO MARTA MARIA, CALLE ANTIGUA AL MATAZANO.

**DESCRIPCION DE ALGUNOS HECHOS VIOLENTOS**

REC	DESCHEVIOL
5218	1/2 DIAS DE FALLECIDO, SACADO DE RIO ATADO DE MANOS A LA ALTURA DE REGION PECTORAL Y AMORDAZADO
7002	CADAVER SOBRE COLCHON VIEJO EN BASURERO CON MANOS ATADAS HACIA ATRÁS Y SEMIENVUELTO EN UNA SABANA
7814	DOS SUJETOS LE DISPARARON
6478	LLEGO UN SUJETO NI. A PREGUNTARLE LA HORA Y LUEGO LE DISPARO
6535	4 CADAVERES EN INTERIOR DE VEH. (CARRO) CADAVER EN INTERIOR DE BOLSA CON LAZO AL CUELLO
5193	CADAVER EN CAMA DE PICK UP DE LA PNC, RECUPERADO DEL LIBRO DE CADAVERES
6572	RECUPERADO DEL LIBRO DE CADAVERES
6536	GRUPO DE JOVENES PATINADORES FUERON ATACADOS CON ARMAS DE FUEGO POR SUJETOS NO IDENTIFICADOS
7734	INTERCAMBIO DISPAROS E/MARAS OTRO MUERTO HOSPITAL SAN BARTOLO
7701	SUJETOS SE BAJARON DE UN VEHICULO Y SIN MEDIAR PALABRAS LE DISPARARON OCCISO CON TATUAJE DE LA MARA 18
6452	EN INTERIOR VEHICULO SOBRE OTROS CADAVERES Y CON PARTE SUPERIOR DEL CUERPO EN BOLSAS
7169	CADAVER INTERIOR DE MICROBUS DE LA RUTA 140
5400	PASAJERO DE BUS ASESINADO POR DESCONOCIDOS.
5816	LESIONADO EN INTERIOR DE MICROBUS DE RUTA 7-A
3297	DOS SUJETOS SE LE ACERCARON Y LE DISPARARON
7025	RECUPERADO EN EL LIBRO DE CADAVERES
4027	ESTABA COMPRANDO PUPUSAS, UN HOMBRE SE LE ACERCO Y LE DISPARO
5204	VENDEDOR DE DULCES ULTIMADO CON ARMA DE FUEGO
7160	PRESENTA TATUAJES ALUSIVOS MARA 18
6809	ASALTO A BUS, ERA VIGILANTE DE MERCADOS MUNICIPALES Y ESTABA ARMADO POR LO CUAL LOS ASALTANTES LE DISPARARON
5971	CADAVER EN INTERIOR AUTOBUS R-9 P-AB-70403
7971	RECUPERADO DEL LIBRO DE CADAVERES

7840 AUTOPSIA: DECAPITACION PARCIAL CON ARMA CORTOCONTUNDENTE  
7723 PRESENTA TATUAJES MARA 18  
6503 LA SRA. ESTABA HACIENDO PUPUSAS Y DOS SUJETOS EN UNA MOTO LE PASAN  
DISPARANDO  
8232 CADAVER SENTADO EN EL ASIENTO DEL MOTORISTA.  
6474 CADAVER JUNTO A 3 CADAVERES MAS. UNA BOLSA PLASTICA CUBRE LA CABEZA CON  
AMARRE ANTERIOR AL CUELLO; CADAVER EN BOLSA  
6539 4 CADAVERES EN INTERIOR DE VEHICULO. CADAVER EN INTERIOR DE BOLSA, CINTA  
AL CUELLO Y BOLSA PLASTICA CUBRE LA CABEZA  
7068 OCCISO LESIONO A UN ASALTANTE EL CUAL TAMBIEN FALLECIO  
5545 DOS INDIVIDUOS LE DISPARARON  
4946 VECINOS OYERON DISPAROS  
7485 RECUPERADO DEL LIBRO DE CADAVERES  
6201 V.I.H. (+)  
6579 RECUPERADO EN EL LIBRO DE CADAVERES  
4730 SALIENDO DE CASA PARA IR A JUGAR FUTBOL LE DISPARARON  
3587 HPAF. MIENTRAS INGERIA LICOR, MARIHUANA Y CRACK  
7696 SUJETOS DE MARA YA LO HABIAN AMENAZADO; CAMINABA CON NOVIA Y HERMANO  
MENOR CUANDO LO ASESINARON  
5655 RECUPERADO DEL LIBRO DE CADAVERES  
7484 RECUPERADO DEL LIBRO DE CADAVERES  
7022 RECUPERADO DEL LIBRO DE CADAVERES  
7728 TATUAJES DE LA MARA 18  
5151 UNOS SUJETOS LE DISPARARON.  
4764 8/10 HRS. DE FALLECIDO. CADAVER EN COMEDOR DE VIVIENDA  
6466 DOS SUJETOS EN BICICLETA LE DISPARARON.  
7717 ATACADO POR 2 SUJETOS, OCCISO VIVIA EN REMAR  
7176 CONSUMIA BEBIDAS EN LUGAR, SUJETO SE LE ACERCO Y LE DISPARO  
3505 CADAVER 1 DE 3  
3506 CADAVER 2 DE 3  
6649 CADAVER EN EL PREDIO BALDIO, ABANDONADA EN MEDIO DE UN BASURERO CON  
3/4 HORAS DE FALLECIDA  
5647 RECUPERADO DEL LIBRO DE CADAVERES  
8353 OCCISO APARENTEMENTE CONSUMIA DROGAS  
3758 FALLECIO EN TRAYECTO HACIA HOSPITAL.  
8187 LE DISPARARON 4 SUJETOS DESDE UN CARRO, SE CAPTURE A 3 SUJETOS CON  
TODO Y ARMAS  
6280 ASOCIADO A ESCENA HAY UN TAXI  
7924 EN AUTOBUS RUTA 49 SE LE ACERCARON POR LA ESPALDA Y LE DISPARARON  
5817 SACADO DE BARRANCO DE 150 MTS ALTURA  
5651 RECUPERADO DEL LIBRO DE CADAVERES  
4334 VECINOS OYERON DISPAROS EL DIA 11 P.M.  
6030 ENVUELTO EN UNA SABANA. ATADA DE MANOS Y CUELLO POR CUERDA UNIDA POR  
LA ESPALDA  
6554 ATADO DE MANOS, PIES Y AMORDAZADO.  
6569 ALAMBRE Y BOLSA, SURCOS DE COMPRESION MULTIPLES EN CUELLO  
7017 RECUPERADO DEL LIBRO DE CADAVERES.  
7472 PRESENTA SURCO APERGAMINADO EN EL CUELLO, MAS OTRAS LESIONES CON ARMA  
BLANCA EN EL CUERPO  
7475 HERIDO CON ARMA BLANCA EN LA ESPALDA  
7478 PRESENTA ATADURAS AL CUELLO.  
7815 SEMIENTERRADA, ATADA PIES Y MANOS CON 3 DIAS FALLECIDA  
7928 EX-PANDILLERO EN PROCESO DE REHABILITACION, PRESENTA TATUAJES DE LA MS  
5654 RECUPERADO DEL LIBRO DE CADAVERES  
7669 CADAVER EN ASIENTO DEL CONDUCTOR DE VEHICULO.  
7104 HX DE VIOLENCIA INTRAFAMILIAR. ESPOSO CON HX DE DROGAS Y ALCOHOL,  
ESTE DIA DISCUTIERON Y ESPOSO LE DISPARO  
3737 HPAF CUANDO SE ENCONTRABA EN SU CASA EN COLONIA  
3911 POR SER DEL SECTOR DE LA PANDILLA 18, LO ASESINARON LOS DE MARA MS  
7024 RECUPERADO DEL LIBRO DE CADAVERES.  
7973 RECUPERADO DEL LIBRO DE CADAVERES.  
3931 HPAF EN SOTANO CENTRO COMERCIAL PLAZA SOYAPANGO  
4349 INGRESO YA FALLECIDO.  
3507 CADAVER 3 DE 3

6613 HPAF EN INTERIOR DE AB-79478  
 6134 RECUPERADO DEL LIBRO DE CADAVERES  
 3638 PLATICANDO CON AMIGO, PASARON 2 SUJETOS EN MOTO DISPARANDOLE A AMBOS  
 6116 CADAVER EN INTERIOR DE MICROBUS DE LA RUTA 19  
 7139 ERA EL MOTORISTA DE MB RUTA 140, IBAN 5 MAREROS ADENTRO DE MICROBUS Y LE DISPARARON  
 6866 PRESENTA HPAB CP + CARBONIZACION. CADAVER RESCATADO POR BOMBEROS DE INTERIOR DE CHAMPA EN LLAMAS  
 4901 LESIONADO CON AF POR SUJETO QUE SE BAJO DE UN TAXI  
 7907 EN INTERIOR DE MICROBUS DEL TRANSPORTE COLECTIVO EN ASIENTO DE CONDUCTOR  
 5984 HPAF POR SUJETOS DESCONOCIDOS  
 5648 RECUPERADO DEL LIBRO DE CADAVERES  
 4751 RECUPERADO DEL LIBRO DE CADAVERES  
 3637 ESTABA PLATICANDO CON AMIGO, PASARON 2 SUJETOS EN MOTO Y LE DISPARARON  
 5691 CADAVER EN INTERIOR DE AB-70-838 ENTRE ASIENTO DE CONDUCTOR Y PASAMANO DE PASAJERO  
 4633 CADAVER SOBRE GRADAS DE LA VIVIENDA  
 6626 CADAVER SOBRE CAMA EN INTERIOR DE CUARTO DE MESON SIN NOMBRE  
 5815 PATRULLA DE LA PNC. LE MANDO ALTO Y ESTE LES DISPARO, SE CAPTURE A UNO Y EL OTRO HUYO; FALLECIDO ERA PNC  
 5991 ERA PANDILLERO M-18, 2 IND. NI. DESDE MOTOCICLETA LE DISPARARON  
 7121 COBRADOR DE RUTA 140, 5 MAREROS A BORDO DE LA UNIDAD LE DISPARARON EN MICROBUS DE LA RUTA 140  
 4858 LO MATARON AL CONFUNDIRLO CON UN MARERO.  
 7486 RECUPERADO DE LIBRO DE CADAVERES  
 7943 PASAJERO DE AUTOBUS SE LEVANTO Y LE DISPARO SIN DECIR NADA  
 6537 GRUPO DE JOVENES PATINADORES FUERON ATACADOS CON ARMAS DE FUEGO POR SUJETOS NO IDENTIFICADOS  
 3696 REFERIDO DEL HOSPITAL NACIONAL DE SOYAPANGO  
 3344 VIERON A 2 SUJETOS SALIR CORRIENDO, LUEGO VIERON A SRA. TIRADA EN ACERA  
 4641 SUJETO NI. LE DISPARO.

### **MUNICIPIO DE APOPA (165 HOMICIDIOS)**

#### **FRECUENCIA DE HOMICIDIOS POR COLONIAS**

COLONIA	Frec	Porcent	Acum
AGUA ZARCA	1	1.7%	1.7%
CHINTU I	3	5.0%	6.7%
CHINTU II	3	5.0%	11.7%
CIUDAD OBRERA	2	3.3%	15.0%
CRUZ ROJA VI	1	1.7%	16.7%
EL ALAMO	1	1.7%	18.3%
EL CASTILLO II	1	1.7%	20.0%
EL TIKAL	2	3.3%	23.3%
EL TIKAL NORTE	5	8.3%	31.7%
EL TIKAL SUR	2	3.3%	35.0%
ERMITA I	1	1.7%	36.7%
LAS JACARANDAS	1	1.7%	38.3%
LOS ANGELES	4	6.7%	45.0%
MADRE TIERRA	2	3.3%	48.3%
NUEVA APOPA	3	5.0%	53.3%
PONDEROSA	1	1.7%	55.0%
POPOTLAN I	3	5.0%	60.0%
POPOTLAN II	3	5.0%	65.0%
RAUL RIVAS VASQUEZ	1	1.7%	66.7%
SAN FRANCISCO	1	1.7%	68.3%
SAN JOSE	1	1.7%	70.0%
SAN LEONARDO	1	1.7%	71.7%
SANTA TERESA LAS FLORES	1	1.7%	73.3%
VALLE DE LA LUNA	1	1.7%	75.0%
VALLE DEL SOL	7	11.7%	86.7%
VALLE VERDE	8	13.3%	100.0%
Total	60	100.0%	

**COLONIAS DONDE OCURRIERON HOMICIDIOS, TIPO DE VIOLENCIA COMUN Y TIPO DE ARMA**

REC	COLONIA	TIPOVIOCOM	TIPOARMA
3446	AGUA ZARCA	MARAS	ARMA DE FUEGO
7715	CHINTU I	NO SE SABE	ARMA DE FUEGO
7752	CHINTU I	MARAS	ARMA DE FUEGO
8337	CHINTU I	NO SE SABE	ARMA DE FUEGO
3440	CHINTU II	NO SE SABE	ARMA DE FUEGO
4345	CHINTU II	NO SE SABE	ARMA DE FUEGO
5629	CHINTU II	NO SE SABE	ARMA DE FUEGO
5082	CIUDAD OBRERA	NO SE SABE	ARMA DE FUEGO
5652	CIUDAD OBRERA	NO SE SABE	ARMA DE FUEGO
4453	CRUZ ROJA VI	MARAS	ARMA DE FUEGO
7789	EL ALAMO	NO SE SABE	ASF X ESTRANGULACION
4356	EL CASTILLO II	NO SE SABE	ARMA DE FUEGO
3155	EL TIKAL	NO SE SABE	ARMA DE FUEGO
3835	EL TIKAL	NO SE SABE	ARMA DE FUEGO
3766	EL TIKAL NORTE	NO SE SABE	ARMA DE FUEGO
3804	EL TIKAL NORTE	NO SE SABE	ARMA DE FUEGO
4758	EL TIKAL NORTE	NO SE SABE	ARMA DE FUEGO
6372	EL TIKAL NORTE	NO SE SABE	ARMA DE FUEGO
7610	EL TIKAL NORTE	NO SE SABE	ARMA DE FUEGO
6732	EL TIKAL SUR	NO SE SABE	ARMA DE FUEGO
6900	EL TIKAL SUR	NO SE SABE	ASFIXIA X SOFOCACION
5590	ERMITA I	NO SE SABE	ARMA DE FUEGO
3160	LAS JACARANDAS	NO SE SABE	ARMA DE FUEGO
5603	LOS ANGELES	NO SE SABE	ARMA DE FUEGO
5632	LOS ANGELES	NO SE SABE	NO DATOS
6673	LOS ANGELES	NO SE SABE	CORTOPUNZANTE
6685	LOS ANGELES	NO SE SABE	ARMA DE FUEGO
4759	MADRE TIERRA	NO SE SABE	ARMA DE FUEGO
8148	MADRE TIERRA	DELINCUENCIA COMUN	ARMA DE FUEGO
4597	NUEVA APOPA	NO SE SABE	ARMA DE FUEGO
5143	NUEVA APOPA	MARAS	ARMA DE FUEGO
5831	NUEVA APOPA	MARAS	ARMA DE FUEGO
7081	PONDEROSA	NO SE SABE	ARMA DE FUEGO
5045	POPOTLAN I	DELINCUENCIA COMUN	ARMA DE FUEGO
6050	POPOTLAN I	NO SE SABE	ARMA DE FUEGO
7018	POPOTLAN I	NO SE SABE	CORTOCONTUNDENTE
6244	POPOTLAN II	MARAS	ARMA DE FUEGO
6283	POPOTLAN II	NO SE SABE	ARMA DE FUEGO
7872	POPOTLAN II	MARAS	CORTOPUNZANTE
3292	RAUL RIVAS VASQUEZ	MARAS	ARMA DE FUEGO
4381	SAN FRANCISCO	NO SE SABE	ARMA DE FUEGO
4314	SAN JOSE	NO SE SABE	NO DATOS
3785	SAN LEONARDO	NO SE SABE	ARMA DE FUEGO
8352	SANTA TERESA LAS FLORES	NO SE SABE	ASF X ESTRANGULACION
5087	VALLE DE LA LUNA	MARAS	ARMA DE FUEGO
3175	VALLE DEL SOL	DELINCUENCIA COMUN	ARMA DE FUEGO
3196	VALLE DEL SOL	NO SE SABE	ARMA DE FUEGO
3229	VALLE DEL SOL	NO SE SABE	ARMA DE FUEGO
3269	VALLE DEL SOL	NO SE SABE	ARMA DE FUEGO
3646	VALLE DEL SOL	NO SE SABE	ARMA DE FUEGO
8075	VALLE DEL SOL	NO SE SABE	ARMA DE FUEGO
8207	VALLE DEL SOL	MARAS	ARMA DE FUEGO
4754	VALLE VERDE	NO SE SABE	ARMA DE FUEGO
4944	VALLE VERDE	NO SE SABE	CORTOPUNZANTE
5042	VALLE VERDE	NO SE SABE	ARMA DE FUEGO
5043	VALLE VERDE	NO SE SABE	ARMA DE FUEGO
5361	VALLE VERDE	NO SE SABE	ARMA DE FUEGO
5498	VALLE VERDE	NO SE SABE	ARMA DE FUEGO
7373	VALLE VERDE	NO SE SABE	ARMA DE FUEGO
7466	VALLE VERDE	NO SE SABE	ARMA DE FUEGO

**COLONIAS CON 2 O MAS HOMICIDIOS****COLONIA VALLE VERDE (8)**

REC	DIRECCION
7466	FINAL AVENIDA MAZATEPEC FRENTE A CASA # 13 ETAPA III
5042	NO DATOS
5498	CALLE PRINCIPAL Y PASAJE "E" SUR, FRENTE A CASA # 1, ETAPA I
4944	NO DATOS
7373	CALLE A LAS CABAÑITAS, E/ COLONIAS VALLE VERDE Y MONTE MARIA
4754	FINAL PASAJE # 7 SUR, ETAPA III
5043	EN UNA TIENDA
5361	PASAJE "C" FRENTE CASA # 1, ETAPA I

**COLONIA VALLE DEL SOL (7)**

REC	DIRECCION
3269	SAN LEONARDO PASAJE M PONIENTE
8075	PASAJE 18, FRENTE A CASA 754
3196	CANCHA DE FUTBOL
3229	SAN LEONARDO PASAJE M PONIENTE
3646	CALLE TARROSCAN BLOCK B FRENTE AL PASAJE 4 PONIENTE.
3175	PASAJE 9 BLOCK D AVENIDA SANTA CATARINA, ACERA DE PUPUSERIA BUEN GUSTO
8207	AVENIDA TERRACOL, PARADA BUSES EL RANCHON, ENTRADA PRINCIPAL COLONIA

**COLONIA EL TIKAL NORTE (5)**

REC	DIRECCION
7610	CALLE PRINCIPAL QUE DIVIDE TIKAL NORTE Y VALLE DEL SOL, FRENTE PARQUEO
3766	EN EL INTERIOR DE MB-4-720 RUTA 38-E
3804	FRENTE CASA # 5, BLOCK K, ACERA DE CALLE ANTIGUA FRENTE A CASA COMUNAL
4758	INTERIOR DE CASA # 17 Y PASAJE # 18 POLIGONO # 1
6372	FRENTE A CASA # 1, POLIGONO "T", PASAJE # 23

**COLONIA LOS ANGELES (4)**

REC	DIRECCION
5603	PASAJE # 7, REDONDEL DEL PARQUEO CONTIGUO CASA # 6 ,GRUPO # 25
6685	PUNTO DE MICROBUSES 38-F FRENTE A CASA # 50 FINAL CALLE TOMAYATE
5632	RIO TOMAYATE, A 60 MTS DEL PASAJE # 10, POLIGONO # 28
6673	PUNTE RIO TOMAYATE (RESCATADA DEL RIO POR CUERPO BOMBEROS)

**COLONIA CHINTU I (3)**

REC	DIRECCION
7752	CANCHA DE FUTBOL, PASAJE LAS PRESITAS
7715	PUNTO DE MICROBUSES DE LA RUTA DE MICROBUSES 38-D
8337	ACCESO 10 Y PASAJE LA PALMA, CASA # 22

**COLONIA CHINTU II (3)**

REC	DIRECCION
4345	CALLE VECINAL FRENTE A CASA # 25 Y # 2
5629	NO DATOS
3440	CALLE VECINAL Y ENTRADA A CANTON JOYA GRANDE

**COLONIA NUEVA APOPA (3)**

REC	DIRECCION
5143	FRENTE A CASA # 47, PASAJE # 4-PONIENTE
4597	FRENTE A TIENDA DIOS ES AMOR EN CASA # 11, PASAJE # 2 ORIENTE
5831	ENTRADA PASAJE # 6 ORIENTE

**COLONIA POPOTLAN I (3)**

REC DIRECCION

6050 CALLE AMATITLAN, ACCESO 5, EQUIPO 60, FRENTE A CASAS # 2 Y # 3  
 5045 CALLE APOCAPA , PASAJE MASAHUAT, EQUIPO 31, FRENTE A CASA # 16  
 7018 CALLE APOCAPA, FRENTE A CASA # 20

**COLONIA POPOTLAN II (3)**

REC DIRECCION

7872 AVENIDA TIGUAPA, PASAJE # 1, FRENTE A CASA # 5  
 6283 INTERSECCION AUTOPISTA DUA Y AVENIDA MAZATEPEC  
 6244 FRENTE A CASA # 3, PASAJE # 3 2-I, EQUIPO 55

**COLONIA CIUDAD OBRERA (2)**

REC DIRECCION

5652 SENDA 2, BLOCK # 13 FRENTE A CASA # 37, ZONA NORTE  
 5082 SOBRE ACERA DE CASA # 30 DEL PASAJE # 3 PONIENTE

**COLONIA EL TIKAL (2)**

REC DIRECCION

3835 NO DATOS  
 3155 INTERIOR DE PARQUE

**COLONIA EL TIKAL SUR (2)**

REC DIRECCION

6732 AVENIDA QUEZALTENANGO, PASAJE # 12, FRENTE A LA CASA # 13  
 6900 AL ORIENTE DEL MERCADO

**COLONIA MADRE TIERRA (2)**

REC DIRECCION

8148 ETAPA I  
 4759 POLIGONO D, # 29

**FRECUENCIA DE HOMICIDIOS POR BARRIOS**

BARRIO	Frec	Porcent	Acum
EL TRANSITO	2	66.7%	66.7%
SAN SEBASTIAN	1	33.3%	100.0%
Total	3	100.0%	

**BARRIOS DONDE OCURRIERON HOMICIDIOS, TIPO DE VIOLENCIA COMUN Y TIPO DE ARMA**

REC	BARRIO	TIPOVIOCOM	TIPOARMA
3579	EL TRANSITO	NO SE SABE	ARMA DE FUEGO
3580	EL TRANSITO	NO SE SABE	ARMA DE FUEGO
4346	SAN SEBASTIAN	NO SE SABE	BLANCA SIN ESPEC.

**BARRIOS CON 2 O MAS HOMICIDIOS****BARRIO EL TRANSITO (2)**

REC DIRECCION

3580 1a AVENIDA NORTE A 16 MTS AL NORTE DE CASA # 52  
 3579 1a AVENIDA NORTE A 3 MTS AL NORTE DE CASA # 52

**FRECUENCIA DE HOMICIDIOS POR CANTONES**

CANTON	Frec	Porcent	Acum
EL ANGEL	7	15.9%	15.9%
GUADALUPE	3	6.8%	22.7%
JOYA GALANA	6	13.6%	36.4%
JOYA GRANDE	3	6.8%	43.2%
LAS DELICIAS	9	20.5%	63.6%
LAS TRES CEIBAS	1	2.3%	65.9%
LOS MORROS	2	4.5%	70.5%
PETACONES	3	6.8%	77.3%
SAN NICOLAS	6	13.6%	90.9%
SUCHINANGO	3	6.8%	97.7%
TRES CEIBAS ABAJO	1	2.3%	100.0%
Total	44	100.0%	

**CANTONES DONDE OCURRIERON HOMICIDIOS, TIPO DE VIOLENCIA COMUN Y TIPO DE ARMA**

REC	CANTON	TIPOVIOCOM	TIPOARMA
3833	EL ANGEL	NO SE SABE	ARMA DE FUEGO
3861	EL ANGEL	NO SE SABE	ARMA DE FUEGO
4702	EL ANGEL	NO SE SABE	ARMA DE FUEGO
5072	EL ANGEL	NO SE SABE	ARMA DE FUEGO
5169	EL ANGEL	DELINCUENCIA COMUN	ARMA DE FUEGO
5792	EL ANGEL	DELINCUENCIA COMUN	ARMA DE FUEGO
7127	EL ANGEL	NO SE SABE	ARMA DE FUEGO
5769	GUADALUPE	NO SE SABE	ARMA DE FUEGO
5952	GUADALUPE	NO SE SABE	ASF X ESTRANGULACION
6076	GUADALUPE	NO SE SABE	ARMA DE FUEGO
4119	JOYA GALANA	MARAS	ARMA DE FUEGO
4254	JOYA GALANA	MARAS	ARMA DE FUEGO
5085	JOYA GALANA	VIOLENCIA INTRAFAMI	ARMA DE FUEGO
5176	JOYA GALANA	NO SE SABE	QUEMADURA X FUEGO
6259	JOYA GALANA	NO SE SABE	ARMA DE FUEGO
7222	JOYA GALANA	NO SE SABE	ARMA DE FUEGO
5272	JOYA GRANDE	NO SE SABE	CORTOPUNZANTE
5274	JOYA GRANDE	NO SE SABE	CORTOCONTUNDENTE
5725	JOYA GRANDE	NO SE SABE	CORTOPUNZANTE
3589	LAS DELICIAS	NO SE SABE	ARMA DE FUEGO
4821	LAS DELICIAS	MARAS	ARMA DE FUEGO
5489	LAS DELICIAS	DELINCUENCIA COMUN	ARMA DE FUEGO
5537	LAS DELICIAS	NO SE SABE	ARMA DE FUEGO
5761	LAS DELICIAS	NO SE SABE	ARMA DE FUEGO
7321	LAS DELICIAS	NO SE SABE	ARMA DE FUEGO
7382	LAS DELICIAS	NO SE SABE	ARMA DE FUEGO
7633	LAS DELICIAS	NO SE SABE	CORTOCONTUNDENTE
7888	LAS DELICIAS	NO SE SABE	ARMA DE FUEGO
6025	LAS TRES CEIBAS	NO SE SABE	ARMA DE FUEGO
5344	LOS MORROS	NO SE SABE	ARMA DE FUEGO
5347	LOS MORROS	NO SE SABE	ARMA DE FUEGO
4130	PETACONES	DELINCUENCIA COMUN	ARMA DE FUEGO
5119	PETACONES	NO SE SABE	ARMA DE FUEGO
5144	PETACONES	NO SE SABE	ARMA DE FUEGO
3841	SAN NICOLAS	VENGANZA	ARMA DE FUEGO
4054	SAN NICOLAS	NO SE SABE	ARMA DE FUEGO
4327	SAN NICOLAS	NO SE SABE	BLANCA SIN ESPEC.
5195	SAN NICOLAS	NO SE SABE	ARMA DE FUEGO
5646	SAN NICOLAS	NO SE SABE	ASFIXIA X SOFOCACION
6035	SAN NICOLAS	NO SE SABE	BLANCA SIN ESPEC.
3655	SUCHINANGO	NO SE SABE	ARMA DE FUEGO
4323	SUCHINANGO	NO SE SABE	ARMA DE FUEGO
6832	SUCHINANGO	NO SE SABE	ARMA DE FUEGO
5546	TRES CEIBAS ABAJO	NO SE SABE	ARMA DE FUEGO

**CANTONES CON 2 O MAS HOMICIDIOS****CANTON LAS DELICIAS (9)**

REC	DIRECCION
7633	EN PATIO DE VIVIENDA DE LA SRA CONSUELO BALCACERES
4821	NO DATOS
7321	CALLE PRINCIPAL FRENTE A LA CASA DE SRA MERCEDES MORAN
5537	KM 18 CARRETERA PANAMERICANA OESTE.
7382	CALLE A CANTON LAS DELICIAS, 500 MTS SUR CANCHA DE FUTBOL
7888	FINCA SAMARIA LAS MERCEDES (COOPERATIVA)
5489	KM 18 CARRETERA PANAMERICANA OESTE.
3589	NO DATOS
5761	FINCA LAS MERCEDITAS, CALLE LAS ESTANCIAS A LAS MERCEDES

**CANTON EL ANGEL (7)**

REC	DIRECCION
3861	KM. 13 CARRETERA APOPA/MEJICANOS A LA ALTURA DE PUENTE
7127	ENTRE LA MALEZA DE CAMINO VECINAL A 200 MTS AL NORPTE DE COL
3833	CALLE PRINCIPAL FRENTE A BOMBA DE ANDA, LOTIFICACION EL CASTILLO III
5792	FINAL PASAJE # 2, LOTIFICACION CASTILLO II
4702	CALLE PRINCIPAL A LA LIMONERA
5169	A 400 MTS CALLE QUE CONDUCE MARIONA Y CALLE POLVOSA A LA LIMONERA
5072	CALLE DESDE CIUDAD FUTURA III

**CANTON JOYA GALANA (6)**

REC	DIRECCION
7222	PARCELACION EL MORRO, LOTE # 15 POLIGONO # 10, CALLE ANTIGUA A MARIONA
5085	INTERIOR DE CASA # 2 UBICADA EN CALLE AL RIO
6259	NO DATOS
5176	VEREDA QUE VA A RIO LAS PILAS, CONOCIDA COMO LA PERIQUERA
4254	CALLE ANTIGUA A SAN LUIS MARIONA KM 13
4119	CALLE ANTIGUA A SAN LUIS MARIONA KM 13

**CANTON SAN NICOLAS (6)**

REC	DIRECCION
5195	HACIENDA EL SARTEN
4327	FINCA GALINDO POLH
5646	KM 14 CARRETERA TRONCAL DEL NORTE, COLONIA LAS CAÑITAS
6035	VEREDA QUE CONDUCE A VALLE VERDE IV Y LINEA FERREA
4054	CALLE VALLE DEL SOL, FRENTE A LOTE # 2
3841	SOBRE LINEA FERREA

**CANTON GUADALUPE (3)**

REC	DIRECCION
5769	NO DATOS
6076	KM 9 ANILLO PERIFERICO
5952	KM 9 ANILLO PERIFERICO.

**CANTON JOYA GRANDE (3)**

REC	DIRECCION
5725	A 20 MTS DEL CENTRO ESCOLAR
5274	LOTIFICACION BRISAS DE JOYA GRANDE, 300 MTS PONIENTETE DE LINEA FERREA
5272	BRISAS DE JOYA GRANDE

**CANTON PETACONES (3)**

REC DIRECCION

5144 CALLE A CUESTA BLANCA.  
5119 CALLE A CUESTA BLANCA.  
4130 NO DATOS

**CANTON SUCHINANGO (3)**

REC DIRECCION

6832 VEREDA DE CAFETAL, TABLON EL LIMON, FINCA LA ROSA.  
4323 KM 18 CARRETERA NUEVA A QUEZALTEPEQUE.  
3655 FINCA LA ROSA

**CANTON LOS MORROS (2)**

REC DIRECCION

5344 CALLE ANTIGUA, COLONIA LOS ANGELES  
5347 CALLE ANTIGUA, COLONIA LOS ANGELES

**DIRECCIONES DE LOS HOMICIDIOS QUE NO OCURRIERON NI EN COLONIAS, NI BARRIOS, NI CANTONES (1 HOMICIDIO POR DIRECCION)**

REC DIRECCION

3603 LOTIFICACION EL CASTILLO III LOTE I  
5939 EN PARADA BUSES DENOMINADA EL PITO DE LA RUTA 109  
7021 INTERSECCION 3ª CALLE PONIENTE Y CALLE SAN RAFAEL FRENTE A CASA # 5  
7880 POLIGONO "C", FRENTE A CASA # 21, LOTIFICACION SAN NICOLAS  
5804 POLIGONO 68 FRENTE LOTE # 2, LOTIFICACION EL CASTILLO III  
6300 INTERIOR FERRETERIA ADEMAR, CALLE SAN RAFAEL, POLIGONO A, CASA # 3  
6748 KM 14 CARRETERA APOPA-QUEZALTEPEQUE FRENTE FABRICA PAN SAN REY  
6470 KM. 15 CARRETERA APOPA-QUEZALTEPEQUE, LOTIFICACION SAN NICOLAS  
5978 KM 20 CARRETERA ANILLO PERIFERICO, CARRIL SOYAPANGO-APOPA  
7153 CALLE LAS ARBOLEDAS Y PASAJE LOS OLIVOS, FRENTE PORTON SUR MERCADO MUNICIPAL DE APOPA; AUTOPSIA TRAUMA OBJETO CONTUNDENTE  
5852 3ª AVENIDA SUR, FRENTE DISTRIBUIDORA COMERCIAL WILLIAM, CASA # 11  
5998 CALLE PRINCIPAL A PLANTA NEJAPA POWER FRENTE A EMPRESA DYPANT E.S  
4756 FINCA Y COOPERAT EL ANGEL LAS VENTANAS, LUGAR C.C. EL RINCON LAS CRUCITAS  
6730 KM 13 CARRETERA APOPA-NEJAPA  
3291 CARRETERA TRONCAL DEL NORTE KM 16, PASAJE 11 SAN NICOLAS  
4283 EN EL PARQUE CENTRAL DE APOPA  
5890 FRENTE CASA 29 POLIGONO 25 PASAJE "M, URBANIZACION NUEVO AMANECER  
3857 CALLE ANTIGUA A MARIONA, LUGAR CC LAS VENTANAS, 300 MTS AL PONIENTE DE SEGUNDO REDONDEL INTEGRACION  
3894 CALLE A LA ESTACION, FRENTE A LAS OFICINAS DE CAESS, CENTRO COMERCIAL PERICENTRO APOPA  
4705 EN EL CENTRO  
7479 KM 15 CARRETERA A QUEZALTEPEQUE  
7935 KM 15 CARRETERA ANILLO PERIFERICO, E/REDONDEL INTEGRACION Y REDONDEL DE NEJAPA POWER  
3549 KM 14 CARRETERA A QUEZALTEPEQUE, COMUNIDAD REGALITO DE DIOS  
7903 LOTIFICACION SAN NICOLAS  
3289 CARRETERA TRONCAL DEL NORTE KM 16 PASAJE 11 SAN NICOLAS.  
4174 CALLE A URBANIZACION VALLE DEL SOL, FRENTE LOTIF SAN MARTIN DE PORRES

**DESCRIPCION DE ALGUNOS HECHOS VIOLENTOS**

REC DESCHEVIOL

5769 CADAVER PRESENTA TATUAJES MARA "MS" ARMA DE FUEGO MAS ARMA BLANCA ESTABA DESNUDO  
7974 RECUPERADO DEL LIBRO DE CADAVERES  
7021 RECUPERADO DEL LIBRO DE CADAVERES.  
7610 PRESENTA TATUAJES DECORATIVOS  
4356 LLEVADO AL HOSPITAL POR LA PNC.

3835 TRAIIDO DE COLONIA EL TIKAL EN DONDE FUE ATACADO A TIROS  
6172 AF Y AB  
4634 LO ASALTARON  
7880 CADAVER EN RAMPLA EN ENTRADA DE CASA.  
5652 RECUPERADO DEL LIBRO DE CADAVERES  
5658 RECUPERADO DEL LIBRO DE CADAVERES  
6283 CADAVER EN AUTOBUS R-38C EN ASIEN TO CONDUCTOR  
6300 DOS CLIENTES QUE FUERON ABATIDOS CON AF EN LA ENTRADA DE FERRETERIA  
7789 INTERIOR DE CONTENEDOR DE CAMION RECOLECTOR DE BASURA AMORDAZADO, ATADO DE MANOS, DE PIERNAS Y CUELLO CON LAZO UNICO  
3766 RECONOCIDO EN PUESTO PNC COLONIA SAN ANDRES.  
4406 LESIONES CON AF Y AB CORTOPUNZANTE  
5978 ATADA DE MANOS Y CINTA DE ZAPATOS ATADA FUERMENTE AL CUELLO  
5629 CADAVER EN INTERIOR DE MB. RUTA 38-E  
7153 ALCOHOLICO VAPULEADO POR OTRO ALCOHOLICO EL CUAL ESTA DETENIDO, SE LE ENCONTRARON PERTENENCIAS DEL FALLECIDO  
6244 AL PARECER MARA 18 DE VALLE VERDE LO ASESINAN  
3580 ñ 13 MTS AL SUR SE ENCUENTRA OTRO CADAVER.  
6013 INGRESO: 26/04/06  
6076 EN ESCENA BOLSAS PLASTICAS Y ALMBRE DE AMARRE, SURCO UNICO EN CUELLO PRESENTA TATUAJES DE LA MS  
5042 HPAF ENCONTRANDOSE EN TIENDA  
6732 PRESENTA TATUAJES DECORATIVOS EN TORAX ANTERIOR  
4453 HPAF EN APOPA  
3353 ESTABA AMENAZADO A MUERTE Y LO MANDARON A MATAR  
3579 A 13 MTS. SE ENCUENTRA OTRO CADAVER.  
3292 VENGANZA DE MARAS  
7752 MIEMBRO ACTIVO DE LA MARA MS  
7222 12/15 HRS. FALLECIDO. ATADURA DE MANOS CON ALAMBRE HACIA REGION LUMBAR  
5998 ESTUVO INGIRIENDO BEBIDAS ALCOHOLICAS CON OTROS MOTORISTAS, LUEGO APARECIO MUERTO; AUTOPSIA: TRAUMA OBJETO CONTUNDENTE  
5085 AL PARECER POR CELOS LA MATO SU ESPOSO Y LUEGO SE DISPARO EL(SUICIDIO)  
7922 CADAVER INTERIOR DE MB COASTER DE RUTA 45  
7465 SUJETOS SE SUBIO AL MICROBUS Y LE DISPARO. OCCICO ERA COBRADOR DE RUTA 38-E  
5537 TRES MUJERES FUERON LESIONADAS CON ARMA DE FUEGO, UNA FALLECE AL SER CONDUCTIDA A HOSPITAL  
4756 RECUPERADO DEL LIBRO DE CADAVERES  
6730 CADAVER EN INTERIOR MB TRANSPORTE COL P-2156  
6692 NO DATOS LUGAR DEL HECHO  
3291 CADAVER EN INTERIOR DE MICROBUS TIPO COASTER  
5590 DESDE UN CARRO LE DISPARARON TRES SUJETOS.  
4758 RECUPERADO DEL LIBRO DE CADAVERES  
5087 EN ASIEN TO ENTRE EL MOTORISTA Y PASAJERO DELANTERO MICROBUS RUTA 38-E  
5195 RECUPERADO DEL LIBRO  
5952 ATADA DE MANOS, LAZO AL CUELLO, INTERIOR DE BOLSA NEGRA PLASTICA, A DOS METROS OTRO CADAVER MASCULINO  
3857 TIPO DE ARMA ????. SE SOSPECHA ESTRANGULACION.  
4327 PRESENTA HERIDAS DE ARMA BLANCA  
4702 VECINOS OYERON DISPAROS.  
5176 MANOS ESPOSADAS HACIA ATRAS, ATADO DE TOBILLOS CON LAZO NYLON, UNA BOLSA ROJA EN ROSTRO Y CALCINADO EL 90% DEL CUERPO  
5646 CADAVER DENTRO DE BOLSA NEGRA, AMORDAZADO Y ATADO DE MANOS 374 DIAS DE FALLECIDO  
6025 CADAVER FUE SACADO DE UN POZO, CAUSA ARMA DE FUEGO, QUEMADADURAS EN 60% DE SUPERFICIE CORPORAL  
6544 REFERIDO CENTRO EMERGENCIAS APOPA AF Y AB  
7479 CADAVER DENTRO DE 5 BOLSAS DE NYLON Y 1 PLASTICA  
7489 RECUPERADO DEL LIBRO DE CADAVERES  
4254 DESDE CENTRO DE SAN SALVADOR SE LOS LLEVARON POR RESISTIRSE A EXTORSION  
5274 CADAVER EN POZO, 3/5 DIAS DE MUERTA; EN AVANZADO ESTADO DE PUTREFACCION  
7382 SE DIRIGIA A VISITAR A LA MAMA.  
3655 CADAVER EN EL SUELO DE UNA VEREDA, INTERCEPTADO POR 2 DESCONOCIDOS UNO DE LOS CUALES LE DISPARO

5489 3 MUJERES LESIONADAS CON ARMA DE FUEGO; UNA DE ELLAS FUE TRASLADADA AL HOSPITAL Y EN EL CAMINO FALLECIO  
 7327 ESTANDO FUERA DE CASA LE DISPARAN DESDE TAXI  
 3476 CADAVER EN INTERIOR DE MB-2-173 FRENTE A CRUZ ROJA DE APOPA  
 4759 RECUPERADO DEL LIBRO DE CADAVERES  
 3589 CADAVER EN CORREDOR DE VIVIENDA.  
 6900 MADRE PARIO EN EL LUGAR; PNC SOSPECHA QUE LE INTRODUJO LODO EN LA BOCA  
 7018 CABEZA Y ANTEBRAZO DERECHO, RECUPERADO DEL LIBRO DE CADAVERES  
 5831 LESIONADO POR MIEMBROS DE LA PANDILLA CONTRARIA  
 3289 CADAVER EN ASIENTO DE CONDUCTOR DE MICROBUS TIPO COASTER  
 8308 HPAF POR SUJETOS DE MARAS  
 5272 CADAVER RESCATADO DE POZO, CON PUTREFACCION AVANZADA; 3 A 5 DIAS DE MUERTA  
 7493 RECUPERADO DEL LIBRO DE CADAVERES  
 6673 ENVUELTA EN SABANAS, ATADA MANOS Y PIES, CINTURON NEGRO ALREDEDOR DE CUELLO  
 8352 DESAPARECIO HACE 15 DIAS, ROPAS PARCIALMENTE QUEMADAS; 15 DIAS DE MUERTA  
 4119 DESDE EL CENTRO DE SAN SALVADOR, SE LOS LLEVA  
 4754 RECUPERADO DEL LIBRO DE CADAVERES  
 4130 DE HABER SIDO LESIONADO CON ARMA DE FUEGO  
 3841 SE SOSPECHA VENGANZA.  
 5043 HPAF ESTANDO EN TIENDA; FUE LLEVADO A CRUZ ROJA EN MICROBUS DE RUTA 38-C  
 5361 REFERIDO DEL CENTRO DE EMERGENCIAS APOPA.

### **MUNICIPIO DE CIUDAD DELGADO (105 HOMICIDIOS)**

#### **FRECUENCIA DE HOMICIDIOS POR COLONIAS**

COLONIA	Frec	Porcent	Acum
ALTOS DE SANTA MARIA	1	3.3%	3.3%
CAROLINA	1	3.3%	6.7%
COLINAS III	1	3.3%	10.0%
DOLORES MEDINA	1	3.3%	13.3%
EL CARMEN II	1	3.3%	16.7%
ESPIRITU SANTO	1	3.3%	20.0%
FLORENCIA	1	3.3%	23.3%
FLORENCIA I	1	3.3%	26.7%
HABITAT CONFIA	1	3.3%	30.0%
HUNAYCO	1	3.3%	33.3%
JIBOA	1	3.3%	36.7%
JULIAS Y ROSAS	1	3.3%	40.0%
LOS ALMENDROS	2	6.7%	46.7%
LOS ALPES	1	3.3%	50.0%
MILAGROSA	1	3.3%	53.3%
MONTECARLOS	1	3.3%	56.7%
NIÑO DE ATOCHE	1	3.3%	60.0%
PALOMO	1	3.3%	63.3%
PATRICIA I	2	6.7%	70.0%
SAN ANTONIO	1	3.3%	73.3%
SAN ANTONIO LAS VEGAS	1	3.3%	76.7%
SAN PEDRO	1	3.3%	80.0%
SAN VICENTE	1	3.3%	83.3%
SANTA MARGARITA	1	3.3%	86.7%
SANTA MARIA I	1	3.3%	90.0%
SANTA MARIA II	1	3.3%	93.3%
SAPRISSA	1	3.3%	96.7%
VISCARRA I	1	3.3%	100.0%
Total	30	100.0%	

#### **COLONIAS DONDE OCURRIERON HOMICIDIOS, TIPO DE VIOLENCIA COMUN Y TIPO DE ARMA**

REC	COLONIA	TIPOVIOCOM	TIPOARMA
5207	ALTOS DE SANTA MARIA	NO SE SABE	ARMA DE FUEGO
7886	CAROLINA	NO SE SABE	ARMA DE FUEGO
7790	COLINAS III	MARAS	CORTOPUNZANTE
3479	DOLORES MEDINA	NO SE SABE	BLANCA SIN ESPEC.

7590	EL CARMEN II	NO SE SABE	MANOS Y PIES
7724	ESPIRITU SANTO	MARAS	ARMA DE FUEGO
7387	FLORENCIA	NO SE SABE	BLANCA SIN ESPEC.
5479	FLORENCIA I	NO SE SABE	CORTOPUNZANTE
7940	HABITAT CONFIA	NO SE SABE	OBJETO CONTUNDENTE
6099	HUNAYCO	NO SE SABE	ARMA DE FUEGO
4735	JIBOA	NO SE SABE	ARMA DE FUEGO
7019	JULIAS Y ROSAS	NO SE SABE	BLANCA SIN ESPEC.
7767	LOS ALMENDROS	NO SE SABE	ARMA DE FUEGO
7768	LOS ALMENDROS	NO SE SABE	ARMA DE FUEGO
6655	LOS ALPES	NO SE SABE	CORTOPUNZANTE
3986	MILAGROSA	DELINCUENCIA COMUN	ARMA DE FUEGO
3149	MONTECARLOS	NO SE SABE	ARMA DE FUEGO
3519	NIÑO DE ATOCHE	NO SE SABE	BLANCA SIN ESPEC.
5149	PALOMO	NO SE SABE	ARMA DE FUEGO
3460	PATRICIA I	NO SE SABE	ARMA DE FUEGO
5921	PATRICIA I	NO SE SABE	BLANCA SIN ESPEC.
7309	SAN ANTONIO	NO SE SABE	ASF X ESTRANGULACION
5409	SAN ANTONIO LAS VEGAS	NO SE SABE	CORTOPUNZANTE
5949	SAN PEDRO	NO SE SABE	ARMA DE FUEGO
7137	SAN VICENTE	NO SE SABE	CORTOPUNZANTE
7894	SANTA MARGARITA	NO SE SABE	ARMA DE FUEGO
7109	SANTA MARIA I	NO SE SABE	ARMA DE FUEGO
4569	SANTA MARIA II	NO SE SABE	ARMA DE FUEGO
6555	SAPRISSA	NO SE SABE	OBJETO CONTUNDENTE
6855	VISCARRA I	NO SE SABE	ARMA DE FUEGO

**COLONIAS CON 2 O MAS HOMICIDIOS****COLONIA PATRICIA I (2)**

REC DIRECCION

-----

3460 CALLE PRINCIPAL FRENTE A CASA # 50  
 5921 FINAL CALLE PRINCIPAL CONTIGUO A COLONIA SAN PEDRO.

**COLONIA SAN PEDRO (2)**

REC DIRECCION

-----

7768 PASAJE LOS CIPRESES, POLIGONO "D", CASA # 39-D  
 7767 PASAJE LOS CIPRESES, POLIGONO "D", CASA # 39-D

**FRECUENCIA DE HOMICIDIOS POR BARRIOS**

BARRIO	Frec	Porcent	Acum
LAS VICTORIAS	2	33.3%	33.3%
SAN ESTEBAN	1	16.7%	50.0%
SAN JACINTO	1	16.7%	66.7%
SAN SEBASTIAN	2	33.3%	100.0%
Total	6	100.0%	

**BARRIOS DONDE OCURRIERON HOMICIDIOS, TIPO DE VIOLENCIA COMUN Y TIPO DE ARMA**

REC	BARRIO	TIPOVIOCOM	TIPOARMA
3807	LAS VICTORIAS	NO SE SABE	ARMA DE FUEGO
5698	LAS VICTORIAS	NO SE SABE	ARMA DE FUEGO
6745	SAN ESTEBAN	NO SE SABE	ARMA DE FUEGO
7534	SAN JACINTO	NO SE SABE	ARMA DE FUEGO
6604	SAN SEBASTIAN	NO SE SABE	ARMA DE FUEGO
6634	SAN SEBASTIAN	NO SE SABE	ARMA DE FUEGO

**BARRIOS CON 2 O MAS HOMICIDIOS****BARRIO LAS VICTORIAS (2)**

REC DIRECCION

5698 PASAJE CUSCATLAN, FRENTE A LA CASA # 1-C  
3807 1a CALLE ORIENTE, FRENTE A LA TIENDA VIOLETA

**BARRIO SAN SEBASTIAN (2)**

REC DIRECCION

6604 INTERSECCION CALLE SUIZA Y CALLE A CIUDADELA DON BOSCO  
6634 FINAL CALLE JOYA

**FRECUENCIA DE HOMICIDIOS POR CANTONES**

CANTON	Frec	Porcent	Acum
ARENALES	5	13.2%	13.2%
CALLE REAL	1	2.6%	15.8%
LA CABAÑA	4	10.5%	26.3%
LOS LLANITOS	1	2.6%	28.9%
MILINGO	1	2.6%	31.6%
PLAN DEL PINO	20	52.6%	84.2%
SAN LAUREANO	6	15.8%	100.0%
-----+			
Total	38	100.0%	

**CANTONES DONDE OCURRIERON HOMICIDIOS, TIPO DE VIOLENCIA COMUN Y TIPO DE ARMA**

REC	CANTON	TIPOVIOCOM	TIPOARMA
4325	ARENALES	DELINCUENCIA COMUN	ARMA DE FUEGO
5100	ARENALES	NO SE SABE	ARMA DE FUEGO
5106	ARENALES	NO SE SABE	ARMA DE FUEGO
5175	ARENALES	NO SE SABE	ARMA DE FUEGO
6908	ARENALES	NO SE SABE	ARMA DE FUEGO
7477	CALLE REAL	NO SE SABE	CORTOCONTUNDENTE
6257	LA CABAÑA	DELINCUENCIA COMUN	ARMA DE FUEGO
6713	LA CABAÑA	NO SE SABE	ASF X ESTRANGULACION
6853	LA CABAA	NO SE SABE	MANOS Y PIES
7929	LA CABAÑA	NO SE SABE	ARMA DE FUEGO
5054	LOS LLANITOS	NO SE SABE	ARMA DE FUEGO
6562	MILINGO	NO SE SABE	CORTOCONTUNDENTE
3401	PLAN DEL PINO	NO SE SABE	ARMA DE FUEGO
4051	PLAN DEL PINO	DELINCUENCIA COMUN	ARMA DE FUEGO
4494	PLAN DEL PINO	DELINCUENCIA COMUN	ARMA DE FUEGO
4755	PLAN DEL PINO	NO SE SABE	ARMA DE FUEGO
5258	PLAN DEL PINO	NO SE SABE	ARMA DE FUEGO
5313	PLAN DEL PINO	NO SE SABE	ARMA DE FUEGO
5645	PLAN DEL PINO	NO SE SABE	ARMA DE FUEGO
5941	PLAN DEL PINO	NO SE SABE	ARMA DE FUEGO
6164	PLAN DEL PINO	NO SE SABE	ARMA DE FUEGO
6553	PLAN DEL PINO	NO SE SABE	ARMA DE FUEGO
6699	PLAN DEL PINO	NO SE SABE	ARMA DE FUEGO
7004	PLAN DEL PINO	NO SE SABE	ARMA DE FUEGO
7120	PLAN DEL PINO	NO SE SABE	ARMA DE FUEGO
7296	PLAN DEL PINO	NO SE SABE	ARMA DE FUEGO
7376	PLAN DEL PINO	NO SE SABE	ARMA DE FUEGO
7419	PLAN DEL PINO	NO SE SABE	ARMA DE FUEGO
7672	PLAN DEL PINO	NO SE SABE	ARMA DE FUEGO
7673	PLAN DEL PINO	NO SE SABE	ARMA DE FUEGO
8259	PLAN DEL PINO	NO SE SABE	ARMA DE FUEGO
8408	PLAN DEL PINO	NO SE SABE	ARMA DE FUEGO
5508	SAN LAUREANO	NO SE SABE	ARMA DE FUEGO
5626	SAN LAUREANO	NO SE SABE	ARMA DE FUEGO
6461	SAN LAUREANO	NO SE SABE	ARMA DE FUEGO

6464	SAN LAUREANO	NO SE SABE	ARMA DE FUEGO
7023	SAN LAUREANO	NO SE SABE	ARMA DE FUEGO
7745	SAN LAUREANO	NO SE SABE	ARMA DE FUEGO

**CANTONES CON 2 O MAS HOMICIDIOS****CANTON PLAN DEL PINO (20)**

REC	DIRECCION
7376	CALLE LOS ABETOS, FRENTE CASA # 22-B, COLONIA SAN ANTONIO II
4051	CALLE PRINCIPAL, COLONIA ESPERANZA I
6164	EN UNA VEREDA, CALLE # 2, COSTADO SUR DEL TANQUE, CASERIO LA LOMA
7672	CALLE PRINCIPAL
7673	CALLE PRINCIPAL DE COLONIA LOS OLIVOS
4755	COLONIA SAN JOSE CORTEZ, CASRIO CRUZ DE PIEDRA
5941	PASAJE LOS PITOS, COMUNIDAD EL RENACER
5258	CALLE DEL CANTON SAN LAUREANO A COLONIA SAN JOSE CORTEZ A 50 MT DEL CALLEJON QUE CONDUCE A FINCA MADRE TIERRA
7120	PASAJE # 1 FRENTE A CASA # 5, COLONIA SANTA ISABEL
6699	VEREDA DE CRIO LOS RAMOS, POR EL PUNTO DE R 19, COL SAN JOSE CORTEZ CASERIO LOS RAMOS
5645	KM 19 CARRETERA PERIFERICA, CASERIO BARRANQUILLA
6553	COLONIA SAN JOSE CORTEZ, CASERIO LOS SANCHEZ
7004	PASAJE FLORES FRENTE AL LOTE # 13, COLONIA LOS OLIVOS
8408	COLONIA ALFA Y OMEGA
3401	PASAJE DON MIGUELITO, FRENTE CASA S/N°
7296	FRENTE IGLESIA ALTAR DE DIOS ENTRADA A COLONIA MANIGUA I
7419	CALLE PRINCIPAL A CANTON SAN LAUREANO, 50 MTS PONIENTE DEL PUENTE COL SAN JOSE CORTEZ
8259	KM. 20 CARRETERA ANILLO PERIFERICO, CASERIO BARRANQUILLA
4494	CALLE PRINCIPAL FRENTE COLEGIO MIGUEL ANGEL ASTURIAS Y PASAJE LAS FLORES
5313	COLONIA SAN JOSE CORTEZ

**CANTON SAN LAUREANO (6)**

REC	DIRECCION
7745	CALLE PRINCIPAL, CASERIO LOS MEJIA
7023	CALLE EL CALVARIO, CASERIO LOS MEDRANOS
5626	CALLE PRINCIPAL, CASERIO LOS PONCE
5508	CASERIO LOS PONCE
6461	CALLE PRINCIPAL, 50 MTS AL NORTE DE LA CALLE LOS MARTINEZ
6464	CALLE PRINCIPAL, 50 MTS AL NORTE DE LA CALLE LOS MARTINEZ

**CANTON LOS ARENALES (5)**

REC	DIRECCION
5106	CALLE LA TOMATERA
6908	CALLE PRINCIPAL 600 MTS OCCIDENTE RIO TOMAYATE, KM 6 T DE N COL ESCALANTE
5100	CALLE LA TOMATERA
4325	CALLE A LA TOMATERA, 100 MTS AL NORTE DE LA IGLESIA BAZAN
5175	SOBRE PUENTE RIO ACELUATE, CALLE PRINCIPAL DE COLONIA ESCALANTE

**CANTON LA CABAÑA (4)**

REC	DIRECCION
6713	KM 14 ANILLO PERIFERICO.
6257	CASERIO BUENA VISTA
7929	CALLE PRINCIPAL FRENTE A CASA # 247, LOTIFICACION PRADOS III
6853	CALLE LOS PINITOS, LUGAR C/C LA FINQUITA

**DIRECCIONES DE LOS HOMICIDIOS QUE NO OCURRIERON NI EN COLONIAS, NI BARRIOS, NI CANTONES (1 HOMICIDIO POR DIRECCION)**

REC	DIRECCION
4172	PASAJE LAS UVAS SECTOR 2 FRENTE A CASA 14 POLIGONO 16, COM FINCA ARGENTINA
5326	AVENIDA PALECA FRENTE A CONDOMINIOS SUMPUL
5554	KM 16 ANILLO PERIFERICO
4733	SOBRE CALLE REAL, FRENTE A TALLER DE CABEZALES ROFRAN.
3743	11ª AVENIDA SUR CASA # 10
5845	KM 19 ANILLO PERIFERICO, CARRIL HACIA APOPA
8211	KM 6 CARRETERA TRONCAL DEL NORTE FRENTE A MOTEL LAS CABAÑITAS
3371	KM 6 CARRETERA TRONCAL DEL NORTE
5445	KM 9 CARRETERA TRONCAL DEL NORTE
6271	KM 13 ANILLO PERIFERICO
4872	AVENIDA PALECA, FRENTE AL SALON DEL REINO DE TESTIGOS DE JEHOVA
5965	AVENIDA PALECA FRENTE RESIDENCIAL PALECA, POR LA LINEA FERREA
3412	PREDIO BALDIO, ORILLA RIACHUELO DEL RIO ACELHUATE, KM 10 1/2 DEL ANILLO PERISFERICO
5179	CAUCE DEL RIO TOMAYATE
5640	KM 13 CARRETERA DE ORO
5211	CALLE PRINCIPAL FRENTE AL CEMENTERIO, LOTIFICACION CAMPO AMOR
6085	KM 20 CARRETERA ANILLO PERIFERICO, CARRIL SOYAPANGO/APOPA
6669	PASAJE Y GRUPO 29, REPARTO SANTA MARGARITA II
8178	KILOMETRO 16
5269	AVENIDA JUAN BERTIS, FRENTE A LA FABRICA DE ARCHIVOS
5555	KM 16 CARRETERA ANILLO PERIFERICO
6238	AVENIDA JUAN BERTIS, CONTIGUO A CASA # 2
5809	AVENIDA PALECA, POR LA LINEA FERREA
7923	KM 7 CARRETERA TRONCAL DEL NORTE, EN CANALETA CARRIL SENTIDO NORTE-SUR

**DESCRIPCION DE ALGUNOS HECHOS VIOLENTOS**

REC	DESCHEVIOL
6713	CADAVER EN CANALETA A ORILLA DE CARRETERA
6131	RECUPERADO DEL LIBRO DE CADAVERES
5664	HX + VAPULEO.
6604	ESCENA CON ESCASA ILUMINACION
6164	SE DIRIGIA A TRABAJAR
5554	ATADA DE MANOS Y AMORDAZADA CON CINTA ADHESIVA, CADAVER # 1
7672	4/5 HRS. DE FALLECIDO. CADAVER EN INTERIOR DE AUTOBUS DE LA RUTA 19, EN SEGUNDO ASIEN TO ATRÁS DEL MOTORISTA
3743	LLEVADO AL HOSPITAL EN VEHICULO DE ANNET,
7673	4/5 HRS. DE FALLECIDO.
5106	CADAVER SACADO DEL INTERIOR DE UN POZO.
4755	RECUPERADO DEL LIBRO DE CADAVERES
5941	ESCENA PRIMARIA: AL FONDO DE UNA QUEBRADA SIN NOMBRE
3986	FALLECIDO ERA ASALTANTE EN INTERIOR AUTOBUS, VICTIMA LE DISPARO; UN SEGUNDO DELINCUENTE ESCAPO
4569	SE OYO DOS DISPAROS 2230 HRS.
8211	CADAVER EN INTERIOR DEL MICROBUS DE LA RUTA 109 PLACAS MB-3820
7745	ANDABA REPARTIENDO PAN Y LE DISPARARON
7023	RECUPERADO EN EL LIBRO DE CADAVERES
7106	INGRESO: 30/09/06
4872	FUE AJUSTICIADO POR DOS SUJETOS, POR RENCILLAS PERSONALES
5207	DOS PERSONAS IBAN ATRAS DE EL Y LE DISPARAN.
5965	SEGUNDO CADAVER
7768	SEGUN PARIENTES TENIA 7 MESES DE EMBARAZO, MENOR DE 6 AÑOS TAMBIEN RESULTO FALLECIDA
5100	CADAVER SACADO DEL INTERIOR DE UN POZO.
3413	12 A 13 DIAS DE FALLECIDO.
5409	CADAVER ENVUELTO CON SABANA COLOR BLANCO.
7886	CADAVER EN INTERIOR DEL TAXI S-57852-SENTADO AL VOLANTE
7387	2/3 DIAS DE FALLECIDO.
3479	CADAVER RESCATADO FONDO DE POZO DE 25 MTS DE PROFUNDIDAD, ATADO DE MANOS

4325 CADAVER FUE SACADO DEL FONDO DE UN POZO. SE OYERON DISPAROS A ESO DE LAS 2000 HORAS DEL 19/03/07

4329 LLEVADO AL HOSPITAL POR AGENTES DE LA PNC. CON HX DE LESIONES CON A DE F

5179 PERDIDA DE TEJIDOS BLANDOS (PUTREFACCION)

5640 CADAVER PRESENTA ATADURAS MANOS Y PIES

6553 4/6 DIAS FALLECIDO, CADAVER BAJO TECHO SE VISUALIZA BOQUETE

6555 48 HRS FALLECIDA TELA ROJA ATADA AL CUELLO

6562 DESNUDO. SE OBSERVA DECAPITACION.

7004 MAS ARMA BLANCA

7929 2 HRS. DE HABER FALLECIDO.

7940 12 HRS. DE FALLECIDO. TATUAJES MARA 18, CAMION ARENERO LO LANZO AL BASURE RO A ESO DE LAS 3 AM; AUTOPSIA: TCE

7137 10 HRS. DE FALLECIDO.

7790 RESTACATADA DE LAS AGUAS DEL RIO TOMAYATE

6855 ESTABA TOMANDO CON LA COMPAÑERA DE VIDA, SE LE ACERCAN 2 SUJETOS Y LE DISPARAN SOLO A EL

7590 28/10/06 FUE VAPULEADO POR PERSONAS DESCONOCIDAS, ESTUVO INGRESADO H.N.R

6085 ATADA MANOS CONTRA ESPALDA.

7019 RECUPERADO EN EL LIBRO DE CADAVERES

5555 ATADA DE PIES CON SUETER ROSADO, ATADA DE MANOS Y AMORDAZADA CON CINTA ADHESIVA. CADAVER # 3

7767 HPAF ORIGEN ????, LA MAMA TAMBIEN ESTA MUERTA

6238 SE BAJARON DE UN VEHICULO Y LE DISPARARON.

7923 FUE TIRADO DE MICROBUS Y SE OYO UN DISPARO, ATADO DE MANOS CON EL JEAN A LA ALTURA DE LAS PIERNAS

5313 HPAF HACE UN AÑO, ERA HUELE PEGA. QUEDO CON LESION VERTEBRAL (PARAPLEJIA)

3807 ATACADO POR VARIOS SUJETOS.

5921 SACADO DE UN POZO, TENIA UN LAZO AL CUELLO Y COMO DE 2 A 4 DIAS DE MUERTO

6745 DOS SUJETOS NI SE BAJARON DE UN VEHICULO Y LE DISPARARON

### **MUNICIPIO DE ILOPANGO (84 HOMICIDIOS)**

#### **FRECUENCIA DE HOMICIDIOS POR COLONIAS**

COLONIA	Frec	Porcent	Acum
ALTA VISTA	2	3.9%	3.9%
BOSQUES DE LA PAZ	3	5.9%	9.8%
BOSQUES DE SAN FELIPE	2	3.9%	13.7%
C.U.SAN BARTOLO	2	3.9%	17.6%
C.U.SAN BARTOLO I	1	2.0%	19.6%
C.U.SAN BARTOLO II	1	2.0%	21.6%
C.U.SAN BARTOLO III	1	2.0%	23.5%
C.U.SAN BARTOLO IX	1	2.0%	25.5%
C.U.SAN BARTOLO VI	2	3.9%	29.4%
CIMAS DE SAN BARTOLO I	2	3.9%	33.3%
COMUNIDAD ITALIA	1	2.0%	35.3%
CUMBRES DE SAN BARTOLO	2	3.9%	39.2%
ESCALANTE III	1	2.0%	41.2%
JARDINES DE SELSUT	1	2.0%	43.1%
LA CIMA I	1	2.0%	45.1%
LAMATEPEC	1	2.0%	47.1%
MONTE CRISTO II	1	2.0%	49.0%
MONTECRISTO I	1	2.0%	51.0%
MONTES SAN BARTOLO V	1	2.0%	52.9%
QUITEÑO I	1	2.0%	54.9%
REPARTO LAS CAÑAS	1	2.0%	56.9%
SAN BARTOLO TICSA	1	2.0%	58.8%
SAN FELIPE	5	9.8%	68.6%
SAN FIDEL	1	2.0%	70.6%
SANTA LUCIA	10	19.6%	90.2%
VERACRUZ	3	5.9%	96.1%
VISTA AL LAGO	1	2.0%	98.0%
VISTA HERMOSA	1	2.0%	100.0%
Total	51	100.0%	

<b>COLONIAS DONDE OCURRIERON HOMICIDIOS, TIPO DE VIOLENCIA COMUN Y TIPO DE ARMA</b>			
REC	COLONIA	TIPOVIOCOM	TIPOARMA
5985	ALTA VISTA	MARAS	ARMA DE FUEGO
6059	ALTA VISTA	NO SE SABE	ARMA DE FUEGO
3299	BOSQUES DE LA PAZ	NO SE SABE	ARMA DE FUEGO
5659	BOSQUES DE LA PAZ	NO SE SABE	ARMA DE FUEGO
5823	BOSQUES DE LA PAZ	NO SE SABE	ARMA DE FUEGO
5040	BOSQUES DE SAN FELIPE	NO SE SABE	ARMA DE FUEGO
5041	BOSQUES DE SAN FELIPE	NO SE SABE	ARMA DE FUEGO
6080	C.U.SAN BARTOLO	NO SE SABE	ARMA DE FUEGO
7000	C.U.SAN BARTOLO	DELINCUENCIA COMUN	ARMA DE FUEGO
4469	C.U.SAN BARTOLO I	NO SE SABE	ARMA DE FUEGO
5349	C.U.SAN BARTOLO II	NO SE SABE	ARMA DE FUEGO
5410	C.U.SAN BARTOLO III	NO SE SABE	ARMA DE FUEGO
5758	C.U.SAN BARTOLO IX	NO SE SABE	ARMA DE FUEGO
7244	C.U.SAN BARTOLO VI	MARAS	ARMA DE FUEGO
7245	C.U.SAN BARTOLO VI	MARAS	ARMA DE FUEGO
5339	CIMAS DE SAN BARTOLO I	NO SE SABE	CORTOPUNZANTE
5583	CIMAS DE SAN BARTOLO I	NO SE SABE	ARMA DE FUEGO
7808	COMUNIDAD ITALIA	NO SE SABE	BLANCA SIN ESPEC.
3639	CUMBRES DE SAN BARTOLO	NO SE SABE	ARMA DE FUEGO
6621	CUMBRES DE SAN BARTOLO	NO SE SABE	ARMA DE FUEGO
4191	ESCALANTE III	DELINCUENCIA COMUN	ARMA DE FUEGO
5620	JARDINES DE SELSUT	NO SE SABE	ARMA DE FUEGO
5472	LA CIMA I	NO SE SABE	ARMA DE FUEGO
4233	LAMATEPEC	NO SE SABE	ARMA DE FUEGO
5743	MONTE CRISTO II	NO SE SABE	ARMA DE FUEGO
5701	MONTECRISTO I	NO SE SABE	ARMA DE FUEGO
5728	MONTES SAN BARTOLO V	NO SE SABE	ARMA DE FUEGO
7770	QUITEÑO I	VIOLENCIA INTRAFAMI	NO DATOS
6298	REPARTO LAS CAÑAS	NO SE SABE	ARMA DE FUEGO
4060	SAN BARTOLO TICSÁ	NO SE SABE	ARMA DE FUEGO
3346	SAN FELIPE	NO SE SABE	ARMA DE FUEGO
4297	SAN FELIPE	DELINCUENCIA COMUN	ARMA DE FUEGO
5284	SAN FELIPE	NO SE SABE	ARMA DE FUEGO
7415	SAN FELIPE	NO SE SABE	ARMA DE FUEGO
7424	SAN FELIPE	NO SE SABE	ARMA DE FUEGO
4344	SAN FIDEL	NO SE SABE	NO DATOS
3854	SANTA LUCIA	MARAS	ARMA DE FUEGO
3891	SANTA LUCIA	NO SE SABE	ARMA DE FUEGO
4424	SANTA LUCIA	NO SE SABE	ARMA DE FUEGO
5021	SANTA LUCIA	NO SE SABE	ARMA DE FUEGO
6698	SANTA LUCIA	MARAS	ARMA DE FUEGO
6805	SANTA LUCIA	MARAS	ARMA DE FUEGO
7082	SANTA LUCIA	DELINCUENCIA COMUN	ARMA DE FUEGO
7561	SANTA LUCIA	NO SE SABE	ARMA DE FUEGO
7857	SANTA LUCIA	MARAS	ARMA DE FUEGO
8201	SANTA LUCIA	DELINCUENCIA COMUN	ARMA DE FUEGO
6223	VERACRUZ	MARAS	ARMA DE FUEGO
6421	VERACRUZ	NO SE SABE	ARMA DE FUEGO
7870	VERACRUZ	MARAS	ARMA DE FUEGO
3356	VISTA AL LAGO	NO SE SABE	ARMA DE FUEGO
8097	VISTA HERMOSA	NO SE SABE	ARMA DE FUEGO

**COLONIAS CON 2 O MAS HOMICIDIOS****COLONIA SANTA LUCIA (10)**

REC	DIRECCION
7082	FRENTE A LA CASA # 56, CALLE PRINCIPAL.
6805	PASAJE PRINCIPAL E/PASAJES # 1 Y CALLE CIRCUNVALACION, COSTADO SUR-PTE TALLER DE HERMANOS CHINCHILLA

8201 FRENTE A LA CASA # 88, DEL PASAJE. # 9, DE LA AVENIDA PRINCIPAL  
 7561 KM 7 BOULEVAR DEL EJERCITO NACIONAL, CARRIL PTE-OTE A 60 MTS ENTRADA COL  
 3891 CALLE PRINCIPAL  
 7857 FRENTE A LA CASA # 53, PASAJE "D", CALLE F-1  
 3854 CALLE PRINCIPAL ENTRE PASAJES F Y G  
 4424 EN EL PUNTO DE BUSES DE LA RUTA 13  
 6698 PASAJE PRINCIPAL ENTRE PASAJES 1 Y CALLE CIRCUNVALACION, COSTADO SUR-PTE  
 TALLER DE HERMANOS CHINCHILLA  
 5021 EN ESQUINA SUR-ORIENTE PARQUE EN CALLES CIRCUNVALACION Y 5 DE NOVIEMBRE

**COLONIA SAN FELIPE (5)**

REC DIRECCION

-----  
 7424 DIAGONAL EL LAGO, FRENTE AL PASAJE MAQUILISHUAT  
 7415 DIAGONAL EL LAGO, FRENTE AL PASAJE MAQUILISHUAT  
 4297 FINAL CALLE EL SAUCE, CASA # 4  
 5284 PASAJE CIPRES, CALLE DIAGONAL AL LAGO, BLOCK B-8  
 3346 CALLE EL SAUCE, FRENTE AL PASAJE CAOBA SUR

**COLONIA VERACRUZ (3)**

REC DIRECCION

-----  
 6421 CALLE CENTRAL FRENTE A LA CASA # 16  
 6223 CALLE PRINCIPAL FRENTE A CASA # 22 SAN BARTOLO  
 7870 CALLE PRINCIPAL, FRENTE A PASAJE SAN CARLOS

**COLONIA BOSQUES DE LA PAZ (3)**

REC DIRECCION

-----  
 3299 22 CALLE RIENOTE FRENTE A LA CASA 62  
 5659 NO DATOS  
 5823 INTERSECCION C ANT SOYAPANGO Y ENTRADA RESID CONTIGUO COLEGIO JOSEPH

**COLONIA ALTA VISTA (2)**

REC DIRECCION

-----  
 6059 ENTRADA AL PASAJE 3 SUR, BLOCK A, FRENTE CASA 305-A, ETAPA I  
 5985 BOULEVARD LAS PAVAS, BLOCK # 2, LOCAL # 5, CASA # 2

**COLONIA BOSQUES DE SAN FELIPE (2)**

REC DIRECCION

-----  
 5040 EN CASA # 1-A UBICADA SOBRE CALLE PRINCIPAL  
 5041 EN CASA # 1-A UBICADA SOBRE CALLE PRINCIPAL

**COLONIA C.U.SAN BARTOLO (2)**

REC DIRECCION

-----  
 7000 PASAJE CAMELIA, CONTIGUO A CASA # 28  
 6080 BOULEVARD SAN BARTOLO Y CALLE EL ARENAL

**COLONIA C.U.SAN BARTOLO VI (2)**

REC DIRECCION

-----  
 7244 CALLE EL ARENAL, BLOCK "B", FRENTE A CASA # 93  
 7245 CALLE EL ARENAL, BLOCK "B", FRENTE A CASA # 93

**COLONIA CIMAS DE SAN BARTOLO I (2)**

REC DIRECCION

-----  
 5583 PASAJE 1 CONTIGUO CENTRO ESCOLAR SAN BARTOLO DEL NTE, BULEVAR LAS PAVAS  
 5339 PASAJE # 21, GRUPO 20, FRENTE A CASA # 23

**COLONIA CUMBRES DE SAN BARTOLO (2)**

REC DIRECCION

-----

6621 ESTACIONAMIENTO # 1  
 3639 FINAL URBANIZACION CUMBRES SAN BARTOLO, SOBRE CALLE POLVOSA A 200 MTS DE PLANTA DE TRATAMIENTO DE AGUAS NEGRAS

**FRECUENCIA DE HOMICIDIOS POR CANTONES**

CANTON	Frec	Porcent	Acum
CHANGALLO	2	50.0%	50.0%
DOLORES APULO	2	50.0%	100.0%
Total	4	100.0%	

**CANTONES DONDE OCURRIERON HOMICIDIOS, TIPO DE VIOLENCIA COMUN Y TIPO DE ARMA**

REC	CANTON	TIPOVIOCOM	TIPOARMA
6138	CHANGALLO	NO SE SABE	ARMA DE FUEGO
8086	CHANGALLO	NO SE SABE	ARMA DE FUEGO
5354	DOLORES APULO	NO SE SABE	ASF X ESTRANGULACION
5395	DOLORES APULO	NO SE SABE	CORTOPUNZANTE

**HOMICIDIOS SEGÚN CANTONES Y CASERIOS**

REC	CANTON	CASERIO
5354	DOLORES APULO	EL VALLE
5395	DOLORES APULO	EL VALLE

**CANTONES CON 2 O MAS HOMICIDIOS****CANTON CHANGALLO (2)**

REC DIRECCION

-----

8086 CASA # 39-B CALLE PRINCIPAL.  
 6138 AVENIDA SAN JOSE FRENTE A LOTE #14, CLUB CRISTOBAL COLON

**CANTON DOLORES APULO (2)**

REC DIRECCION

-----

5354 PLAYA CAYUCO, LAGO DE ILOPANGO  
 5395 PLAYA CAYUCO, LAGO DE ILOPANGO

**DIRECCIONES DE HOMICIDIOS QUE NO OCURRIERON NI EN COLONIAS, NI BARRIOS, NI CANTONES (1 HOMICIDIO POR DIRECCION)**

REC DIRECCION

-----

5604 DESVIO DE APULO  
 7994 COMUNIDAD LAS LILAS, EN PASAJE LAS GRADAS, FRENTE A LA CASA # 36  
 4055 ENTRADA A CALLE AL SAUCE Y BOULEVAR SAN BARTOLO  
 3226 PUENTE TICSA  
 6193 INTERSECCION DE 4a CALLE PONIENTE Y AVENIDA RAFAEL GUTIERREZ, COSTADO SUR DE INSTITUTO NACIONAL DE ILOPANGO  
 5340 INTERSECCION CARRETERA PANAMERICANA Y BOULEVAR SAN BARTOLO.  
 6684 PREDIO BALDIO (BASURERO) KM 7 COSTADO NORTE AUTOPISTA DE ORO Y VENTA DE REPUESTOS USADOS  
 6442 CALLE LA CAMPIÑA Y BOULEVAR SAN BARTOLO  
 3211 CARRETERA DE ORO, LOTE # 1 COSTADO PONIENTE DE PUENTE SAN BARTOLO, RIBERA RIO LAS CAÑAS  
 3357 CALLE A CANTON DOLORES APULO, LOTIFICACION CUMBRES III  
 3227 CARRETERA DE ORO LOTE # 1 COSTADO PONIENTE DE PUENTE SAN BARTOLO RIO LAS CAÑAS  
 5796 LOCAL # 5 CASA # 2 BULEVAR LAS PAVAS, BLOCK 2, URBANIZACION ALTA VISTA  
 4007 PASAJE # 6, FINAL CALLE PRINCIPAL, COMUNIDAD LA SELVA

6120 CARRETERA PANAMERICANA KM 12 CASA 1 NEGOCIO PRODUCTOS CEMEMTO MONTECARLO  
 7102 BOULEVAR LAS PAVAS, FRENTE CENTRO ESCOLAR DE ILOPANGO.  
 5515 ALTURA DE LA PARADA FRENTE A CARCEL DE MUJERES.  
 7944 ACERA, FRENTE A CASA # 6 COSTADO PONIENTE CASA COMUNAL COMUNIDAD BELEN

**DESCRIPCION DE ALGUNOS HECHOS VIOLENTOS**

REC	DESCHEVIOL
7082	HECHO RELACIONADO CON LAS PANDILLAS. SE CREE QUE ANDABA COBRANDO RENTA
7424	FALLECIO EN EL CAMINO. PRESENTA TATUAJES DECORATIVOS
7415	FALLECIO CAMINO AL HOSPITAL
5728	SUJETOS LLEVARON AL FALLECIDO EN MICROBUS Y LO LANZAN DE ALTURA DE 30 MTS
4026	SALIENDO DE UN CONSULTORIO LE DISPARARON.
3299	LO SIGUIERON EN PICK UP Y LE DISPARARON.
7561	MULTIPLES TATUAJES DE MARAS, UNA SEMANA DE TOMAR
3891	RECUPERADO DEL LIBRO DE CADAVERES
5354	24/48 HRS. FALLECIDA. ATADA DE TODO EL CUERPO CON ALAMBRE ROJO Y LAZO AMARILLO, CUBIERTA CON COLCHA VERDE
6059	CADAVER "B"
5620	HAF POR DOS SUJETOS.
6684	3/5 DIAS FALLECIDO. CADAVER SEMI-ENTERRADO.
6421	ASOCIADA A ESCENA PLANCHA PARA HACER PUPUSAS
7857	ERA MIEMBRO DE PANDILLAS. TATUAJES "MS"
5659	RECUPERADO DEL LIBRO DE CADAVERES
7244	PLATICABA CON AMIGO LLEGARON 3 SUJETOS EN CARRO Y LE DISPARARON
5985	HAF POR SUJETOS DE MARAS EN ASALTO A VIGILANTE DE NEGOCIO DE MAQUINITAS
5743	2 SUJETOS A BORDO DE UNA MOTO LE DISPARARON.
3211	CADAVER ENCONTRADO SEMIENTERRADO EN RIBERA DE RIO LAS CAÑAS
3357	8 DIAS FALLECIDA, ENCONTRADA ENTERRADA RECUPERADA POR LAB PNC Y BOMBEROS
3227	CADAVER ENCONTRADO SEMIENTERRADO EN RIBERAS RIO LAS CAÑAS A 1 KM LOTE # 1
3854	HAF 1130 HRS. ESTANDO EN INTERIOR DE AUTOBUS DEL TRANSPORTE COLECTIVO
6032	SACADA DE RIO ENTRE COMUNIDAD LAS LILAS Y COLONIA LAS CAÑAS
6322	LESIONADO CON ARMA BLANCA EN INTERIOR DE MICROBUS DE LA RUTA 140
5796	VIGILANTE NEGOCIO DE MAQUINITAS. SUJETOS DE MARA LO ASESINAN PARA ROBARLE ARMA DE EQUIPO
4424	ESTABA LAVANDO BUS SE LE ACERCAN 2 SUJETOS Y LE DISPARAN
5284	SUJETO EN UNA BICICLETA LLEGO, TOCO LA PUERTA DE LA CASA Y AL SALIR OCCISO LE DISPARÒ
5395	CADAVER ENVUELTO CON EDREDON COLOR BLANCO
7103	PACIENTE NI QUE CONSULTO POR DOLOR ABDOMINAL, DEJA ABANDONADO R.N. EN SERVICIOS SANITARIOS
7770	ENCONTRADO EN BARRANCO.
5515	SE CONDUCA COMO PASAJERO EN MICROBUS TRANSPORTE COLECTIVO CUANDO FUE LESIONADO
7276	NO TIENE HOJA CONJUNTA DE HOMICIDIOS.
7944	SE HACIA PASAR POR HOMBRE, NO TRABAJABA, SALIA CERCA DE SU CASA
7808	PRESENTA TATUAJES DECORATIVOS. FUE SACADO DEL FONDO DE QUEBRADA
7245	PLATICABA CON AMIGO LLEGARON 3 SUJETOS EN CARRO Y LE DISPARARON

**MUNICIPIO DE MEJICANOS (76)****FRECUENCIA DE HOMICIDIOS POR COLONIAS**

COLONIA	Frec	Porcent	Acum
BUENA VISTA	6	13.6%	13.6%
C.U. JOSE SIMEON CAÑAS	1	2.3%	15.9%
CANTIZANO	1	2.3%	18.2%
COMUNIDAD 1ª DE MAYO	1	2.3%	20.5%
DELICIAS DEL NORTE	2	4.5%	25.0%
EL MILAGRO	1	2.3%	27.3%
EL RETIRO	1	2.3%	29.5%
EL TRIUNFO	1	2.3%	31.8%

ESPAÑA		1	2.3%	34.1%
IBERIA		1	2.3%	36.4%
JARDIN		3	6.8%	43.2%
LINCOLN		1	2.3%	45.5%
METROPOLIS I		1	2.3%	47.7%
MEXICO		1	2.3%	50.0%
MONTECARLO		1	2.3%	52.3%
MONTREAL		2	4.5%	56.8%
PALMIRAS II		1	2.3%	59.1%
RAUL RIVAS VASQUEZ		3	6.8%	65.9%
SAN ANTONIO		1	2.3%	68.2%
SAN MAURICIO		1	2.3%	70.5%
SAN SIMON		1	2.3%	72.7%
SAN VICENTE		1	2.3%	75.0%
SANTA MARIA		1	2.3%	77.3%
SANTA RITA		2	4.5%	81.8%
SANTA ROSA		1	2.3%	84.1%
SIERRA ALTA		2	4.5%	88.6%
VILLA HERMOSA		1	2.3%	90.9%
VISTA HERMOSA		1	2.3%	93.2%
ZACAMIL		3	6.8%	100.0%

-----+-----  
 Total | 44 100.0%

**COLONIAS DONDE OCURRIERON HOMICIDIOS, TIPO DE VIOLENCIA COMUN Y TIPO DE ARMA**

REC	COLONIA	TIPOVIOCOM	TIPOARMA
3438	BUENA VISTA	NO SE SABE	ARMA DE FUEGO
4516	BUENA VISTA	NO SE SABE	ARMA DE FUEGO
4738	BUENA VISTA	NO SE SABE	ARMA DE FUEGO
5826	BUENA VISTA	VENGANZA	ARMA DE FUEGO
5893	BUENA VISTA	DELINCUENCIA COMUN	ARMA DE FUEGO
5895	BUENA VISTA	DELINCUENCIA COMUN	ARMA DE FUEGO
8397	C.U. JOSE SIMEON CAÑAS	NO SE SABE	ARMA DE FUEGO
6434	CANTIZANO	NO SE SABE	ARMA DE FUEGO
3633	COMUNIDAD 1§ DE MAYO	NO SE SABE	ARMA DE FUEGO
5929	DELICIAS DEL NORTE	NO SE SABE	ARMA DE FUEGO
8026	DELICIAS DEL NORTE	NO SE SABE	ARMA DE FUEGO
6492	EL MILAGRO	NO SE SABE	ARMA DE FUEGO
7702	EL RETIRO	NO SE SABE	ARMA DE FUEGO
7263	EL TRIUNFO	MARAS	ARMA DE FUEGO
4047	ESPAÑA	NO SE SABE	ARMA DE FUEGO
7758	IBERIA	NO SE SABE	ARMA DE FUEGO
4077	JARDIN	NO SE SABE	ARMA DE FUEGO
6896	JARDIN	NO SE SABE	ASFIXIA X SOFOCACION
7016	JARDIN	NO SE SABE	ARMA DE FUEGO
6321	LINCOLN	NO SE SABE	ARMA DE FUEGO
7501	METROPOLIS I	NO SE SABE	ARMA DE FUEGO
3217	MEXICO	NO SE SABE	ARMA DE FUEGO
3158	MONTECARLO	NO SE SABE	ARMA DE FUEGO
4154	MONTREAL	NO SE SABE	ARMA DE FUEGO
8158	MONTREAL	MARAS	ARMA DE FUEGO
4579	PALMIRAS II	NO SE SABE	ARMA DE FUEGO
3597	RAUL RIVAS VASQUEZ	NO SE SABE	ARMA DE FUEGO
5005	RAUL RIVAS VASQUEZ	NO SE SABE	ARMA DE FUEGO
5399	RAUL RIVAS VASQUEZ	NO SE SABE	ARMA DE FUEGO
6115	SAN ANTONIO	NO SE SABE	ARMA DE FUEGO
5905	SAN MAURICIO	NO SE SABE	ARMA DE FUEGO
7869	SAN SIMON	NO SE SABE	ARMA DE FUEGO
5184	SAN VICENTE	NO SE SABE	BLANCA SIN ESPEC.
3757	SANTA MARIA	MARAS	ARMA DE FUEGO
5569	SANTA RITA	NO SE SABE	ARMA DE FUEGO
5894	SANTA RITA	DELINCUENCIA COMUN	ARMA DE FUEGO
8286	SANTA ROSA	NO SE SABE	ARMA DE FUEGO

6258	SIERRA ALTA	DELINCUENCIA COMUN	ARMA DE FUEGO
6265	SIERRA ALTA	DELINCUENCIA COMUN	ARMA DE FUEGO
5497	VILLA HERMOSA	NO SE SABE	ARMA DE FUEGO
4103	VISTA HERMOSA	MARAS	ARMA DE FUEGO
3253	ZACAMIL	NO SE SABE	ASF X ESTRANGULACION
3511	ZACAMIL	DELINCUENCIA COMUN	ARMA DE FUEGO
4592	ZACAMIL	NO SE SABE	ARMA DE FUEGO

**COLONIAS CON 2 O MAS HOMICIDIOS****COLONIA BUENA VISTA (6)**

REC DIRECCION

-----

5895 CALLE A MARIONA, PUNTO DE AUTOBUSES DE LA RUTA 2-A  
 4516 CALLE A MARIONA, PUNTO DE AUTOBUSES DE LA RUTA 2-A  
 3438 CALLE SAN PABLO Y CALLE A MARIONA, PUNTO DE BUSES DE RUTA 2-A  
 4738 CALLE A MARIONA, EN INTERIOR DE CHALET NORMITA  
 5826 ENTRADA A COLONIA BUENA VISTA, CALLE A MARIONA, PUNTO DE BUSES RUTA 2A  
 5893 CALLE A MARIONA, FRENTE A PUNTO DE AUTOBUSES RUTA 2-A

**COLONIA JARDIN (3)**

REC DIRECCION

-----

7016 CALLE MADRID, FRENTE A LA CASA # 3  
 4077 FINAL CALLE ROMA, FRENTE A LA CASA # 17  
 6896 INTERSECCION AVENIDA CASTRO MORAN Y ENTRADA PRINCIPAL COLONIA

**COLONIA RAUL RIVAS VASQUEZ (3)**

REC DIRECCION

-----

5005 CALLE ZACAMIL, FRENTE PASAJE SARA DE LOS ANGELES  
 5399 FRENTE AL PASAJE ALFONSO FLORES, CALLE ZACAMIL, CASA # 5  
 3597 PASAJE ARTURO VALENCIA, BLOCK # 3

**COLONIA ZACAMIL (3)**

REC DIRECCION

-----

4592 29 AVENIDA NORTE Y CALLE ASUNCION  
 3253 EDIFICIO # 31, APARTAMENTO # 41  
 3511 2a AVENIDA NORTE FRENTE A EDIFICIO # 33 Y CENTRO COMERCIAL ZACAMIL

**COLONIA DELICIAS DEL NORTE (2)**

REC DIRECCION

-----

8026 AVENIDA MONTREAL, FRENTE A CASA # 10  
 5929 FRENTE A CASA # 25-A AVENIDA MONTREAL ALTURA PASAJE SAN CAYETANO

**COLONIA MONTREAL (2)**

REC DIRECCION

-----

4154 NO DATOS  
 8158 AVENIDA MONTREAL, COMUNIDAD VILLA DE GUADALUPE

**COLONIA SANTA RITA (2)**

REC DIRECCION

-----

5894 FRENTE A CASA # 22  
 5569 CALLE A MARIONA, FRENTE PASAJE # 9, COSTADO CIUDAD CORINTO, ETAPA IV

**COLONIA SIERRA ALTA (2)**

REC DIRECCION

-----

6258 FINAL CALLE 5a PABLO, LOTE # 9  
 6265 FINAL CALLE 5a PABLO, LOTE # 9

**FRECUENCIA DE HOMICIDIOS POR CANTONES**

CANTON	Frec	Porcent	Acum
CHANCALA	2	18.2%	18.2%
EL ZAPOTE ABAJO	1	9.1%	27.3%
PLAN DEL PITO	1	9.1%	36.4%
SAN ROQUE	7	63.6%	100.0%
Total	11	100.0%	

**CANTONES DONDE OCURRIERON HOMICIDIOS, TIPO DE VIOLENCIA COMUN Y TIPO DE ARMA**

REC	CANTON	TIPOVIOCOM	TIPOARMA
5178	CHANCALA	NO SE SABE	ARMA DE FUEGO
7444	CHANCALA	VIOLENCIA INTRAFAMI	ARMA DE FUEGO
5491	EL ZAPOTE ABAJO	NO SE SABE	ARMA DE FUEGO
8200	PLAN DEL PITO	DELINCUENCIA COMUN	ARMA DE FUEGO
3584	SAN ROQUE	NO SE SABE	ARMA DE FUEGO
4340	SAN ROQUE	NO SE SABE	ARMA DE FUEGO
5185	SAN ROQUE	NO SE SABE	OBJETO CONTUNDENTE
5961	SAN ROQUE	NO SE SABE	ASF X ESTRANGULACION
6166	SAN ROQUE	MARAS	ARMA DE FUEGO
7617	SAN ROQUE	VIOLENCIA INTRAFAMI	CORTOCONTUNDENTE
8275	SAN ROQUE	NO SE SABE	PIEDRA (LAPIDADO/A)

**CANTONES CON 2 O MAS HOMICIDIOS****CANTON SAN ROQUE (7)**

REC	DIRECCION
4340	CALLE PRINCIPAL ENTRADA PASAJE FLORES, COLONIA SORTO
7617	LOTIFICACION SANTA CORALIA, LOTE # 9, CASERIO EL AMATE
6166	PASAJE SAN NICOLAS, FRENTE A LA CASA # 21-A, COLONIA EL COCO
5961	KM 5 DEL BOULEVAR CONSTITUCION.
3584	FRENTE A CASA # 35 DE LA CALLE PRINCIPAL, COLONIA GUADALUPE
5185	KM 5 PROLONGACION BULEVAR CONSTITUCION, ALTURA FINCA EL MILAGRO
8275	CALLE EL ICACO FRENTE LOTE Y CASA # 1 EXPENDIO SAN ROQUE, COL EL ICACO

**CANTON CHANCALA (2)**

REC	DIRECCION
5178	CALLE ZAPOTE ABAJO, FRENTE AL PASAJE LA POMA.
7444	PASAJE REFORMA, LOTE # 2, CALLE PRINCIPAL CORREDOR DE CHAMPA DE LAMINA

**DIRECCIONES DE HOMICIDIOS QUE NO OCURRIERON NI EN COLONIAS, NI BARRIOS, NI CANTONES (1 HOMICIDIO POR DIRECCION)**

REC	DIRECCION
6920	INTERSECCION DE CALLE AL VOLCAN Y CALLE AL PLAN DEL PITO
6696	FINAL CALLE EL PROGRESO, PASAJE VILLATORO, FRENTE A CONDOMINIO SAN ANTONIO
3231	AVENIDA BERNAL Y FINAL CALLE ZACAMIL, REPARTO VALDEZ
7995	LOTIFICACION CHANCALA ARRIBA, LOTE # 1, POLIGONO # 8, CALLE PRINCIPAL.
7438	CALLE AL VOLCAN POR ENTRADA CALLE A LA ERMITA
6737	COMUNIDAD LOS PROCERES, PASAJE # 12, FRENTE A CASA # 13 "H"
5098	29 CALLE PONIENTE PUESTO # 4 DEL MERCADO DE MEJICANOS.
4463	CALLE PRINCIPAL HACIA EL CANTON CHANCALA FRENTE A LA CASA # 602
4640	COMUNIDAD EMMANUEL
3428	FRENTE AL ISSS ZACAMIL
7511	COMUNIDAD PROCERES PONIENTE, CALLE PRINCIPAL PASAJE # 11

**DESCRIPCION DE ALGUNOS HECHOS VIOLENTOS**

REC	DESCHEVIOL
6321	LESIONADO CON AF EN INTERIOR DE AUTOBUS 30-B
8401	RECUPERADO DEL LIBRO DE CADAVERES
4340	RECUPERADO DEL LIBRO DE CADAVERES
7617	MALTRATO CONYUGAL
7016	RECUPERADO DEL LIBRO DE CADAVERES
6166	AL PARECER RENCILLAS ENTRE PANDILLAS.
8286	RECIEN ABORDABA EL CAMION Y SUJETOS DESCONOCIDOS QUE LO ESTABAN ESPERANDO LE DISPARARON
6492	ALCOHOLICO CRONICO, SUJETOS NO IDENTIFICADOS LE DISPARARON
5032	ATENDIDO INICIALMENTE EN HOSPITAL ZACAMIL
4103	CADAVER INTERIOR DE MICROBUS EN ASIENTO ACOMPAÑANTE DEL CONDUCTOR DEL MICRO BUS DEL TRANSPORTE COLECTIVO
5961	ATADO DE MANOS Y PIES HACIA ATRAS, CUBIERTO CON SABANAS Y SACOS DE NYLON EN CUNETA
3757	DIFUNTO IBA AL COLEGIO Y SE ESCUCHARON DISPAROS Y UNOS ESTUDIANTES HUYE RON CORRIENDO
3253	CADAVER EN INTERIOR DE APARTAMENTO EN DESORDEN, ATADO DE PIES Y MANOS CON UNA CORBATA Y CABLE DE PLANCHA Y AMORDAZADO
5185	MULTIPLES GOLPES EN LA CABEZA.
6036	LESIONES DE ORIGEN ??? HX. DE CONVULSIONES ??
6488	HPAB HACE 15 DIAS. INGRESO HOSP. ROSALES, DADO DE ALTA Y POSTERIORMENTE PRESENTO CUADRO DE DISTENSION Y DOLOR ABDOMINAL, VOMITOS Y DIARREA
3890	RECUPERADO DEL LIBRO DE CADAVERES.
6896	INTERIOR DE BOLSA SELECTOS TIRADA EN BASURERO EN LA CALLE, RECIEN NACIDO
3633	VECINA OYO UN DISPARO.
7444	TOMANDO LICOR CON CUÑADO ESTE LO ULTIMA.
3217	APARENTE ROBO, PROBABLE RENCILLAS PERSONALES
5098	CADAVER EN INTERIOR DEL PUESTO # 4 DEL MERCADO MUNICIPAL DE MEJICANOS
4463	2 SUJETOS NO IDENTIFICADOS LE DISPARARON.
7263	3 SUJETOS DE PANDILLAS LO LESIONARON
3428	SE CONDUCA EN BUS RUTA 30, FUE ASALTADO Y LESIONADO CON ARMA DE FUEGO POR 2 SUJETOS NO IDENTIFICADOS
8158	HABIA SIDO AMENAZADO POR SUJETO DE MARA.
7511	POR RENCILLAS DE PANDILLAS LO ASESINARON
8275	PIEDRA GRANDE CON MANCHAS DE SANGRE ASOCIADA A ESCENA

**MUNICIPIO DE SAN MARTIN (54 HOMICIDIOS)****FRECUENCIA DE HOMICIDIOS POR COLONIAS**

COLONIA	Frec	Porcent	Acum
ALTA VISTA	5	18.5%	18.5%
EL PARAISO	1	3.7%	22.2%
LOS LLANITOS	1	3.7%	25.9%
NUEVOS HORIZONTES	1	3.7%	29.6%
PROYECTO SANTA TERESA	9	33.3%	63.0%
ROSALINDA	1	3.7%	66.7%
SAN JOAQUIN	1	3.7%	70.4%
SAN MARTIN	1	3.7%	74.1%
SAN MARTIN DE PORRES II	1	3.7%	77.8%
SANTA FE II	2	7.4%	85.2%
SANTA GERTRUDIS	1	3.7%	88.9%
SANTA MARIA	3	11.1%	100.0%
Total	27	100.0%	

**COLONIAS DONDE OCURRIERON HOMICIDIOS, TIPO DE VIOLENCIA COMUN Y TIPO DE ARMA**

REC	COLONIA	TIPOVIOCOM	TIPOARMA
4651	ALTA VISTA	NO SE SABE	ARMA DE FUEGO
4720	ALTA VISTA	DELINCUENCIA COMUN	ARMA DE FUEGO

6204	ALTA VISTA	NO SE SABE	CORTOPUNZANTE
6565	ALTA VISTA	NO SE SABE	ARMA DE FUEGO
7115	ALTA VISTA	DELINCUENCIA COMUN	ARMA DE FUEGO
3554	EL PARAISO	MARAS	ARMA DE FUEGO
5928	LOS LLANITOS	NO SE SABE	ARMA DE FUEGO
5368	NUEVOS HORIZONTES	NO SE SABE	ARMA DE FUEGO
3198	PROYECTO SANTA TERESA	DELINCUENCIA COMUN	ARMA DE FUEGO
4527	PROYECTO SANTA TERESA	NO SE SABE	ARMA DE FUEGO
4532	PROYECTO SANTA TERESA	MARAS	ARMA DE FUEGO
6443	PROYECTO SANTA TERESA	NO SE SABE	ARMA DE FUEGO
7316	PROYECTO SANTA TERESA	DELINCUENCIA COMUN	ARMA DE FUEGO
7626	PROYECTO SANTA TERESA	NO SE SABE	ARMA DE FUEGO
7793	PROYECTO SANTA TERESA	NO SE SABE	ARMA DE FUEGO
8116	PROYECTO SANTA TERESA	NO SE SABE	ARMA DE FUEGO
8153	PROYECTO SANTA TERESA	NO SE SABE	ARMA DE FUEGO
8029	ROSALINDA	MARAS	ARMA DE FUEGO
5833	SAN JOAQUIN	NO SE SABE	ARMA DE FUEGO
3234	SAN MARTIN	NO SE SABE	ARMA DE FUEGO
6412	SAN MARTIN DE PORRES II	NO SE SABE	ARMA DE FUEGO
3341	SANTA FE II	NO SE SABE	ARMA DE FUEGO
7175	SANTA FE II	DELINCUENCIA COMUN	ASF X ESTRANGULACION
6053	SANTA GERTRUDIS	NO SE SABE	ARMA DE FUEGO
3325	SANTA MARIA	NO SE SABE	ARMA DE FUEGO
3985	SANTA MARIA	NO SE SABE	ARMA DE FUEGO
5986	SANTA MARIA	MARAS	ARMA DE FUEGO

**COLONIAS CON 2 O MAS HOMICIDIOS****COLONIA PROYECTO SANTA TERESA (9)**

REC DIRECCION

-----

6443 INTERIOR DE MB-5575 CALLE EL PREGON Y AVENIDA MONSEÑOR ROMERO  
 4527 AVENIDA MONSEÑOR ROMERO  
 8116 PASAJE # 14-B, CASA # 17  
 8153 CASA # 21, PASAJE # 10, SECTOR "C"  
 7316 AVENIDA MONSEÑOR ROMERO FRENTE CASA # 2 EXPENDIO AGUA ARDIENTE EL TUMULO  
 4532 AVENIDA MONSEÑOR ROMERO, ENTRADA A LA COLONIA  
 7626 EN LA ENTRADA DEL PASAJE # 6-B  
 3198 FRENTE A LA ACERA DE LOS PASAJES # 9-B Y # 5-B  
 7793 ENTRADA PASAJE # 6-B, AVENIDA PREGON, COSTADO SUR-OTE DE CASA # 2.

**COLONIA ALTA VISTA (5)**

REC DIRECCION

-----

4651 PREDIO BALDIO, COSTADO SUR DE CASA # 15, ESTACIONAMIENTO 34, PASAJE # 41  
 6204 POLIGONO # 44, CALLE "D", CASA # 35  
 4720 NO DATOS  
 7115 NO DATOS  
 6565 CARRETERA DE ORO, FRENTE A POLIGONO # 9

**COLONIA SANTA MARIA (3)**

REC DIRECCION

-----

5986 CALLE PRINCIPAL FRENTE A CANCHA DE FUTBOL, ETAPA I  
 3325 EN EL PASAJE # 9  
 3985 PASAJE # 20, FRENTE A CASA # 116

**COLONIA SANTA FE II (2)**

-----

3341 FRENTE A LA CASA # 55 DE LA CALLE PRINCIPAL.  
 7175 CASA # 99, PASAJE SAN PATRICIO, CALLE PRINCIPAL.

**FRECUENCIA DE HOMICIDIOS POR CANTONES**

CANTON	Frec	Porcent	Acum
EL ROSARIO	1	6.7%	6.7%
LA FLOR	6	40.0%	46.7%
LA PALMA	4	26.7%	73.3%
LAS ANIMAS	1	6.7%	80.0%
LAS DELICIAS	2	13.3%	93.3%
SAN JOSE SEGUNDO	1	6.7%	100.0%
Total			15 100.0%

**CANTONES DONDE OCURRIERON HOMICIDIOS, TIPO DE VIOLENCIA COMUN Y TIPO DE ARMA**

REC	CANTON	TIPOVIOCOM	TIPOARMA
7517	EL ROSARIO	NO SE SABE	ARMA DE FUEGO
6320	LA FLOR	NO SE SABE	ARMA DE FUEGO
6580	LA FLOR	NO SE SABE	ARMA DE FUEGO
6903	LA FLOR	NO SE SABE	ASF X ESTRANGULACION
7184	LA FLOR	NO SE SABE	ARMA DE FUEGO
7423	LA FLOR	NO SE SABE	BLANCA SIN ESPEC.
8040	LA FLOR	NO SE SABE	ARMA DE FUEGO
3079	LA PALMA	NO SE SABE	ARMA DE FUEGO
3086	LA PALMA	MARAS	ARMA DE FUEGO
7470	LA PALMA	NO SE SABE	ASF X ESTRANGULACION
7763	LA PALMA	NO SE SABE	ARMA DE FUEGO
8055	LAS ANIMAS	NO SE SABE	ARMA DE FUEGO
5820	LAS DELICIAS	NO SE SABE	ARMA DE FUEGO
6660	LAS DELICIAS	NO SE SABE	ARMA DE FUEGO
6999	SAN JOSE SEGUNDO	NO SE SABE	ARMA DE FUEGO

**HOMICIDIOS SEGUN CANTONES Y CASERIOS**

REC	CANTON	CASERIO
6580	LA FLOR	EL MOJON
7184	LA FLOR	EL MOJON
8055	LAS ANIMAS	LOS ELIAS
6660	LAS DELICIAS	LOS MARROQUINES

**CANTONES CON 2 O MAS HOMICIDIOS****CANTON LA FLOR (6)**

REC	DIRECCION
8040	COMUNIDAD EL PARAISO, CALLE PRINCIPAL FRENTE AL POLIGONO "G"
7423	COSTADO SUR-PONIENTE DEL MOTEL VIAS.
6580	COLONIA GENESIS
6903	KM 19 CARRETERA PANAMERICANA
7184	INTERIOR CHAMPA SIN N°
6320	FINAL CANTON LA FLOR, FRENTE ENTRADA DEL PASAJE # 7

**CANTON LA PALMA (4)**

REC	DIRECCION
3079	CALLE A RADIO VEA Y PASAJE # 2, FRENTE CASA # 40 KM 15 CARRETERA PANAM
7470	KM 16 PANAMERICANA
3086	KM 15, FRENTE A LA TIENDA EL MILAGRO DEL MESON BARRERA, CARRETERA PANAM
7763	PASAJE # 7, FRENTE A CASA # 19, COLONIA RADIO VEGA

**CANTON LAS DELICIAS (2)**

REC	DIRECCION
5820	KM 9 AUTOPISTA DE ORO, CALLE A RADIO VEA.
6660	CALLE AL GUAYABAL, FINAL CANTON

**DIRECCIONES DE LOS HOMICIDIOS QUE NO OCURRIERON NI EN COLONIAS, NI BARRIOS, NI CANTONES (1 HOMICIDIO POR DIRECCION)**

REC	DIRECCION
5095	BLOCK # 6-A, FRENTE AL LOTE # 27 LOTIFICACION SAN ANDRES
4311	FINAL CALLE PRINCIPAL, COMUNIDAD VALLE LAS DELICIAS
3414	FRENTE A LOTE # 23-A, COMUNIDAD LOS OLIVOS ORIENTE
5442	PARQUE EL RECREO, CARRETERA DE ORO.
5292	CAMINO VECINAL E/COL LOS HORIZONTES II Y COMUNIDAD VALLE LAS DELICIA 100 METROS AL SUR DE CANCHA DE FUTBOL
7912	EN INSTALACIONES NUEVA UNIDAD ISSS SAN MARTIN, KM 18 CARRETERA PANAM
6518	KM 19 CARRET PANAMERICANA, CARRIL OTE A PTE, 200 MTS OTE PASO A DESNIVEL
7340	KM 14 CARRETERA PANAMERICANA, FRENTE A LLANTERIA ORELLANA
6446	CALLE PRINCIPAL, COMUNIDAD SAN MARTIN
3210	ENTRADA A REPARTO LOS ANGELES
5518	LUGAR CONOCIDO COMO LA PLUMA
7083	CONTIGUO A CANCHA EL ARENAL DE COMUNIDAD JOAQUIN

**DESCRIPCION DE ALGUNOS HECHOS VIOLENTOS**

REC	DESCHEVIOL
5095	0100 HRS. VECINOS ESCUCHARON DISPAROS Y LAMENTOS
4651	0200 HRS. VECINOS OYERON DISPAROS.
5928	CUERPO DE BOMBEROS LO RESCATO DE TERRENO POCO ACCESIBLE
4311	HPAF POR MAREROS
3554	EL 05 DE LOS CORRIENTES EN LA COLONIA EL PARAISO UNOS MAREROS LE DISPARARON
6580	RECUPERADO EN EL LIBRO DE CADAVERES
6443	CADAVER EN INTERIOR DE MICROBUS COASTER
7517	20 HRS. DE FALLECIDO."SUPUESTO SECUESTRADO"
5820	ASOCIADO AL CADAVER HAY UN TAXI EN ESCENA.
3325	LE DISPARARON CUANDO FUE A LA TIENDA.
6320	CADAVER SOBRE LINEA FERREA
8055	CADAVER EN INTERIOR DE CASA EN UNA CAMA
7470	CADAVER EN INTERIOR DE DOS BOLSAS CON CUERDA ALREDEDOR DEL CUELLO Y ATADURAS DE PIES Y MANOS
5833	CADAVER SOBRE ACERA DE CASA
7912	OCCISA VESTIDA CON UNIFORME DE VIGILANTE EL CUAL LO TENIA A LA ALTURA DE LOS GLUTEOS
6518	LE DISPARARON DESDE UN BUS
4532	PANDILLEROS LE DISPARARON.
3086	2 MAREROS LO ASESINAN PORQUE SE HABIA SALIDO DE PANDILLAS
7175	LO HABIAN SECUESTRADO Y HABIAN PEDIDO RESCATE DE \$200,000 DOLARES, AL PARECER ANDABA CON UNA MUJER QUE VIVIA EN DICHA CASA
6999	18 HRS DE FALLECIDA.
7763	CADAVER EN ASIENTO DEL CONDUCTOR DE PICK UP
7083	AL SALIR DE TRABAJAR 4 INDIVIDUOS SIN MEDIAR PALABRAS LE DISPARARON

**MUNICIPIO DE TONACATEPEQUE (52 HOMICIDIOS)****FRECUENCIA DE HOMICIDIOS POR COLONIAS**

COLONIA	Frec	Porcent	Acum
ALTA VISTA	9	27.3%	27.3%
BRISAS DEL NORTE	2	6.1%	33.3%
CIMAS SAN BARTOLO II	4	12.1%	45.5%
CIMAS SAN BARTOLO III	2	6.1%	51.5%
DISTRITO ITALIA	10	30.3%	81.8%
LA CAMPANERA	1	3.0%	84.8%
LIRIOS DEL NORTE	1	3.0%	87.9%
MONTES SAN BARTOLO III	1	3.0%	90.9%
SAN JOSE LAS FLORES	3	9.1%	100.0%
Total	33	100.0%	

**COLONIAS DONDE OCURRIERON HOMICIDIOS, TIPO DE VIOLENCIA COMUN Y TIPO DE ARMA**

REC	COLONIA	TIPOVIOCOM	TIPOARMA
4153	ALTA VISTA	NO SE SABE	ASFIXIA X AHORCADURA
4416	ALTA VISTA	MARAS	ARMA DE FUEGO
4652	ALTA VISTA	NO SE SABE	ARMA DE FUEGO
5271	ALTA VISTA	MARAS	ARMA DE FUEGO
6395	ALTA VISTA	NO SE SABE	ARMA DE FUEGO
7593	ALTA VISTA	MARAS	ARMA DE FUEGO
7605	ALTA VISTA	NO SE SABE	ARMA DE FUEGO
7608	ALTA VISTA	NO SE SABE	ARMA DE FUEGO
8128	ALTA VISTA	NO SE SABE	ARMA DE FUEGO
4102	BRISAS DEL NORTE	NO SE SABE	ARMA DE FUEGO
5394	BRISAS DEL NORTE	NO SE SABE	ARMA DE FUEGO
4708	CIMAS SAN BARTOLO II	NO SE SABE	PIEDRA (LAPIDADO/A)
5687	CIMAS SAN BARTOLO II	MARAS	ARMA DE FUEGO
5689	CIMAS SAN BARTOLO II	MARAS	ARMA DE FUEGO
6136	CIMAS SAN BARTOLO II	NO SE SABE	ARMA DE FUEGO
5017	CIMAS SAN BARTOLO III	NO SE SABE	ARMA DE FUEGO
5688	CIMAS SAN BARTOLO III	MARAS	ARMA DE FUEGO
5662	DISTRITO ITALIA	NO SE SABE	ARMA DE FUEGO
6195	DISTRITO ITALIA	NO SE SABE	ARMA DE FUEGO
6500	DISTRITO ITALIA	MARAS	ARMA DE FUEGO
6543	DISTRITO ITALIA	DELINCUENCIA COMUN	CORTOPUNZANTE
6596	DISTRITO ITALIA	MARAS	ARMA DE FUEGO
6618	DISTRITO ITALIA	DELINCUENCIA COMUN	ARMA DE FUEGO
6837	DISTRITO ITALIA	NO SE SABE	ARMA DE FUEGO
6986	DISTRITO ITALIA	NO SE SABE	ARMA DE FUEGO
7123	DISTRITO ITALIA	NO SE SABE	CORTOCONTUNDENTE
7458	DISTRITO ITALIA	VIOLENCIA INTRAFAMI	MANOS Y PIES
3503	LA CAMPANERA	NO SE SABE	ASFIXIA X AHORCADURA
5882	LIRIOS DEL NORTE	NO SE SABE	ARMA DE FUEGO
4343	MONTES SAN BARTOLO III	NO SE SABE	ARMA DE FUEGO
4660	SAN JOSE LAS FLORES	DELINCUENCIA COMUN	ARMA DE FUEGO
4980	SAN JOSE LAS FLORES	NO SE SABE	BLANCA SIN ESPEC.
4981	SAN JOSE LAS FLORES	NO SE SABE	BLANCA SIN ESPEC.

**COLONIAS CON 2 O MAS HOMICIDIOS****COLONIA DISTRITO ITALIA (10)**

REC	DIRECCION
5662	AVENIDA EL PROGRESO EN REDONDEL, ETAPA II
6195	AVENIDA EL PROGRESO EN REDONDEL ETAPA II
6837	NO DATOS
6618	CALLE ANTIGUA A TONACATEPEQUE
6986	MANZANA 54, FRENTE A CASA # 10, PASAJE CERRO SAN JACINTO
6543	CALLE ANTIGUA A COLONIA LAS FLORES DESP DE PLANTA DE AGUAS NEGRAS
7123	UNA CUADRA ANTES DE LA PNC.
7458	CASA # 61, MANZANA 46, AVENIDA RIO MISTANCINGO
6500	AVENIDA RIO CHAMULAPA, FRENTE A CASA # 3, MANZANA # 7
6596	NO DATOS

**COLONIA ALTA VISTA (9)**

REC	DIRECCION
4652	PREDIO BALDIO, AL COSTADO PONIENTE DE PARQUE ETAPA I
6395	POLIGONO # 11-A Y AVENIDA PRINCIPAL EN EL PARQUEO
7605	FRENTE A CASA # 55, POLIGONO # 11-A
8128	ENTRE CASAS # 58 Y # 59, CALLE PRINCIPAL. POLIGONO # 30, ETAPA V
7608	FRENTE A CASA # 55, POLIGONO # 11-A, A LA ALTURA DEL 3ER REDONDEL
4416	FRENTE A PASAJE # 34, POLIGONO # 3
5271	FRENTE A CASA # 5 EN CALLE PRINCIPAL, POLIGONO # 26, ETAPA III
4153	CASA # 83, PASAJE # 33 SUR, ETAPA II
7593	AVENIDA "C" POLIGONO # 8, FRENTE CASA # 515 ETAPA II

**COLONIA CIMAS DE SAN BARTOLO (4)**

REC	DIRECCION
5687	FRENTE A PASAJE # 9 Y CALLE PRINCIPAL COSTADO NORTE DE BOMBA DE AGUA
4708	CALLE CIRCUNVALACION ENTRE PASAJES # 34 Y # 35 PONIENTE.
5689	FRENTE A PASAJE # 9 Y CALLE PRINCIPAL COSTADO NORTE DE BOMBA DE AGUA.
6136	FRENTE AL PASAJE # 9, CALLE PRINCIPAL.

**COLONIA SAN JOSE LAS FLORES (3)**

REC	DIRECCION
4980	KM 18 CARRETERA A TONACATEPEQUE, PUNTO MICROBUSES DE RUTA 38-A
4660	NO DATOS
4981	KM 8 CARRETERA A TONACATEPEQUE, PUNTO MICROBUSES DE RUTA 38-A

**COLONIA BRISAS DEL NORTE (2)**

REC	DIRECCION
4102	CALLE PRINCIPAL.
5394	ZONA A, FRENTE A CASA # 12.

**COLONIA CIMAS DE SAN BARTOLO III (2)**

REC	DIRECCION
5688	FRENTE A PASAJE # 9 Y CALLE PRINCIPAL COSTADO NORTE BOMBA DE AGUA.
5017	QUEBRADA PACUN, FINAL PASAJE # 31, POLIGONO # 46

**FRECUENCIA DE HOMICIDIOS POR CANTONES**

CANTON	Frec	Porcent	Acum
EL ROSARIO	2	22.2%	22.2%
GUAYACAN	1	11.1%	33.3%
LA FUENTE	2	22.2%	55.6%
LAS DELICIAS	1	11.1%	66.7%
SAN JOSE LAS FLORES	1	11.1%	77.8%
VALLE NUEVO	1	11.1%	88.9%
VERACRUZ	1	11.1%	100.0%
-----			
Total	9	100.0%	

**CANTONES DONDE OCURRIERON HOMICIDIOS, TIPO DE VIOLENCIA COMUN Y TIPO DE ARMA**

REC	CANTON	TIPOVIOCOM	TIPOARMA
5024	EL ROSARIO	NO SE SABE	ARMA DE FUEGO
5173	EL ROSARIO	NO SE SABE	ARMA DE FUEGO
3675	GUAYACAN	DELINCUENCIA COMUN	ARMA DE FUEGO
4430	LA FUENTE	MARAS	ARMA DE FUEGO
6944	LA FUENTE	NO SE SABE	OTRO TIPO
7122	LAS DELICIAS	NO SE SABE	ARMA DE FUEGO
5789	SAN JOSE LAS FLORES	NO SE SABE	BLANCA SIN ESPEC.
3708	VALLE NUEVO	NO SE SABE	ARMA DE FUEGO
7921	VERACRUZ	NO SE SABE	ASF X ESTRANGULACION

**HOMICIDIOS SEGUN CANTONES Y CASERIOS**

4069	.	VALLE NUEVO
6944	LA FUENTE	LA FUENTE

**CANTONES CON 2 O MAS HOMICIDIOS****CANTON EL ROSARIO (2)**

REC	DIRECCION
5024	SECTOR LLAMADO LOMA ALTA, SOBRE LINEA FERREA.
5173	ENTRADA FINCA ARBERJAL TERRENO DE JULIA PINEDA RIVAS, SECTOR II

**CANTON LA FUENTE (2)**

REC DIRECCION

6944 CASERIO Y CALLE AL CEMENTERIO  
 4430 RIBERA RIO LAS CAÑAS, A LA ALTURA DE "EL OJUSTAL"

**DIRECCIONES DE HOMICIDIOS QUE NO OCURRIERON NI EN COLONIAS, NI BARRIOS, NI CANTONES (1 HOMICIDIO POR DIRECCION)**

REC DIRECCION

4757 PASAJES # 5 Y # 6 DEL POLIGONO A ,RESIDENCIAL LIBERTAD  
 3443 CENTRO DE REHABILITACION DE MENORES DE TONACATEPEQUE  
 6060 PASAJE EL CEDRO CASA # 42,COMUNIDAD LOS HEROES  
 6867 INTERIOR RIO ARENAL, 1 KM AL SUR DE URBANIZACION CIMAS DE SAN BARTOLO II  
 4335 HACIENDA GUAYACAN, EN LOS TANQUES DE AGUA.  
 4264 CALLE EL ARENAL, LOTIFICACION LA JOYA  
 6064 PASAJE EL CEDRO CASA # 42,COMUNIDAD LOS HEROES  
 6870 INTERIOR RIO ARENAL 1 KM AL SUR DE URBANIZACION CIMAS DE SAN BARTOLO II  
 6964 CALLE PRINCIPAL DE COMUNIDAD LOS NARANJOS

**DESCRIPCION DE ALGUNOS HECHOS VIOLENTOS**

REC DESCHEVIOL

4757 RECUPERADO DEL LIBRO DE CADAVERES  
 4652 VECINOS OYERON DISPAROS  
 3443 SUSPENDIDO CON ALAMBRE AL CUELLO, EN LOS BAÑOS DEL SECTOR 3 CONOCIDO COMO EL EXAGONO. AUTOPSIA: COMPRESION DE CUELLO.  
 5662 ASOCIADO A ESCENA OTRO CADAVER DEL SEXO FEMENINO  
 6060 CADAVER SOBRE PISO DE LADRILLO DE CORREDOR DE UNA TIENDA  
 6867 18/30 HRS. FALLECIDA EN ESCENA HAY OTRO CADAVER  
 5687 CADAVER SOBRE PISO DE CEMENTO EN INTERIOR DE CHAMPA  
 7921 36/48 H. DE FALLECIDO. ENVUELTO EN SACOS Y SABANAS, ATADO DE PIES Y MANOS MAS ATADURA DEL CUELLO  
 6195 AF Y AB. ASOCIADO A ESCENA OTRO CADAVER DEL SEXO MASCULINO  
 7122 2 SUJETOS LE DISPARARON  
 5024 ARMA DE FUEGO MAS ARMA BLANCA  
 4416 ESTABA COMPRANDO TORTILLAS Y MAREROS LE DISPARAN  
 6944 POR RUMORES: 15/09/06 SUFRIO AGRESION SEXUAL Y LESIONES, ERA ALCOHOLICA CRONICA.AUTOPSIA: PERITONITIS POR RUPTURA DE RECTO  
 6837 EN EL MB LE HICIERON PARADA Y SE SUBIERON VARIOS SUJETOS Y 1 DE ELLOS LE DISPARO  
 5017 4/6 DIAS DE FALLECIDO  
 4343 RECUPERADO DEL LIBRO DE CADAVERES.  
 6986 OCCISO AL PARECER ERA MIEMBRO DE LA MARA LA MAQUINA  
 4980 CADAVER ATADA DE MANOS Y AMORDAZADA.  
 4430 CADAVER EN PREDIO BALDIO EN RIBERA DE RIO.  
 4708 TRAUMATIZADO CON PIEDRA EN ROSTRO Y CABEZA.  
 6543 48 HRS. DE FALLECIDO. ATADO DE TOBILLOS, BOLSA PLASTICA CUBRE CABEZA Y ENVUELTO CON TELA COLOR BEIGE.  
 3503 AUTOPSIA: ASFIXIA X COMPRESION MECANICA DE CUELLO.  
 4153 CADAVER MOVIDO DE ESCENA ORIGINAL, PRESENTA SURCO APERGAMINADO EN CUELLO  
 6136 RECUPERADO DEL LIBRO DE CADAVERES  
 6064 CADAVER EN PISO DE CEMENTO DE CORREDOR DE UNA TIENDA  
 5789 3/4 DIAS DE FALLECIDO. ATADO DE PIES A CABEZA CON LAZO ANARANJADO Y ENVUELTO CON SABANA Y BOLSAS  
 4981 ATADA DE MANOS CON CUERDA DE NYLON QUE LLEGA AL CUELLO  
 6870 CADAVER "A" EN ESCENA OTRO CADAVER SEXO (F)  
 7458 VECINOS OYERON GRITOS AL PARECER RIÑA CON SOBRINO QUE ES MIEMBRO DE PAN DILLAS EL CUAL SALIO DE CASA A LAS 0400 HORAS  
 6500 HPAF POR SUJETOS DE MARAS

**MUNICIPIO DE CUSCATANCINGO (49 HOMICIDIOS)****FRECUENCIA DE HOMICIDIOS POR COLONIAS**

COLONIA	Frec	Porcent	Acum
ALTOS DE SANTA MARIA	3	8.3%	8.3%
CIUDAD FUTURA	4	11.1%	19.4%
CIUDAD FUTURA I	1	2.8%	22.2%
CIUDAD FUTURA II	1	2.8%	25.0%
CRUZ ROJA	1	2.8%	27.8%
EL ROSAL	1	2.8%	30.6%
EL ROSARIO	1	2.8%	33.3%
LA PAZ	1	2.8%	36.1%
LIRIOS DEL NORTE	3	8.3%	44.4%
LIRIOS DEL NORTE IV	2	5.6%	50.0%
MAJUCLA	2	5.6%	55.6%
MONTE CARMELO	1	2.8%	58.3%
REPARTO SAN CARLOS	1	2.8%	61.1%
SAN CARLOS	1	2.8%	63.9%
SAN LUCAS	1	2.8%	66.7%
SANTA CLARA	1	2.8%	69.4%
SANTA MARTA	1	2.8%	72.2%
URBANIZACION MAJUCLA	1	2.8%	75.0%
VERACRUZ	2	5.6%	80.6%
VILLA HERMOSA	4	11.1%	91.7%
VILLA MARIONA II	3	8.3%	100.0%
Total	36	100.0%	

**COLONIAS DONDE OCURRIERON HOMICIDIOS, TIPO DE VIOLENCIA COMUN Y TIPO DE ARMA**

REC	COLONIA	TIPOVIOCOM	TIPOARMA
5016	ALTOS DE SANTA MARIA	NO SE SABE	ARMA DE FUEGO
5075	ALTOS DE SANTA MARIA	NO SE SABE	ARMA DE FUEGO
7807	ALTOS DE SANTA MARIA	NO SE SABE	ARMA DE FUEGO
4432	CIUDAD FUTURA	ENFRENT C\AUTORIDAD	ARMA DE FUEGO
4743	CIUDAD FUTURA	NO SE SABE	ARMA DE FUEGO
6389	CIUDAD FUTURA	NO SE SABE	ARMA DE FUEGO
7851	CIUDAD FUTURA	NO SE SABE	ARMA DE FUEGO
7304	CIUDAD FUTURA I	NO SE SABE	ARMA DE FUEGO
3912	CIUDAD FUTURA II	DELINCUENCIA COMUN	ARMA DE FUEGO
3332	CRUZ ROJA	NO SE SABE	ARMA DE FUEGO
4723	EL ROSAL	DELINCUENCIA COMUN	ARMA DE FUEGO
5194	EL ROSARIO	NO SE SABE	ARMA DE FUEGO
5622	LA PAZ	NO SE SABE	ARMA DE FUEGO
4883	LIRIOS DEL NORTE	NO SE SABE	ARMA DE FUEGO
5448	LIRIOS DEL NORTE	MARAS	ARMA DE FUEGO
5736	LIRIOS DEL NORTE	NO SE SABE	MANOS Y PIES
5199	LIRIOS DEL NORTE IV	NO SE SABE	ARMA DE FUEGO
6972	LIRIOS DEL NORTE IV	DELINCUENCIA COMUN	ARMA DE FUEGO
3957	MAJUCLA	NO SE SABE	ARMA DE FUEGO
6528	MAJUCLA	NO SE SABE	BLANCA SIN ESPEC.
5232	MONTE CARMELO	MARAS	ARMA DE FUEGO
6560	REPARTO SAN CARLOS	NO SE SABE	NO DATOS
8179	SAN CARLOS	DELINCUENCIA COMUN	ARMA DE FUEGO
3430	SAN LUCAS	NO SE SABE	ARMA DE FUEGO
5694	SANTA CLARA	DELINCUENCIA COMUN	ARMA DE FUEGO
3921	SANTA MARTA	NO SE SABE	ARMA DE FUEGO
3748	URBANIZACION MAJUCLA	NO SE SABE	ARMA DE FUEGO
3843	VERACRUZ	NO SE SABE	ARMA DE FUEGO
5693	VERACRUZ	NO SE SABE	ARMA DE FUEGO
4151	VILLA HERMOSA	NO SE SABE	ARMA DE FUEGO
5456	VILLA HERMOSA	NO SE SABE	ARMA DE FUEGO
6233	VILLA HERMOSA	NO SE SABE	ARMA DE FUEGO

7417	VILLA HERMOSA	NO SE SABE	ARMA DE FUEGO
7294	VILLA MARIONA II	MARAS	ARMA DE FUEGO
8058	VILLA MARIONA II	NO SE SABE	ARMA DE FUEGO
8060	VILLA MARIONA II	NO SE SABE	ARMA DE FUEGO

**COLONIAS CON 2 O MAS HOMICIDIOS****COLONIA CIUDAD FUTURA (4)**

REC DIRECCION

-----

6389 CANCHA CEMENTERIO LOS OLIVOS  
 7851 PASAJE # 53, POLIGONO # 51, FRENTE A CASA # 1  
 4432 NO DATOS  
 4743 CALLE GUASCORAN, PASAJE # 89-A

**COLONIA VILLA HERMOSA (4)**

REC DIRECCION

-----

6233 CALLE PRINCIPAL, ENTRADA PASAJE # 17 POLIGONO # 35  
 5456 PASAJE # 22, CASA # 3  
 7417 CALLE A MARIONA  
 4151 FRENTE A CASA # 15, PASAJE # 30, POLIGONO # 53

**COLONIA ALTOS DE SANTA MARIA (3)**

REC DIRECCION

-----

7807 CALLE EL MIRADOR, FRENTE A IGLESIA ALFA Y OMEGA, PASAJE LOS LIRIOS  
 5075 A LA ORILLA DE LA CALLE PRINCIPAL.  
 5016 CALLE PRINCIPAL ,ETAPA II

**COLONIA LIRIOS DEL NORTE (3)**

REC DIRECCION

-----

4883 CALLE PRINCIPAL FRENTE A CASA # 47  
 5448 PUNTO DE MICROBUSES RUTA 11  
 5736 NO DATOS

**COLONIA VILLA MARIONA (3)**

REC DIRECCION

-----

8060 VILLA 2, SENDA 2, CASA # 208  
 7294 VILLA 3, SENDA 13, CASA # 1301  
 8058 VILLA 2, SENDA 2, CASA # 208

**COLONIA MAJUCLA (3)**

REC DIRECCION

-----

6528 PASAJE # 4, POLIGONO # 8, CASA # 14  
 3957 ENTRADA AL PASAJE # 3  
 3748 CALLE A MARIONA CONTIGUO AL TRIANGULO ENTRADA A URBANIZACION MAJUCLA

**COLONIA LIRIOS DEL NORTE IV (2)**

REC DIRECCION

-----

5199 PASAJE # 11, BLOCK # 10, FRENTE A CASA # 4  
 6972 PASAJE # 14, BLOCK # 13, FRENTE A CASA # 30

**COLONIA VERACRUZ (2)**

REC DIRECCION

-----

3843 CALLE PRINCIPAL CASA # 20  
 5693 CALLE PRINCIPAL CASA # 20

**FRECUENCIA DE HOMICIDIOS POR BARRIOS**

BARRIO	Frec	Porcent	Acum
EL CALVARIO	1	100.0%	100.0%
Total	1	100.0%	

**BARRIO DONDE OCURRIO EL HOMICIDIO, TIPO DE VIOLENCIA COMUN Y TIPO DE ARMA**

REC	BARRIO	TIPOVIOCOM	TIPOARMA
4243	EL CALVARIO	DELINCUENCIA COMUN	MANOS Y PIES

**FRECUENCIA DE HOMICIDIOS POR CANTONES**

CANTON	Frec	Porcent	Acum
ARENALES	1	33.3%	33.3%
SAN LUIS MARIONA	2	66.7%	100.0%
Total	3	100.0%	

**CANTONES DONDE OCURRIERON HOMICIDIOS, TIPO DE VIOLENCIA COMUN Y TIPO DE ARMA**

REC	CANTON	TIPOVIOCOM	TIPOARMA
5090	ARENALES	NO SE SABE	ARMA DE FUEGO
6350	SAN LUIS MARIONA	NO SE SABE	ASFIXIA X AHORCADURA
7261	SAN LUIS MARIONA	NO SE SABE	ARMA DE FUEGO

**CANTONES CON 2 O MAS HOMICIDIOS****CANTON SAN LUIS MARIONA (2)**

REC	DIRECCION
7261	NO DATOS
6350	KM 8, MESON PEÑA, CUARTO # 2

**DIRECCIONES DE LOS HOMICIDIOS QUE NO OCURRIERON NI EN COLONIAS, NI BARRIOS, NI CANTONES (1 HOMICIDIO POR DIRECCION)**

REC	DIRECCION
3255	PASAJE # 10 POLIGONO # 20, URBANIZACION MAJUCLA
8059	PASAJE # 5, BLOCK # 6, FRENTE CASA # 19, URBANIZACION LIRIOS DEL NORTE IV
7689	EXPENDIO LA CRUZ, CALLE EL CALVARIO Y 3ª CALLE ORIENTE FTE ALCALDIA MPAL
3486	FINCA EL CAULOTE, KM 14 CALLE A MARIONA
6023	CALLE A MARIONA KM 8 UNA CUADRA AL NORTE DESVIO LIRIOS DEL NORTE
7072	KM 8 CARRETERA A MARIONA, CASA # 10 BIS
6163	CALLE PPAL EL CALVARIO, FRENTE PUPUSERIA LA ESQUINA, COSTADO SUR ALCALDIA
6651	KM 12 CARRETERA ANILLO PERIFERICO, URBANIZACION MAJUCLA

**DESCRIPCION DE ALGUNOS HECHOS VIOLENTOS**

REC	DESCHEVIOL
5199	RECUPERADO DEL LIBRO DE CADAVERES
3430	2 VEHICULOS LLEGARON A COLONIA, SE ESCUCHARON LOS DISPAROS Y LO DEJARON
5456	CADAVER SOBRE GRADAS DE VIVIENDA
8059	ESTABA CON NOVIA CUANDO 2 SUJETOS LE DISPARAN
5194	RECUPERADO DEL LIBRO DE CADAVERES
5694	ARMA DE FUEGO + ARMA BLANCA
8060	SE CREE QUE LOS ASESINARON POR PROBLEMAS PERSONALES
6350	CUERDA AL CUELLO HERIDA 3 CM PIE IZQUIERDO, UÑAS DE PIES PINTADAS
3486	SEMIENTERRADA A LA ORILLA DE UNA QUEBRADA.
6560	3/5 DIAS DE FALLECIDO PRESENTA ANTROPOFAGIA.
7072	NO HAY HISTORIA CADAVER EN CAMA EN INTERIOR DA CASA CON MULTIPLES

## HERIDAS EN REGION PECTORAL IZQUIERDA

4151 PERSEGUIDO POR SUJETOS NO IDENTIFICADOS QUE LE DISPARARON  
 4432 LESIONADO CON AF EN ENFRENTAMIENTO CON PNC MIENTRAS ESTE ROBABA  
 3843 2 SUJETOS ENTRARON A LA VIVIENDA Y SIN MEDIAR PALABRA LE DISPARARON  
 4743 RECUPERADO DEL LIBRO DE CADAVERES  
 5736 VAPULEADO. AGRESIVO EN ESTADO DE EBRIEDAD.  
 4243 HX DE VAPULEO.

**MUNICIPIO DE SAN MARCOS (47 HOMICIDIOS)****FRECUENCIA DE HOMICIDIOS POR COLONIAS**

COLONIA	Frec	Porcent	Acum
10 DE OCTUBRE	2	7.1%	7.1%
ALCAINE I	3	10.7%	17.9%
BRISAS DE SAN MARCOS	1	3.6%	21.4%
BUENOS AIRES	1	3.6%	25.0%
EL TRANSITO	1	3.6%	28.6%
GALVEZ	2	7.1%	35.7%
LOS ALPES	1	3.6%	39.3%
LOS ALPES I	3	10.7%	50.0%
LOS ANDES II	1	3.6%	53.6%
MORAN	1	3.6%	57.1%
SAN ANTONIO	3	10.7%	67.9%
SAN ANTONIO II	1	3.6%	71.4%
SAN ANTONIO III	1	3.6%	75.0%
SAN ANTONIO IV	2	7.1%	82.1%
SANTA FE	1	3.6%	85.7%
SANTA MARIA	2	7.1%	92.9%
SANTA ROSA	2	7.1%	100.0%
Total	28	100.0%	

**COLONIAS DONDE OCURRIERON HOMICIDIOS, TIPO DE VIOLENCIA COMUN Y TIPO DE ARMA**

REC	COLONIA	TIPOVIOCOM	TIPOARMA
6333	10 DE OCTUBRE	NO SE SABE	ARMA DE FUEGO
6782	10 DE OCTUBRE	DELINCUENCIA COMUN	ARMA DE FUEGO
3853	ALCAINE I	NO SE SABE	OBJETO CONTUNDENTE
4594	ALCAINE I	NO SE SABE	ARMA DE FUEGO
4888	ALCAINE I	NO SE SABE	ARMA DE FUEGO
5312	BRISAS DE SAN MARCOS	NO SE SABE	ARMA DE FUEGO
6410	BUENOS AIRES	NO SE SABE	ARMA DE FUEGO
4945	EL TRANSITO	NO SE SABE	ARMA DE FUEGO
7032	GALVEZ	NO SE SABE	ARMA DE FUEGO
7541	GALVEZ	NO SE SABE	ARMA DE FUEGO
7204	LOS ALPES	NO SE SABE	ARMA DE FUEGO
3265	LOS ALPES I	NO SE SABE	ARMA DE FUEGO
4365	LOS ALPES I	DELINCUENCIA COMUN	ARMA DE FUEGO
5982	LOS ALPES I	DELINCUENCIA COMUN	ARMA DE FUEGO
5031	LOS ANDES II	MARAS	ARMA DE FUEGO
4696	MORAN	NO SE SABE	ARMA DE FUEGO
4676	SAN ANTONIO	NO SE SABE	ARMA DE FUEGO
5420	SAN ANTONIO	NO SE SABE	ARMA DE FUEGO
7602	SAN ANTONIO	NO SE SABE	ARMA DE FUEGO
4252	SAN ANTONIO II	NO SE SABE	ARMA DE FUEGO
8038	SAN ANTONIO III	MARAS	ARMA DE FUEGO
3337	SAN ANTONIO IV	NO SE SABE	ARMA DE FUEGO
7969	SAN ANTONIO IV	NO SE SABE	ARMA DE FUEGO
6577	SANTA FE	NO SE SABE	ARMA DE FUEGO
4995	SANTA MARIA	NO SE SABE	ARMA DE FUEGO
5229	SANTA MARIA	NO SE SABE	ARMA DE FUEGO
7271	SANTA ROSA	NO SE SABE	ARMA DE FUEGO
7272	SANTA ROSA	NO SE SABE	ARMA DE FUEGO

**COLONIAS CON 2 O MAS HOMICIDIOS****COLONIA ALCAINE (3)**

REC DIRECCION

-----

4594 FRENTE A LA CASA # 4, PASAJE # 3, AVENIDA COLONIAL  
 4888 AVENIDA COLONIAL, INTERSECCION CALLE PRINCIPAL COL ALCAINE I Y ESCALANTE  
 3853 COSTADO PONIENTE DE CANCHA DE FUTBOL

**COLONIA LOS ALPES I (3)**

REC DIRECCION

-----

5982 CALLE PRINCIPAL.  
 3265 CALLE PRINCIPAL FRENTE A LA CASA COMUNAL.  
 4365 PASAJE LA PRADERA, LOTE # 25

**COLONIA SAN ANTONIO (3)**

REC DIRECCION

-----

5420 NO DATOS  
 7602 KM 11 AUTOPISTA COMALAPA  
 4676 PASAJE # 7, CASA # 3

**COLONIA 10 DE OCTUBRE (2)**

REC DIRECCION

-----

6782 CALLE PRINCIPAL FRENTE A LA UNIDAD DE SALUD, ETAPA I  
 6333 NO DATOS

**COLONIA GALVEZ (2)**

REC DIRECCION

-----

7032 CALLE PRINCIPAL, PUNTO DE BUSES RUTA 11  
 7541 CALLE PRINCIPAL FRENTE A FINCA SAN ANTONIO AMATEPEC

**COLONIA SAN ANTONIO IV (2)**

REC DIRECCION

-----

7969 CALLE PRINCIPAL BLOCK "E", FRENTE A CASA # 13  
 3337 CALLE PRINCIPAL FRENTE A TIENDA CONOCIDA COMO LA FINQUITA

**COLONIA SANTA MARIA (2)**

REC DIRECCION

-----

5229 ENTRADA PRINCIPAL KM 6 CARRETERA ANTIGUA A ZACATECOLUCA  
 4995 CARRETERA ANTIGUA ZACATECOLUCA KM 6, ENTRADA CALLE PPAL DE COLONIA

**COLONIA SANTA ROSA (2)**

REC DIRECCION

-----

7271 CALLE PRINCIPAL Y PASAJE # 2  
 7272 CALLE PRINCIPAL Y PASAJE # 2

**FRECUENCIA DE HOMICIDIOS POR CANTONES**

CANTON	Frec	Porcent	Acum
AMATEPEC	2	33.3%	33.3%
EL CARMEN	1	16.7%	50.0%
SAN JOSE AHUACATITAN	3	50.0%	100.0%
Total	6	100.0%	

**CANTONES DONDE OCURRIERON HOMICIDIOS, TIPO DE VIOLENCIA COMUN Y TIPO DE ARMA**

REC	CANTON	TIPOVIOCOM	TIPOARMA
5911	AMATEPEC	NO SE SABE	ARMA DE FUEGO
5945	AMATEPEC	NO SE SABE	ARMA DE FUEGO
4348	EL CARMEN	NO SE SABE	ASF X ESTRANGULACION
6065	SAN JOSE AHUACATITAN	NO SE SABE	ARMA DE FUEGO
6132	SAN JOSE AHUACATITAN	NO SE SABE	ARMA DE FUEGO
8050	SAN JOSE AHUACATITAN	NO SE SABE	ARMA DE FUEGO

**CANTONES CON 2 O MAS HOMICIDIOS****CANTON SAN JOSE AHUACATITAN (3)**

REC	DIRECCION
6132	CALLE A HUIZUCAR, FINCA EL PORVENIR
8050	CALLE VECINAL, FINCA EL PORVENIR, TABLON LA LIMONERA
6065	CALLE A HUIZUCAR, FINCA EL PORVENIR

**CANTON AMATEPEC (2)**

REC	DIRECCION
5945	FINCA SANTA JULIA
5911	FINCA SANTA JULIA

**DIRECCIONES DE LOS HOMICIDIOS QUE NO OCURRIERON NI EN COLONIAS, NI BARRIOS, NI CANTONES (1 HOMICIDIO POR DIRECCION)**

REC	DIRECCION
4414	CARRETERA ANTIGUA A ZACATECOLUCA, FRENTE A EXPENDIO SAN LUIS.
4162	KM 4 CARRETERA A ZACATECOLUCA FRENTE A 2ª C.O. A LA PAR DE FERROTEC
7200	CARRETERA ANTIGUA A ZACATECOLUCA, FRENTE A PASAJE Y COMUNIDAD EL PEPETO
3781	FINAL CALLE 15 DE SEPTIEMBRE
7203	KM 4 CARRETERA A LOS PLANES DE RENDEROS
8118	KM 15 CARRETERA SAN MARCOS
6367	INTERIOR DE CAFETAL DE FINCA EL CEDRITO
4029	FINCA SAN ANTONIO, ENTRADA POR LA CALLE A HUIZUCAR
6574	AUTOPISTA COMALAPA, FRENTE A ZONA FRANCA SAN MARCOS.
7722	KM 6 CARRETERA ANTIGUA A ZACATECOLUCA, FRENTE CONDOMINIOS ARAUCARIAS
8204	KM 6, CARRETERA ANTIGUA A ZACATECOLUCA
6285	KM 7 AUTOPISTA COMALAPA-SS, DIRECCION PONIENTE EN ZONA DE ÁRBOLES

**DESCRIPCION DE ALGUNOS HECHOS VIOLENTOS**

REC	DESCHEVIOL
4414	SUJETOS NO IDENTIFICADOS LE DISPARARON
7204	INTERIOR MB R-A ARCHILA S.A. ASIENTO PASAJERO
7969	RECUPERADO DEL LIBRO DE CADAVERES
6132	RECUPERADO DEL LIBRO DE CADAVERES
3337	SUJETOS NO IDENTIFICADOS LE DISPARARON 5 VECES
6577	RECUPERADO DEL LIBRO DE CADAVERES
8038	SENTADA EN SILLA PLASTICA
4995	INTERCEPTADO POR INDIVIDUOS QUE SE CONDUCIAN EN VEHICULO Y LO LESIONAN CON ARMA DE FUEGO
7200	CADAVER EN INTERIOR MB-6018 EN SEGUNDO ASIENTO A LA PAR DE VENTANA ATRÁS DEL MOTORISTA
5945	15 SUJETOS NO IDENTIFICADOS SOMETEN A TRABAJADORES DE FINCA Y ULTIMAN A 2 DE ELLOS CON ARMAS DE FUEGO Y BLANCA
4348	ATADA DE PIES Y MANOS, ASFIXIADA
8050	PRESENTA TATUAJES DECORATIVOS
5911	LLEGARON 15 SUJETOS NO IDENTIFICADOS SOMETEN A TRABAJADORES, SACAN A 2 DE ELLOS Y LOS MATAN CON ARMAS DE FUEGO Y BLANCA
4676	TRASLADADA POR AGENTES DE LA PNC.

6367 3 DIAS DE FALLECIDO.  
 6574 RECUPERADO DEL LIBRO DE CADAVERES  
 7722 CADAVER EN INTERIOR DE MICROBUS PLACA MB-5151  
 8204 ORIFICIO DE 0.5 CM. A NIVEL EPIGASTRIO.

## MUNICIPIO DE NEJAPA ( 35 HOMICIDIOS )

### FRECUENCIA DE HOMICIDIOS POR CANTONES

CANTON	Frec	Porcent	Acum
CAMOTEPEQUE	13	52.0%	52.0%
CONACASTE	4	16.0%	68.0%
EL ANGEL	1	4.0%	72.0%
EL CEDRAL	1	4.0%	76.0%
EL SALITRE	2	8.0%	84.0%
GALERA QUEMADA	3	12.0%	96.0%<
TUTULTEPEQUE	1	4.0%	100.0%
Total	25	100.0%	

### CANTONES DONDE OCURRIERON HOMICIDIOS, TIPO DE VIOLENCIA COMUN Y TIPO DE ARMA

REC	CANTON	TIPOVIOCOM	TIPOARMA
4714	CAMOTEPEQUE	NO SE SABE	CORTOCONTUNDENTE
4911	CAMOTEPEQUE	DELINCUENCIA COMUN	ARMA DE FUEGO
5172	CAMOTEPEQUE	NO SE SABE	NO DATOS
5636	CAMOTEPEQUE	NO SE SABE	BLANCA SIN ESPEC.
6407	CAMOTEPEQUE	NO SE SABE	NO DATOS
6440	CAMOTEPEQUE	NO SE SABE	BLANCA SIN ESPEC.
7050	CAMOTEPEQUE	NO SE SABE	ARMA DE FUEGO
7256	CAMOTEPEQUE	NO SE SABE	ARMA DE FUEGO
7451	CAMOTEPEQUE	NO SE SABE	ARMA DE FUEGO
7492	CAMOTEPEQUE	NO SE SABE	ARMA DE FUEGO
7778	CAMOTEPEQUE	NO SE SABE	ARMA DE FUEGO
7890	CAMOTEPEQUE	MARAS	ARMA DE FUEGO
8294	CAMOTEPEQUE	NO SE SABE	ARMA DE FUEGO
3361	CONACASTE	NO SE SABE	ARMA DE FUEGO
4122	CONACASTE	NO SE SABE	ARMA DE FUEGO
7170	CONACASTE	NO SE SABE	ARMA DE FUEGO
8400	CONACASTE	NO SE SABE	ARMA DE FUEGO
6268	EL ANGEL	NO SE SABE	ARMA DE FUEGO
6144	EL CEDRAL	NO SE SABE	ARMA DE FUEGO
8362	EL SALITRE	NO SE SABE	ARMA DE FUEGO
8364	EL SALITRE	NO SE SABE	ARMA DE FUEGO
3742	GALERA QUEMADA	NO SE SABE	ARMA DE FUEGO
4650	GALERA QUEMADA	NO SE SABE	ARMA DE FUEGO
5996	GALERA QUEMADA	NO SE SABE	ARMA DE FUEGO
5209	TUTULTEPEQUE	NO SE SABE	ARMA DE FUEGO

### CANTONES CON 2 O MAS HOMICIDIOS

#### CANTON CAMOTEPEQUE (13)

REC	DIRECCION
7050	SOBRE VEREDA.
8294	FRENTE AL CENTRO ESCOLAR
7451	MILPA PROPIEDAD DE JULIO CESAR ZEPEDA, COOPERATIVA EL CEDRAL
7778	NO DATOS
6407	FINCA EL MANGAL
6440	ORILLA DEL RIO ACELHUATE
4714	VEREDA DE ACCESO AL JUTE QUE LLEVA AL RIO ACELHUATE.
5172	RIBERA DE RIO ACELHUATE, LA POZA DE MANGO.
5636	NO DATOS
7890	CERRO LAS MARIAS
4911	CAÑAL EL CENIZAL

7256 CALLE AL CERRO  
7492 TERRENOS DE COOPERATIVA EL CEDRAL

**CANTON CONACASTE (4)**

REC DIRECCION

-----  
4122 NO DATOS  
8400 FINCA EL TENZO, TABLON LA SOLEDAD.  
7170 CALLE AL VOLCAN  
3361 CARRETERA QUEZALTEPEQUE-NEJAPA KM 22, ANILLO PERIFERICO.

**CANTON GALERA QUEMADA (3)**

REC DIRECCION

-----  
5996 POLIGONO 16, ACERA FRENTE A CASA SIN N°, LOTIFICACION EL JABALI I  
4650 NO DATOS  
3742 PASAJE # 7 FRENTE A CASA # 5, LOTIFICACION LAS AMERICAS II

**CANTON EL SALITRE (2)**

REC DIRECCION

-----  
8362 TABLON CORINTO 40 MTS PONIENTE DE PLAZUELA DE FINCA SANTA TERESA  
8364 TABLON CORINTO, 40 MTS PONIENTE DE PLAZUELA DE FINCA SANTA TERESA

**DIRECCIONES DE LOS HOMICIDIOS QUE NO OCURRIERON NI EN COLONIAS, NI BARRIOS, NI CANTONES (1 HOMICIDIO POR DIRECCION)**

REC DIRECCION

-----  
4146 FRENTE AL PORTON COSTADO SUR, CEMENTERIO DE NEJAPA.  
7453 CARRETERA A QUEZALTEPEQUE, KM 18 ENTRADA A CASERIO LOS RAMOS  
7100 VEREDA DE FINCA SAN ANTONIO.  
6101 NO DATOS  
6005 FINCA SAN GABRIEL, CALLE A CANTON SUCHINANGO  
3497 LOTE S/N° KM 18 CARRETERA A QUEZALTEPEQUE, LOTIFICACION EL CEDRAL  
6860 FRENTE AL MERCADO MUNICIPAL DE NEJAPA  
7697 EN PARQUE MUNICIPAL DE NEJAPA  
4752 JUNTO AL ATRIO DE LA IGLESIA CATOLICA DE NEJAPA.  
5578 NO DATOS

**DESCRIPCION DE ALGUNOS HECHOS VIOLENTOS**

REC DESCHEVIOL

-----  
7050 12/14 HRS. DE FALLECIDO  
8400 RECUPERADO DEL LIBRO DE CADAVERES  
7170 12 HORAS DE FALLECIDO. APLASTAMIENTO CRANEO-FACIAL  
8294 LE DISPARARON SUJETOS CONOCIDOS DEL LUGAR  
7451 PRESENTA SURCOS DE COMPRESION EN AMBAS MUÑECAS  
7100 24/36 HRS. FALLECIDO  
5209 ANTECEDENTES DE ROBAR GANADO.  
6101 LLEVADO AL HOSPITAL POR LA PNC  
3361 LO PRIVARON DE LIBERTAD UNOS ASALTANTES, ERA COBRADOR DE LA RUTA 5  
6407 PUTREFACCION 4/5 DIAS DE FALLECIDA.  
6005 CADAVER SOBRE UNA VEREDA  
5172 3-5 DIAS DE FALLECIDO.  
8362 CADAVER "B"  
8364 CADAVER "A"  
3742 1900 HRS. VECINOS OYERON 7 DISPAROS.  
6144 ASOCIADA A ESCENA UNA BICICLETA.  
4752 RECUPERADO DEL LIBRO DE CADAVERES  
4911 DESAPARECIO SABADO 6 DE MAYO  
7492 RECUPERADO DEL LIBRO DE CADAVERES

**MUNICIPIO DE AGUILARES (35 HOMICIDIOS)****FRECUENCIA DE HOMICIDIOS POR COLONIAS**

COLONIA	Frec	Porcent	Acum
ALTAR DE LA TOMA	1	7.7%	7.7%
LA FLORIDA	2	15.4%	23.1%
SALINAS I	1	7.7%	30.8%
SALINAS II	1	7.7%	38.5%
SAN FRANCISCO	1	7.7%	46.2%
SAN JOSE	1	7.7%	53.8%
SAN JOSE EL PAVAL	1	7.7%	61.5%
SANTA EUGENIA	4	30.8%	92.3%
TRES CAMPANAS	1	7.7%	100.0%
Total	13	100.0%	

**COLONIAS DONDE OCURRIERON HOMICIDIOS, TIPO DE VIOLENCIA COMUN Y TIPO DE ARMA**

REC	COLONIA	TIPOVIOCOM	TIPOARMA
4059	ALTAR DE LA TOMA	NO SE SABE	ARMA DE FUEGO
4621	LA FLORIDA	MARAS	ARMA DE FUEGO
5674	LA FLORIDA	NO SE SABE	ARMA DE FUEGO
6506	SALINAS I	NO SE SABE	ARMA DE FUEGO
7740	SALINAS II	NO SE SABE	ARMA DE FUEGO
5724	SAN FRANCISCO	NO SE SABE	CORTANTE
3273	SAN JOSE	NO SE SABE	ARMA DE FUEGO
7813	SAN JOSE EL PAVAL	NO SE SABE	ARMA DE FUEGO
3572	SANTA EUGENIA	NO SE SABE	ARMA DE FUEGO
5338	SANTA EUGENIA	NO SE SABE	ARMA DE FUEGO
5650	SANTA EUGENIA	NO SE SABE	ARMA DE FUEGO
7712	SANTA EUGENIA	NO SE SABE	ARMA DE FUEGO
3552	TRES CAMPANAS	NO SE SABE	ARMA DE FUEGO

**COLONIAS CON 2 O MAS HOMICIDIOS****COLONIA SANTA EUGENIA (4)**

REC	DIRECCION
5650	CALLE AL CEMENTERIO VIEJO
7712	INTERSECCION DE LOS POLIGONOS A y D, FRENTE A LA CASA # 29
5338	ENTRE SEMBRADOS DE CAÑALES, FINAL CALLE PRINCIPAL
3572	POLIGONO Y PASAJE "K", FRENTE A CASA # 5

**COLONIA LA FLORIDA (2)**

REC	DIRECCION
5674	KM 31 CARRETERA TRONCAL DEL NORTE, FRENTE A TIENDA MERCEDES
4621	CALLE A CANTON SEGURA, ETAPA III

**FRECUENCIA DE HOMICIDIOS POR BARRIOS**

BARRIO	Frec	Porcent	Acum
EL CALVARIO	2	50.0%	50.0%
EL CENTRO	1	25.0%	75.0%
SAN JACINTO	1	25.0%	100.0%
Total	4	100.0%	

**BARRIOS DONDE OCURRIERON HOMICIDIOS, TIPO DE VIOLENCIA COMUN Y TIPO DE ARMA**

REC	BARRIO	TIPOVIOCOM	TIPOARMA
3620	EL CALVARIO	NO SE SABE	ARMA DE FUEGO
4526	EL CALVARIO	NO SE SABE	ARMA DE FUEGO
3219	EL CENTRO	NO SE SABE	ARMA DE FUEGO
3956	SAN JACINTO	NO SE SABE	ARMA DE FUEGO

**BARRIOS CON 2 O MAS HOMICIDIOS****BARRIO EL CALVARIO(2):**

4526 AV. CENTRAL SUR, CASA # 42

3620 PROP DEL SR RICARDO RICO FINAL PJE # 4, COLONIA GIRON

**FRECUENCIA DE HOMICIDIOS POR CANTONES**

CANTON	Frec	Porcent	Acum
LA FLORIDA	1	16.7%	16.7%
LAS TUNAS	3	50.0%	66.7%
SAN ANTONIO SEGURA	2	33.3%	100.0%
Total	6	100.0%	

**CANTONES DONDE OCURRIERON HOMICIDIOS, TIPO DE VIOLENCIA COMUN Y TIPO DE ARMA**

REC	CANTON	TIPOVIOCOM	TIPOARMA
8405	LA FLORIDA	NO SE SABE	ARMA DE FUEGO
6987	LAS TUNAS	MARAS	BLANCA SIN ESPEC.
7013	LAS TUNAS	NO SE SABE	NO DATOS
8272	LAS TUNAS	NO SE SABE	BLANCA SIN ESPEC.
3551	SAN ANTONIO SEGURA	DELINCUENCIA COMUN	CORTOCONTUNDENTE
6871	SAN ANTONIO SEGURA	NO SE SABE	ARMA DE FUEGO

**CANTONES CON 2 O MAS HOMICIDIOS****CANTON LAS TUNAS (3)**

REC	DIRECCION
8272	PREDIO BALDIO, NOR PONIENTE DE GRANJA PRIMAVERA
7013	RIBERA DEL RIO ACELHUATE
6987	CAMINO VECINAL (DESVIO) HACIA CANTON LAS TUNAS

**CANTON SAN ANTONIO SEGURA (2)**

REC	DIRECCION
3551	NO DATOS
6871	CALLE AL CANTON SEGURA

**DIRECCIONES DE HOMICIDIOS QUE NO OCURRIERON NI EN COLONIAS, NI BARRIOS, NI CANTONES (1 HOMICIDIO POR DIRECCION)**

REC	DIRECCION
7698	CALLE PRINCIPAL Y ENTRADA AL PASAJE # 3
4526	AVENIDA CENTRAL SUR, CASA # 42
4515	NO DATOS
3144	AVENIDA EL PAISNAL, FINAL 8a CALLE PONIENTE
6133	CALLE VIEJA A LA CABAÑA
3956	PASAJE HORTENSIA INTERIOR CASA SIN N°, COLONIA FLORIDA
5760	7ª AVENIDA NORTE CASA # 4, INTERIOR DE GARAGE.
5798	CALLE A CANTON SEGURA, ENTRADA DE TERRENO PROPIEDAD SR WALTER N
4881	POLIGONO 37 FRENTE A CASA # 15, LOTIFICACION LAS PAMPITAS I
3620	PROPIEDAD DEL SR RICARDO RICO FINAL PASAJE # 4, COLONIA GIRON
6021	RIO ACELHUATE ALTURA CEMENTERIO PRIVADO SINAI
4540	8a CALLE PONIENTE Y 2a AVENIDA NORTE, URBANIZACION SAN RAFAEL
3219	2a AVENIDA NORTE Y 10a NORTE FUNERALES GUARDADO.

**DESCRIPCION DE ALGUNOS HECHOS VIOLENTOS**

REC	DESCHEVIOL
8272	DESAPARECIO EL DIA 17. 3/5 DIAS DE FALLECIDO.
5650	RECUPERADO DEL LIBRO DE CADAVERES
4526	IBA CON SU HIJA Y SU ESPOSA EN LA CALLE, 2 SUJETOS LE DISPARARON
4515	BEBE DE 4 MESES DE EDAD.
7813	ERA MARA 18 SUJETOS LO LLAMAN Y LE DISPARAN

7013 PRESENTA TATUAJES DECORATIVOS (RECUPERADO DE LIBRO).  
 5724 LESIONES EN CARA Y CUELLO, HAY BOTE DE VIDRIO QUEBRADO DEBAJO DE CADAVER  
 3551 CADAVER SACADO DE INTERIOR DE POZO 4 MTS PROFUNDIDAD;4 A 6 DIAS DESAPA  
 RECIDO PRESENTA DECAPITACION  
 3132 HPAF Y AB DIFERENTES PARTES DEL CUERPO.  
 7712 TATUAJES DECORATIVOS  
 6133 RECUPERADO DEL LIBRO DE CADAVERES  
 5798 CADAVER EN ASIENTO DE CONDUCTOR DE MOTO-TAXI P-M 22204  
 3620 SEGUN VECINOS SE OYO DISPAROS EN LA MADRUGADA  
 5674 ERA PNC(PPI) SEGURIDAD DE LICENCIADO ASTOR ESCALANTE  
 6021 3/4 DIAS FALLECIDO. ATADO DE TOBILLOS Y MANOS, ENVUELTO EN COLCHA  
 5553 OSAMENTA INCOMPLETA DISEMINADA.  
 6987 SALIENDO DE BARTOLINAS PNC. AGUILARES, SUJETOS LO SIGUEN EN MOTOTAXI,PER  
 TENECIA A LA MS

### MUNICIPIO DE PANCHIMALCO (27 HOMICIDIOS)

#### FRECUENCIA DE HOMICIDIOS POR BARRIOS

BARRIO	Frec	Porcent	Acum
EL CALVARIO	1	100.0%	100.0%
Total	1	100.0%	

#### BARRIO DONDE OCURRIO EL HOMICIDIO, TIPO DE VIOLENCIA COMUN Y TIPO DE ARMA

REC	BARRIO	TIPOVIOCOM	TIPOARMA
6199	EL CALVARIO	NO SE SABE	ARMA DE FUEGO

#### FRECUENCIA DE HOMICIDIOS POR CANTONES

CANTON	Frec	Porcent	Acum
EL CEDRO	2	15.4%	15.4%
EL DIVISADERO	1	7.7%	23.1%
EL JUTILLO	1	7.7%	30.8%
LOMA Y MEDIA	2	15.4%	46.2%
PALONES	1	7.7%	53.8%
PLANES DE RENDEROS	3	23.1%	76.9%
QUEZALAPA	1	7.7%	84.6%
SAN JOSE EL CEDRO	1	7.7%	92.3%
SANTA MARIA II	1	7.7%	100.0%
Total	13	100.0%	

#### CANTONES DONDE OCURRIERON HOMICIDIOS, TIPO DE VIOLENCIA COMUN Y TIPO DE ARMA

REC	CANTON	TIPOVIOCOM	TIPOARMA
6881	EL CEDRO	NO SE SABE	CORTOCONTUNDENTE
8210	EL CEDRO	NO SE SABE	ARMA DE FUEGO
5822	EL DIVISADERO	NO SE SABE	ARMA DE FUEGO
5236	EL JUTILLO	DELINCUENCIA COMUN	ARMA DE FUEGO
4112	LOMA Y MEDIA	DELINCUENCIA COMUN	ARMA DE FUEGO
6784	LOMA Y MEDIA	DELINCUENCIA COMUN	ARMA DE FUEGO
4338	PALONES	NO SE SABE	ARMA DE FUEGO
3537	PLANES DE RENDEROS	NO SE SABE	ARMA DE FUEGO
6907	PLANES DE RENDEROS	NO SE SABE	ARMA DE FUEGO
8221	PLANES DE RENDEROS	ENEMISTAD	OBJETO CONTUNDENTE
5196	QUEZALAPA	NO SE SABE	ARMA DE FUEGO
7459	SAN JOSE EL CEDRO	NO SE SABE	ASF X ESTRANGULACION
6828	SANTA MARIA II	NO SE SABE	CORTOCONTUNDENTE

**CANTONES CON 2 O MAS HOMICIDIOS****CANTON PLANES DE RENDEROS (3)**

REC	DIRECCION
8221	CALLE LOS PROCERES, POR EL SUPER DOÑA CONCHITA
6907	AL NOR-ORIENTE DE FUTBOL PARQUE BALBOA.
3537	CARRETERA ANTIGUA A PANCHIMALCO, KM 10, FRENTE A VIVERO Y CHILATERIA MI FAMILIA

**CANTON LOMA Y MEDIA (2)**

REC	DIRECCION
6784	NO DATOS
4112	CAMINO QUE VA A RIO JUTILLON, CONTIGUO A GUISQLILERA, SECTOR JUAN GREGORIO

**CANTON EL CEDRO (2)**

REC	DIRECCION
8210	FINAL CALLE PRINCIPAL
6881	NO DATOS

**DIRECCIONES DE LOS HOMICIDIOS QUE NO OCURRIERON NI EN COLONIAS, NI BARRIOS, NI CANTONES (1 HOMICIDIO POR DIRECCION)**

REC	DIRECCION
6254	KM 11 CARRETERA A PANCHIMALCO
3153	FRENTE A LOTE # 3, LOTIFICACION A CORE
4971	KM 12 CARRETERA A PANCHIMALCO
7377	POLIGONO B CASA # 87, COLONIA SANTA FE III
7645	CALLE A CANTON LOS TRONCONES, ALTURA DE PARADA EL PAPATURRO
8036	CALLE LAS BARROSAS, FRENTE AL MOLINO
7439	CALLE PRINCIPAL
5643	CALLE A CANTON AMATITAN
8224	CALLE A ROSARIO DE MORA, 150 MTS DE 2ª PEDRERA "GRABACENTRO
7646	CAMINO RURAL, CALLE A CANTON LOS TRONCONES, PARADA EL PAPATURRO
7660	A 20 MTS DE CARRETERA QUE CONDUCE A ROSARIO DE MORA, Y A 200 METROS DESVIO A PANCHIMALCO A LA ALTURA DE FINCA AGUA FRIA
4180	KM 11, A LA ALTURA DEL MOTEL LAS BRUMAS

**DESCRIPCION DE ALGUNOS HECHOS VIOLENTOS**

REC	DESCHEVIOL
5196	RECUPERADO DEL LIBRO DE CADAVERES
8221	TIPO DE ARMA: GOLPES.
6254	HPAF EN MICROBUS TRANSPORTE COLECTIVO
7377	LLEGARON A SU CASA 2 HOMBRES LE DISPARARON A EL Y SU ESPOSA, SE SOSPECHA PROBLEMA DE DROGAS
6784	DISPARO DE ESCOPETA
7645	LESION CON ESCOPETA. ESPOSOS ASESINADOS. TENIAN UN PEQUEÑO NEGOCIO, IBAN DE COMPRAS CUANDO FUERON INTERCEPTADOS POR 4 INDIVIDUOS
8036	+ ARMA BLANCA
7459	MANOS ATADAS CON CINTAS DE ZAPATOS. CUELLO ATADO CON UN CINCHO A UNA RAMA DE CAFE
4338	RECUPERADO DEL LIBRO DE CADAVERES
5822	DESCONOCIDO ENTRA A CASA DE PRESUNTO HECHOR, ESTE AL VERSE AMENAZADO LO MATA
7646	ESPOSOS ASESINADOS TENIAN UN PEQUEÑO NEGOCIO, IBAN DE COMPRAS CUANDO FUERON INTERCEPTADOS POR 4 INDIVIDUOS
3537	UN SUJETO EN BICICLETA LE DISPARO.
4112	HERIDO CON ESCOPETA EN CRANEO Y HOMBRO.

**MUNICIPIO DE SANTO TOMAS (21 HOMICIDIOS)****FRECUENCIA DE HOMICIDIOS POR COLONIAS**

COLONIA	Frec	Porcent	Acum
EL CARMEN I	1	25.0%	25.0%
MONTEFRIO	1	25.0%	50.0%
MORAN	2	50.0%	100.0%
Total	4	100.0%	

**COLONIAS DONDE OCURRIERON HOMICIDIOS, TIPO DE VIOLENCIA COMUN Y TIPO DE ARMA**

REC	COLONIA	TIPOVIOCOM	TIPOARMA
6082	EL CARMEN I	DELINCUENCIA COMUN	ARMA DE FUEGO
6404	MONTEFRIO	NO SE SABE	ARMA DE FUEGO
3455	MORAN	DELINCUENCIA COMUN	ARMA DE FUEGO
3871	MORAN	NO SE SABE	ARMA DE FUEGO

**COLONIAS CON 2 O MAS HOMICIDIOS****COLONIA MORAN (2)**

REC	DIRECCION
3455	1a CALLE PRINCIPAL PASAJE # 3, FRENTE A CASA # 45-1
3871	ENTRADA CALLE PRINCIPAL A COLONIA MORAN, KM 14 CARRETERA COMALAPA

**FRECUENCIA DE HOMICIDIOS POR CANTONES**

CANTON	Frec	Porcent	Acum
CASITAS	1	12.5%	12.5%
CAÑA BRAVA	1	12.5%	25.0%
CHALTEPE	1	12.5%	37.5%
EL CARMEN I	1	12.5%	50.0%
EL CARMEN II	3	37.5%	87.5%
EL CIPRES	1	12.5%	100.0%
Total	8	100.0%	

**CANTONES DONDE OCURRIERON HOMICIDIOS, TIPO DE VIOLENCIA COMUN Y TIPO DE ARMA**

REC	CANTON	TIPOVIOCOM	TIPOARMA
7240	CASITAS	NO SE SABE	CORTOPUNZANTE
3478	CAÑA BRAVA	DELINCUENCIA COMUN	ARMA DE FUEGO
4704	CHALTEPE	DELINCUENCIA COMUN	ARMA DE FUEGO
8250	EL CARMEN I	NO SE SABE	ARMA DE FUEGO
5011	EL CARMEN II	NO SE SABE	ARMA DE FUEGO
5014	EL CARMEN II	NO SE SABE	ARMA DE FUEGO
5047	EL CARMEN II	NO SE SABE	ARMA DE FUEGO
6441	EL CIPRES	NO SE SABE	ARMA DE FUEGO

**CANTONES CON 2 O MAS HOMICIDIOS****CANTON EL CARMEN II (3)**

REC	DIRECCION
5011	FINAL CALLE PRINCIPAL
5047	FINAL CALLE PRINCIPAL
5014	FINAL CALLE PRINCIPAL

**DIRECCIONES DE LOS HOMICIDIOS QUE NO OCURRIERON NI EN COLONIAS, NI BARRIOS, NI CANTONES (1 HOMICIDIO POR DIRECCION)**

REC	DIRECCION
	PREDIO BALDIO CONTIGUO A CASA S/N° KM 16 AUTOPISTA COMALAPA A LA ALTURA DEL RANCHO MI ABUELA
5396	KM 18 AUTOPISTA A COMALAPA
8046	KM 14 AUTOPISTA A COMALAPA
7155	CASA # 10, POLIGONO # 4 LOTIFICACION MARIA TERESA
5504	KM 15, AUTOPISTA A COMALAPA PUNTO DE LA RUTA 11
5639	FINCA LA GLORIA, ALTURA DE LOTIFICACION SAN FRANCISCO
5956	CENTRO COMERCIAL "PRINCIPADO DE ASTURIAS" LOCAL # 121-120
4244	CARRETERA ANTIGUA A SANTO TOMAS, FRENTE A CASA # 157-A
7412	FRENTE A CASA # 160 KM 12 CARRETERA ANTIGUA A ZACATECOLUCA

**DESCRIPCION DE ALGUNOS HECHOS VIOLENTOS**

REC	DESCHEVIOL
6508	PITA COLOR NEGRO ATADA ALREDEDOR DEL CUELLO.
5011	EN INTERIOR DE CASA DE ADOBES Y BAMBU, A 2 CASAS HAY MAS VICTIMAS
3455	CADAVER CON MIEMBROS INFERIORES SOBRE MOTOCICLETA
	SOBRE KM 14 AUTOPISTA COMALAPA SE SUBIERON A BUS RUTA 11-B, 3 SUJETOS QUIENES ASESINARON EL MOTORISTA Y LESIONARON AL COBRADOR
5504	COBRADOR DE AUTOBUS
4704	CADAVER PUTREFACTO EN PREDIO DE FINCA.
5639	5/6 DIAS FALLECIDO, EL 05/06/06 OYEN DISPAROS
5047	SIETE PERSONAS VESTIDAS DE NEGRO LLEGARON A LA VIVIENDA A MATARLOS
5014	SIETE PERSONAS VESTIDAS DE NEGRO BUSCABAN A UN FAMILIAR, LO MATARON
3871	FUE ATACADO POR VARIOS SUJETOS NO IDENTIFICADOS CON ARMA DE FUEGO

**MUNICIPIO DE EL PAISNAL (17 HOMICIDIOS)**

**FRECUENCIA DE HOMICIDIOS POR CANTONES**

CANTON	Frec	Porcent	Acum
LA CABAÑA	5	33.3%	33.3%
POTRERO GRANDE	8	53.3%	86.7%
SAN ANTONIO GRANDE	2	13.3%	100.0%
Total	15	100.0%	

**CANTONES DONDE OCURRIERON HOMICIDIOS, TIPO DE VIOLENCIA COMUN Y TIPO DE ARMA**

REC	CANTON	TIPOVIOCOM	TIPOARMA
5967	LA CABAÑA	NO SE SABE	ARMA DE FUEGO
6226	LA CABAÑA	NO SE SABE	ARMA DE FUEGO
6511	LA CABAÑA	NO SE SABE	ARMA DE FUEGO
6603	LA CABAÑA	DELINCUENCIA COMUN	ARMA DE FUEGO
7649	LA CABAÑA	NO SE SABE	ARMA DE FUEGO
3147	POTRERO GRANDE	NO SE SABE	ARMA DE FUEGO
5393	POTRERO GRANDE	NO SE SABE	ARMA DE FUEGO
6022	POTRERO GRANDE	NO SE SABE	ASF X ESTRANGULACION
7462	POTRERO GRANDE	NO SE SABE	ARMA DE FUEGO
7474	POTRERO GRANDE	NO SE SABE	ASF X ESTRANGULACION
8313	POTRERO GRANDE	NO SE SABE	ARMA DE FUEGO
8316	POTRERO GRANDE	NO SE SABE	ARMA DE FUEGO
8406	POTRERO GRANDE	NO SE SABE	BLANCA SIN ESPEC.
5915	SAN ANTONIO GRANDE	NO SE SABE	ARMA DE FUEGO
6901	SAN ANTONIO GRANDE	NO SE SABE	ARMA DE FUEGO

**CANTONES CON 2 O MAS HOMICIDIOS****CANTON POTRERO GRANDE (8)**

REC DIRECCION

-----

8313 LUGAR C/COMO EL SANJON, HACIENDA LAS ACACIAS, KM 42 CARRETERA TRONCAL DEL NORTE

3147 POLIGONO 24 FRENTE A LOTE # 11, LOTIFICACION EL TULE I  
KM 41, CARRETERA TRONCAL DEL NORTE, SOBRE CAMINO VECINAL, CASERIO LAS GARCITAS

7462 CALLE QUE ACCESA POLIGONOS # 13 Y # 14 FRENTE CASA # 1 LOTIFICACION EL LLANO I CASERIO EL TULE

8406 INTERIOR DE CASA # 31, POLIGONO X, LOTIFICACION EL TULE

6022 RIBERA RIO ACELHUATE, CALLEJON ACELHUATE KM 43 TRONCAL DEL NORTE

8316 LUGAR C/COMO EL SANJON, HACIENDA LAS ACACIAS, KM. 42 CARRETERA TRONCAL DEL NORTE

7474 CASERIO LAS GARCITAS

**CANTON LA CABAÑA (5)**

REC DIRECCION

-----

5967 CALLE PRINCIPAL, COLONIA LA COMPOSTERA

7649 HACIENDA LA CABAÑA

6603 CALLE ANTIGUA A LA ESTACION, FRENTE A COLONIA SANTA EMILIA

6511 CALLE VIEJA A ESTACION, COLONIA SANTA EMILIA II

6226 LOTIFICACION EL GUARUMAL

**CANTON SAN ANTONIO GRANDE (2)**

REC DIRECCION

-----

5915 LUGAR C/C LAS GALERAS, PROPIEDAD SR. CARLOS ALVARADO

6901 CALLE A CANTON

**DIRECCIONES DE LOS HOMICIDIOS QUE NO OCURRIERON NI EN COLONIAS, NI BARRIOS, NI CANTONES (1 HOMICIDIO POR DIRECCION)**

REC DIRECCION

-----

4170 CALLE PRINCIPAL AL INGENIO LA CABAÑA A 100 MTS AL ORIENTE DE CASERIO

7946 KM. 39 CARRETERA TRONCAL DEL NORTE

**DESCRIPCION DE ALGUNOS HECHOS VIOLENTOS**

-----

EN FONDO DE FOSA, DESNUDA, ROPAS ASOCIADAS, PRESENTA DOS TATUAJES

7946 BICICLETA DE CARGA ASOCIADA A ESCENA

3147 DESDE UN PICK UP 3 SUJETOS LE DISPARARON

6022 FLOTANDO EN EL RIO DESNUDA

7474 3/5 DIAS FALLECIDO CON SOGA MEZCAL AL CUELLO

8316 CADAVER ACURRUCADO SOBRE OTRO CUERPO

6511 PRESENTA TATUAJES ALUSIVOS MARA "MS"

6226 4/5 DIAS DE FALLECIDA

**MUNICIPIO DE GUAZAPA (17 HOMICIDIOS)****FRECUENCIA DE HOMICIDIOS POR COLONIAS**

COLONIA	Frec	Porcent	Acum
SAN ANTONIO I	4	100.0%	100.0%
Total	4	100.0%	

**COLONIA DONDE OCURRIO EL HOMICIDIO, TIPO DE VIOLENCIA COMUN Y TIPO DE ARMA**

REC	COLONIA	TIPOVIOCOM	TIPOARMA
4204	SAN ANTONIO I	NO SE SABE	ARMA DE FUEGO
4580	SAN ANTONIO I	NO SE SABE	ARMA DE FUEGO
4581	SAN ANTONIO I	NO SE SABE	ARMA DE FUEGO
6269	SAN ANTONIO I	NO SE SABE	ARMA DE FUEGO

**COLONIAS CON 2 O MAS HOMICIDIOS****COLONIA SAN ANTONIO IV (4)**

REC DIRECCION

-----

4580 KM 24 CARRETERA TRONCAL DEL NORTE  
 4204 CALLE VIEJA QUE CONDUCE A CANTON, CALLE NUEVA FRENTE A CASA # 1  
 4581 ENTRADA A LA COLONIA, KM 24 CARRETERA TRONCAL DEL NORTE  
 6269 KM 24 CARRETERA TRONCAL DEL NORTE, 100 MTS SUR ENTRADA A COLONIA

**FRECUENCIA DE HOMICIDIOS POR BARRIOS**

BARRIO	Frec	Porcent	Acum
EL CALVARIO	1	100.0%	100.0%
Total	1	100.0%	

**BARRIO DONDE OCURRIO EL HOMICIDIO, TIPO DE VIOLENCIA COMUN Y TIPO DE ARMA**

REC	BARRIO	TIPOVIOCOM	TIPOARMA
5916	EL CALVARIO	NO SE SABE	ARMA DE FUEGO

**FRECUENCIA DE HOMICIDIOS POR CANTONES**

CANTON	Frec	Porcent	Acum
COLON	1	16.7%	16.7%
NANCE VERDE	1	16.7%	33.3%
SAN GERONIMO	2	33.3%	66.7%
SANTA BARBARA	1	16.7%	83.3%
SANTA CRUZ	1	16.7%	100.0%
Total	6	100.0%	

**CANTONES DONDE OCURRIERON HOMICIDIOS, TIPO DE VIOLENCIA COMUN Y TIPO DE ARMA**

REC	CANTON	TIPOVIOCOM	TIPOARMA
7483	COLON	NO SE SABE	ARMA DE FUEGO
5596	NANCE VERDE	NO SE SABE	ARMA DE FUEGO
5061	SAN GERONIMO	NO SE SABE	CORTOCONTUNDENTE
7306	SAN GERONIMO	NO SE SABE	ARMA DE FUEGO
7080	SANTA BARBARA	NO SE SABE	ARMA DE FUEGO
4973	SANTA CRUZ	NO SE SABE	BLANCA SIN ESPEC.

**CANTONES CON 2 O MAS HOMICIDIOS****CANTON SAN GERONIMO (2)**

REC DIRECCION

-----

5061 INTERIOR CASA SIN N°, COLONIA SANTA FE  
 7306 CASA S/N° LOTE # 11

**DIRECCIONES DE LOS HOMICIDIOS QUE NO OCURRIERON NI EN COLONIAS, NI BARRIOS, NI CANTONES (1 HOMICIDIO POR DIRECCION)**

REC DIRECCION

-----

7405 FRENTE A LA CASA # 4, PASAJE BELEN  
 KM 24 CARRETERA TRONCAL DEL NORTE, FRENTE A REPARACION DE LLANTAS  
 LA MOSCA  
 6180 KM 26 CARRETERA TRONCAL DEL NORTE, PLANTEL SIMAN  
 8095 RIBERA RIO GUAZAPA, EN FONDO DE POZO DE 9 MTS DE PROFUNDIDAD  
 5182 KM 25 CARRETERA TRONCAL DEL NORTE CALLE QUE CONDUCE AL RIO GUAZAPA  
 5916 AVENIDA EL COMERCIO  
 7404 FRENTE A CASA # 4, PASAJE BELEN

**DESCRIPCION DE ALGUNOS HECHOS VIOLENTOS**

REC	DESCHEVIOL
7080	SE OYERON 4 DISPARON MIENTRAS MIRABAN UN PARTIDO DE FUTBOL
7483	RECUPERADO DEL LIBRO DE CADAVERES
6180	CADAVER INTERIOR CASETA VIGILANCIA DE PLANTEL SIMAN
8095	3/4 DIAS DE FALLECIDO. PUTREFACTO
7306	CADAVER PRESENTA TATUAJES EN EL TORAX

**MUNICIPIO DE AYUTUXTEPEQUE (16 HOMICIDIOS)****FRECUENCIA DE HOMICIDIOS POR COLONIAS**

COLONIA	Frec	Porcent	Acum
C.U.SAN ANTONIO	1	12.5%	12.5%
ESCANDIA	2	25.0%	37.5%
SAN PEDRO	2	25.0%	62.5%
SANTA RITA	1	12.5%	75.0%
SANTA RITA V	1	12.5%	87.5%
SANTISIMA TRINIDAD II	1	12.5%	100.0%
Total	8	100.0%	

**COLONIAS DONDE OCURRIERON HOMICIDIOS, TIPO DE VIOLENCIA COMUN Y TIPO DE ARMA**

REC	COLONIA	TIPOVIOCOM	TIPOARMA
4924	C.U.SAN ANTONIO	NO SE SABE	ARMA DE FUEGO
4512	ESCANDIA	NO SE SABE	ARMA DE FUEGO
7913	ESCANDIA	NO SE SABE	ARMA DE FUEGO
4595	SAN PEDRO	NO SE SABE	ARMA DE FUEGO
5018	SAN PEDRO	NO SE SABE	BLANCA SIN ESPEC.
5453	SANTA RITA	NO SE SABE	OBJETO CONTUNDENTE
7945	SANTA RITA V	NO SE SABE	ARMA DE FUEGO
4438	SANTISIMA TRINIDAD II	NO SE SABE	ARMA DE FUEGO

**COLONIAS CON 2 O MAS HOMICIDIOS****COLONIA ESCANDIA (2)**

REC	DIRECCION
4512	29 AVENIDA NORTE
7913	CALLE HELSINSKI, FRENTE A LA CASA # 6-B

**COLONIA SAN PEDRO (2)**

REC	DIRECCION
4595	FRENTE A LA CASA # 36, PASAJE MONTERO, POLIGONO D
5018	CALLE LOS LLANITOS, FRENTE PASAJE "B"

**FRECUENCIA DE HOMICIDIOS POR CANTONES**

CANTON	Frec	Porcent	Acum
LOS LLANITOS	1	100.0%	100.0%
Total	1	100.0%	

**CANTON DONDE OCURRIO EL HOMICIDIO, TIPO DE VIOLENCIA COMUN Y TIPO DE ARMA**

REC	CANTON	TIPOVIOCOM	TIPOARMA
8409	LOS LLANITOS	NO SE SABE	ARMA DE FUEGO

**DIRECCIONES DE LOS HOMICIDIOS QUE NO OCURRIERON NI EN COLONIAS, NI BARRIOS, NI CANTONES (1 HOMICIDIO POR DIRECCION)**

REC	DIRECCION
6487	FRENTE AL CENTRO PENAL LA ESPERANZA
4021	CALLE A MARIONA ENTRE COLONIAS BUENA VISTA Y MONTERREY
8387	AVENIDA PLAN DEL PITO Y CALLE BAMBU, FRENTE A CASA # 9
3922	CENTRO PENAL LA ESPERANZA, A LA ENTRADA DE HOMBRES.
4161	CALLE INDEPENDENCIA, FRENTE A CASA # 9, EN INTERIOR DE MICROBUS DE LA RUTA 23-A
5994	FINCA LOPEZ & LOPEZ, VEREDA CALLE MARIONA A COLONIA LOS ANGELES

**DESCRIPCION DE ALGUNOS HECHOS VIOLENTOS**

REC	DESCHEVIOL
4438	CADAVER EN ENTRADA DE CASA SOBRE LAS GRADAS.
7945	CADAVER EN ASIENTO DE PASAJERO INTERIOR DE AUTOBUS RUTA 6-B
5018	3/5 DIAS DE FALLECIDO.
6487	CADAVER EN INTERIOR DE AUTOBUS.
3922	INTERNOS AVISARON A LOS CUSTODIOS DE FALLECIDO CON ARMA DE FUEGO
4161	HPAF EN INTERIOR DE MICROBUS TRANSPORTE COLECTIVO RUTA 23-A
5453	AUTOPSIA: POLITRAUMATIZADO.
7913	OCCISO VISTE CON UNIFORME DE VIGILANTE.

**MUNICIPIO DE SANTIAGO TEXACUANGOS (12 HOMICIDIOS)****FRECUENCIA DE HOMICIDIOS POR COLONIAS**

COLONIA	Frec	Porcent	Acum
DALMACIA II	2	66.7%	66.7%
SAN FRANCISCO	1	33.3%	100.0%
Total	3	100.0%	

**COLONIAS DONDE OCURRIERON HOMICIDIOS, TIPO DE VIOLENCIA COMUN Y TIPO DE ARMA**

REC	COLONIA	TIPOVIOCOM	TIPOARMA
5457	DALMACIA II	NO SE SABE	ARMA DE FUEGO
8206	DALMACIA II	DELINCUENCIA COMUN	ARMA DE FUEGO
5225	SAN FRANCISCO	MARAS	ARMA DE FUEGO

**COLONIAS CON 2 O MAS HOMICIDIOS****COLONIA DALMACIA II (2)**

REC	DIRECCION
5457	CALLE PRINCIPAL FRENTE CASA # 4
8206	PASAJE EL PUENTE, POLIGONO # 5

**FRECUENCIA DE HOMICIDIOS POR CANTONES**

CANTON	Frec	Porcent	Acum
ASINO	1	25.0%	25.0%
CHALTIPA	1	25.0%	50.0%
EL MORRO	2	50.0%	100.0%
Total	4	100.0%	

**CANTONES DONDE OCURRIERON HOMICIDIOS, TIPO DE VIOLENCIA COMUN Y TIPO DE ARMA**

REC	CANTON	TIPOVIOCOM	TIPOARMA
7951	ASINO	NO SE SABE	ARMA DE FUEGO
5593	CHALTIPA	NO SE SABE	ARMA DE FUEGO
4058	EL MORRO	NO SE SABE	ARMA DE FUEGO
7394	EL MORRO	DELINCUENCIA COMUN	ARMA DE FUEGO

**CANTONES CON 2 O MAS HOMICIDIOS****CANTON EL MORRO (2)**

REC	DIRECCION
4058	KM 20 AUTOPISTA A COMALAPA
7394	KM 14 CARRETERA ANTIGUA A ZACATECOLUCA

**DIRECCIONES DE LOS HOMICIDIOS QUE NO OCURRIERON NI EN COLONIAS, NI BARRIOS, NI CANTONES (1 HOMICIDIO POR DIRECCION)**

REC	DIRECCION
3366	DESVIO A SANTIAGO TEXACUANGOS
3886	FINCA TIERRA DE HUNA, FRENTE A LOTIFICACION LOS NARANJOS
6777	KM 19 AUTOPISTA COMALAPA
6776	KM 19 AUTOPISTA COMALAPA
4654	FINCA TEMPISQUE, AL SUR DE LA QUEBRADA APANCINTE, APROXIMADAMENTE 50 METROS AL PONIENTE DE CASA DE SR. ROMERO LOPEZ

**DESCRIPCION DE ALGUNOS HECHOS VIOLENTOS**

REC	DESCHEVIOL
7951	TATUAJES DECORATIVOS
3366	HPAB MACHETE, ESTADO DE EBRIEDAD.
3886	CADAVER EN UNA LOMA
5225	TRES SUJETOS DE MARA LE DISPARARON
7394	4/5 HRS. DE FALLECIDO.
4654	12/14 HRS. DE FALLECIDO.

**MUNICIPIO DE ROSARIO DE MORA (6 HOMICIDIOS)****FRECUENCIA DE HOMICIDIOS POR BARRIOS**

BARRIO	Frec	Porcent	Acum
EL CENTRO	1	100.0%	100.0%
Total	1	100.0%	

**BARRIO DONDE OCURRIO EL HOMICIDIO, TIPO DE VIOLENCIA COMUN Y TIPO DE ARMA**

REC	BARRIO	TIPOVIOCOM	TIPOARMA
6937	EL CENTRO	NO SE SABE	ARMA DE FUEGO

**FRECUENCIA DE HOMICIDIOS POR CANTONES**

CANTON	Frec	Porcent	Acum
EL CARRIZAL	1	33.3%	33.3%
PALO GRANDE	2	66.7%	100.0%
Total	3	100.0%	

**CANTONES DONDE OCURRIERON HOMICIDIOS, TIPO DE VIOLENCIA COMUN Y TIPO DE ARMA**

REC	CANTON	TIPOVIOCOM	TIPOARMA
3834	EL CARRIZAL	NO SE SABE	ARMA DE FUEGO
5641	PALO GRANDE	NO SE SABE	ASFIXIA X AHORCADURA
8410	PALO GRANDE	NO SE SABE	NO DATOS

**CANTONES CON 2 O MAS HOMICIDIOS****CANTON PALO GRANDE (2)**

REC	DIRECCION
8410	CASERIO EL TERRENO KM 34 CARRETERA DE LITORAL CONDUCE A SAN SALVADOR, CASERIO SANTA BARBARA

**DIRECCIONES DE LOS HOMICIDIOS QUE NO OCURRIERON NI EN COLONIAS, NI BARRIOS,****NI CANTONES (1 HOMICIDIO POR DIRECCION)**

REC	DIRECCION
6943	CALLE PRINCIPAL FRENTE COMPLEJO EDUCATIVO MANUEL JOSE ARCE
6079	10 MTS ORIENTE DEL RIO, LOTIFICACION LOS ANGELES

**DESCRIPCION DE ALGUNOS HECHOS VIOLENTOS**

REC	DESCHEVIOL
5641	CADAVER CARBONIZADO.
3834	CADAVER SOBRE VEREDA A LA ORILLA DE BARRANCO.

**DEPARTAMENTO DE CUSCATLAN (131 HOMICIDIOS)****FRECUENCIA DE PRINCIPALES EDADES DE LAS VICTIMAS**

18 AÑOS (12 HOMICIDIOS), 25 (11), 17 (9), 28 (7), 26 (7), 20 (6), 35 (5), 27 (5), 24 (5), 23 (5), 19 (5).

Total	Suma	Media	Varianza	Desv est	Error est
129	3732	28.930	163.815	12.799	1.127

Mínimo	Percen.25	Mediana	Percen.75	Máximo	Moda
9.000	20.000	25.000	35.000	77.000	18.000

La T de Student es válida si la media difiere de cero.

Estadístico T = 25.673, gl = 128 valor-p = -0.00000

**FRECUENCIA DE HOMICIDIOS POR GRUPOS DE EDAD**

GRUPOSEDAD	Frec	Porcent	Acum
15-19	29	22.1%	22.1%
20-24	25	19.1%	41.2%
25-29	32	24.4%	65.6%
30-34	9	6.9%	72.5%
35-39	13	9.9%	82.4%
40-44	7	5.3%	87.8%
45-49	5	3.8%	91.6%
5-9	1	0.8%	92.4%
55-59	2	1.5%	93.9%
60-64	3	2.3%	96.2%
65 A +	3	2.3%	98.5%
EDAD IGNOR	2	1.5%	100.0%
Total	131	100.0%	

**TABLA DE HOMICIDIOS POR GRUPOS DE EDAD Y SEXO**

GRUPOSEDAD	SEXO		Total
	F	M	
15-19	4	25	29
20-24	2	23	25
25-29	4	28	32
30-34	0	9	9
35-39	1	12	13
40-44	0	7	7
45-49	1	4	5
5-9	0	1	1
55-59	1	1	2
60-64	1	2	3
65 A +	1	2	3
EDAD IGNOR	0	2	2
Total	15	116	131

**FRECUENCIA DE HOMICIDIOS POR DEPARTAMENTO****DE RECONOCIMIENTO**

Selección activa: ((TIPOMUERTE="HOMIC X VIOL COMUN") AND (FECHAAGRE&gt;"31/12/05"))

DEPTOLEV	Frec	Porcent	Acum
CHALATENANGO	1	0.8%	0.8%
CUSCATLAN	113	86.3%	87.0%
SAN SALVADOR	17	13.0%	100.0%
Total	131	100.0%	

**FRECUENCIA DE HOMICIDIOS POR MUNICIPIO****DE RECONOCIMIENTO**

MPIOLEV	Frec	Porcent	Acum
COJUTEPEQUE	43	32.8%	32.8%
EL CARMEN CUSC	4	3.1%	35.9%
ILOPANGO	7	5.3%	41.2%
MONTE SAN JUAN	2	1.5%	42.7%
NUEVA CONCEPCI	1	0.8%	43.5%
ROSARIO CUSCAT	2	1.5%	45.0%
S BARTOLOME PE	1	0.8%	45.8%
SAN CRISTOBAL	2	1.5%	47.3%
SAN PEDRO PERU	38	29.0%	76.3%
SAN RAFAEL CED	1	0.8%	77.1%
SAN RAMON	4	3.1%	80.2%
SAN SALVADOR	10	7.6%	87.8%
SUCHITOTO	12	9.2%	96.9%
TENANCINGO	4	3.1%	100.0%
Total	131	100.0%	

**FRECUENCIA DE HOMICIDIOS POR LUGAR DE RECONO****CIMIENTO**

LUGARLEVAN	Frec	Porcent	Acum
AUTOBUS	3	2.3%	2.3%
BARRANCO	1	0.8%	3.1%
CALLE	24	18.3%	21.4%
CANCHA DE FUTBOL	3	2.3%	23.7%
CARRETERA	12	9.2%	32.8%
CASA CONOCIDA	1	0.8%	33.6%
CASA PROPIA	9	6.9%	40.5%
CEMENTERIO	1	0.8%	41.2%
CTRO PENAL	1	0.8%	42.0%
FINCA	2	1.5%	43.5%
HOSP.MQ.ISSS	1	0.8%	44.3%
HOSP.NAC.ROSALES	7	5.3%	49.6%
HOSP.NAC.SAN.BARTOLO	7	5.3%	55.0%
LUGAR NO ESPECIFICADO	1	0.8%	55.7%
MERCADO	3	2.3%	58.0%
OTRO HOSP ISSS	1	0.8%	58.8%
OTRO HOSP NACIONAL	15	11.5%	70.2%
OTRO VEHICULO	1	0.8%	71.0%
PARQUE	1	0.8%	71.8%
PREDIO BALDIO	5	3.8%	75.6%
QUEBRADA	3	2.3%	77.9%

RIO		6	4.6%	82.4%
SEDE DEL I.M.L.		1	0.8%	83.2%
TERRENO		11	8.4%	91.6%
TIENDA		1	0.8%	92.4%
VIA PUBLICA		10	7.6%	100.0%
-----+				
Total		131	100.0%	

**FRECUENCIA DE HOMICIDIOS POR AREA****GEOGRAFICA DE RECONOCIMIENTOS**

PROCEMURIO		Frec	Porcent	Acum
-----+				
R		69	52.7%	52.7%
U		62	47.3%	100.0%
-----+				
Total		131	100.0%	

**FRECUENCIA DE HOMICIDIOS POR FECHA DE LOS RECONOCIMIENTOS**

ENERO (14), FEBRERO (10), MARZO (11), ABRIL (10), MAYO (11), JUNIO (6), JULIO (11), AGOSTO (9), SEPTIEMBRE (15), OCTUBRE (8), NOVIEMBRE (14), DICIEMBRE (12).

**FRECUENCIA DE LOS HOMICIDIOS POR****DIA DE RECONOCIMIENTO**

NOMBDIALEV		Frec	Porcent	Acum
-----+				
DOMINGO		27	20.6%	20.6%
JUEVES		12	9.2%	29.8%
LUNES		11	8.4%	38.2%
MARTES		21	16.0%	54.2%
MIERCOLES		15	11.5%	65.6%
SABADO		24	18.3%	84.0%
VIERNES		21	16.0%	100.0%
-----+				
Total		131	100.0%	

**FRECUENCIA DE HOMICIDIOS POR RANGO****DE HORA DE LOS RECONOCIMIENTOS**

RANHORALEV		Frec	Porcent	Acum
-----+				
0 - 5:59 HORAS		16	12.2%	12.2%
12: - 17:59 HORAS		32	24.4%	36.6%
18 - 23:59 HORAS		35	26.7%	63.3%
6 - 11:59 HORAS		42	32.1%	95.4%
NO DATOS		6	4.6%	100.0%
-----+				
Total		131	100.0%	

**FRECUENCIA DE LOS HOMICIDIOS POR MUNICIPIO****DONDE OCURRIO LA AGRESION**

MPIOOCUHE		Frec	Porcent	Acum
-----+				
COJUTEPEQUE		44	33.6%	33.6%
EL CARMEN CUSCATLAN		4	3.1%	36.6%
MONTE SAN JUAN		2	1.5%	38.2%

ORATORIO CONCEPCION		1	0.8%	38.9%
ROSARIO CUSCATLAN		2	1.5%	40.5%
S BARTOLOME PERULAPIA		1	0.8%	41.2%
SAN CRISTOBAL		2	1.5%	42.7%
SAN JOSE GUAYABAL		2	1.5%	44.3%
SAN PEDRO PERULAPAN		45	34.4%	78.6%
SAN RAFAEL CEDROS		2	1.5%	80.2%
SAN RAMON		5	3.8%	84.0%
SANTA CRUZ MICHAPA		1	0.8%	84.7%
SUCHITOTO		14	10.7%	95.4%
TENANCINGO		6	4.6%	100.0%
-----+-----				
Total		131	100.0%	

**FRECUENCIA DE LOS HOMICIDIOS POR AREA GEOGRAFICA DONDE OCURRIO LA AGRESION**

PROCEOCUHE		Frec	Porcent	Acum
-----+-----				
R		82	62.6%	62.6%
U		49	37.4%	100.0%
-----+-----				
Total		131	100.0%	

**FRECUENCIA DE LOS HOMICIDIOS POR LUGAR DONDE OCURRIO LA AGRESION**

LUGARAGRES		Frec	Porcent	Acum
-----+-----				
AUTOBUS		5	3.8%	3.8%
CALLE		27	20.6%	24.4%
CANCHA DE FUTBOL		5	3.8%	28.2%
CARRETERA		15	11.5%	39.7%
CASA CONOCIDA		3	2.3%	42.0%
CASA PROPIA		11	8.4%	50.4%
CEMENTERIO		1	0.8%	51.1%
CENTRO PENAL		1	0.8%	51.9%
FINCA		2	1.5%	53.4%
LUGAR NO ESPECIFICADO		10	7.6%	61.1%
MERCADO		3	2.3%	63.4%
NO DATOS		1	0.8%	64.1%
OTRO NEGOCIO		1	0.8%	64.9%
PARQUE		1	0.8%	65.6%
PREDIO BALDIO		6	4.6%	70.2%
QUEBRADA		3	2.3%	72.5%
RIO		7	5.3%	77.9%
TERRENO		11	8.4%	86.3%
TIENDA		1	0.8%	87.0%
VIA PUBLICA		17	13.0%	100.0%
-----+-----				
Total		131	100.0%	

**FRECUENCIA DE LOS HOMICIDIOS POR FECHAS DE AGRESION**

ENERO (14), FEBRERO (11), MARZO (12), ABRIL (10), MAYO (10), JUNIO (5), JULIO (11), AGOSTO (9), SEPTIEMBRE (15), OCTUBRE (8), NOVIEMBRE (14), DICIEMBRE (12).

**FRECUENCIA DE HOMICIDIOS POR DIA  
EN QUE OCURRIO LA AGRESION**

NOMBDIAOCU	Frec	Porcent	Acum
DOMINGO	23	17.6%	17.6%
JUEVES	12	9.2%	26.7%
LUNES	13	9.9%	36.6%
MARTES	22	16.8%	53.4%
MIERCOLES	14	10.7%	64.1%
SABADO	24	18.3%	82.4%
VIERNES	23	17.6%	100.0%
Total	131	100.0%	

**FRECUENCIA DE HOMICIDIOS POR RANGO DE  
HORA EN QUE OCURRIO LA AGRESION**

RANHORAOCU	Frec	Porcent	Acum
0 - 5:59 HORAS	14	10.7%	10.7%
12: - 17:59 HORAS	19	14.5%	25.2%
18 - 23:59 HORAS	37	28.2%	53.4%
6 - 11:59 HORAS	25	19.1%	72.5%
NO DATOS	36	27.5	100.0%
Total	131	100.0%	

**FRECUENCIA DE HOMICIDIOS POR TIPO DE  
VIOLENCIA COMUN**

TIPOVIOCOM	Frec	Porcent	Acum
DELINCUENCIA COMUN	41	31.3%	31.3%
MARAS	41	31.3%	62.6%
NO SE SABE	48	36.6%	99.2%
VENGANZA	1	0.8%	100.0%
Total	131	100.0%	

**FRECUENCIA DE HOMICIDIOS POR TIPO DE ARMA  
O PROCEDIMIENTO UTILIZADO**

TIPOARMA	Frec	Porcent	Acum
ARMA DE FUEGO	109	83.2%	83.2%
BLANCA SIN ESPECIFICAR	1	0.8%	84.0%
CORTANTE	1	0.8%	84.7%
CORTOCONTUNDENTE	8	6.1%	90.8%
CORTOPUNZANTE	3	2.3%	93.1%
MANOS Y PIES	1	0.8%	93.9%
NO DATOS	2	1.5%	95.4%
OBJETO CONTUNDENTE	3	2.3%	97.7%
PIEDRA (LAPIDADO/A)	2	1.5%	99.2%
QUEMADURA X FUEGO	1	0.8%	100.0%
Total	131	100.0%	

**TABLA DE HOMICIDIOS POR SEXO Y TIPO DE ARMA  
O PROCEDIMIENTO UTILIZADO**

TIPOARMA	SEXO		Total
	F	M	
ARMA DE FUEGO	10	99	109
BLANCA SIN ESPECIFICAR	0	1	1
CORTANTE	0	1	1
CORTOCONTUNDENTE	3	5	8
CORTOPUNZANTE	1	2	3
MANOS Y PIES	0	1	1
NO DATOS	0	2	2
OBJETO CONTUNDENTE	1	2	3
PIEDRA (LAPIDADO/A)	0	2	2
QUEMADURA X FUEGO	0	1	1
<b>Total</b>	<b>15</b>	<b>116</b>	<b>131</b>

**MUNICIPIO DE COJUTEPEQUE (44 HOMICIDIOS)**

**FRECUENCIA DE HOMICIDIOS POR COLONIAS**

COLONIA	Frec	Porcent	Acum
BUENOS AIRES	1	9.1%	9.1%
DIAZ NUILA	1	9.1%	18.2%
FATIMA	3	27.3%	45.5%
HUERTO MUNICIPAL	1	9.1%	54.5%
LA ESPERANZA	2	18.2%	72.7%
SAN ANTONIO	2	18.2%	90.9%
SANTA LEONOR	1	9.1%	100.0%
<b>Total</b>	<b>11</b>	<b>100.0%</b>	

**COLONIAS DONDE OCURRIERON HOMICIDIOS, TIPO DE VIOLENCIA COMUN Y TIPO DE ARMA**

REC	COLONIA	TIPOVIOCOM	TIPOARMA
10641	BUENOS AIRES	MARAS	ARMA DE FUEGO
10763	DIAZ NUILA	MARAS	ARMA DE FUEGO
10766	FATIMA	MARAS	ARMA DE FUEGO
10775	FATIMA	MARAS	ARMA DE FUEGO
10903	FATIMA	MARAS	ARMA DE FUEGO
10668	HUERTO MUNICIPAL	NO SE SABE	ARMA DE FUEGO
10887	LA ESPERANZA	DELINCUENCIA COMUN	ARMA DE FUEGO
10888	LA ESPERANZA	DELINCUENCIA COMUN	ARMA DE FUEGO
10907	SAN ANTONIO	MARAS	ARMA DE FUEGO
10912	SAN ANTONIO	MARAS	ARMA DE FUEGO
10813	SANTA LEONOR	MARAS	ARMA DE FUEGO

**COLONIA CON 2 O MAS HOMICIDIOS**

**COLONIA FATIMA (3)**

REC	DIRECCION
10775	CALLE OJO DE AGUA, LOTIFICACION LA ESPERANZA, PRIMERA ETAPA,
10903	CANCHA EL CAMPITO
10766	CALLE LA SABANA, PASAJE # 3

**COLONIA LA ESPERANZA (2)**

REC	DIRECCION
10888	POLIGONO B, FRENTE A CASA # 3 I ETAPA
10887	POLIGONO B, FRENTE A CASA # 3 I ETAPA

**COLONIA SAN ANTONIO (2)**

REC DIRECCION

-----

10907 CASA # 2 CALLE ANTIGUA A SAN SALVADOR KM 30, COOLNIA SAN ANTONIO II  
10912 NO DATOS

**FRECUENCIA DE HOMICIDIOS POR BARRIOS**

BARRIO	Frec	Porcent	Acum
CONCEPCION	3	50.0%	50.0%
EL CALVARIO	1	16.7%	66.7%
SAN JUAN	2	33.3%	100.0%
Total	6	100.0%	

**BARRIOS DONDE OCURRIERON HOMICIDIOS, TIPO DE VIOLENCIA COMUN Y TIPO DE ARMA**

REC	BARRIO	TIPOVIOCOM	TIPOARMA
10618	CONCEPCION	MARAS	ARMA DE FUEGO
10786	CONCEPCION	MARAS	ARMA DE FUEGO
10787	CONCEPCION	NO SE SABE	ARMA DE FUEGO
10714	EL CALVARIO	NO SE SABE	ARMA DE FUEGO
10705	SAN JUAN	MARAS	ARMA DE FUEGO
10718	SAN JUAN	MARAS	ARMA DE FUEGO

**BARRIOS CON 2 O MAS HOMICIDIOS****BARRIO CONCEPCION (3)**

REC DIRECCION

-----

10787 CARRETERA PANAMERICANA KM 33 1/2 EL PUNTO FRENTE AL CHALET Y FARMACIA JARDINES  
10786 CARRETERA ANTIGUA PANAMERICANA KM 34 1/2  
10618 INTERIOR DEL PARQUE FRANCISCO MENENDEZ DE COJUTEPEQUE

**BARRIO SAN JUAN (2)**

REC DIRECCION

-----

10705 EN LA CALLE A SAN RAMON, INTERVENIDO QUIRURGICAMENTE PERO MUERE  
10718 LOTIFICACION EL PROGRESO EN LA CARRETERA QUE CONDUCE A SAN CRISTOBAL

**FRECUENCIA DE HOMICIDIOS POR CANTONES**

CANTON	Frec	Porcent	Acum
LA PALMA	2	40.0%	40.0%
LOS NARANJOS	3	60.0%	100.0%
Total	5	100.0%	

**CANTONES DONDE OCURRIERON HOMICIDIOS, TIPO DE VIOLENCIA COMUN Y TIPO DE ARMA**

REC	CANTON	TIPOVIOCOM	TIPOARMA
10652	LA PALMA	MARAS	ARMA DE FUEGO
10895	LA PALMA	MARAS	ARMA DE FUEGO
10870	LOS NARANJOS	MARAS	ARMA DE FUEGO
10871	LOS NARANJOS	MARAS	ARMA DE FUEGO
10898	LOS NARANJOS	MARAS	ARMA DE FUEGO

**CANTONES CON 2 O MAS HOMICIDIOS****CANTON LOS NARANJOS (3)**

REC DIRECCION

-----

10898 DENTRO DE UNA TIENDA, ANTIGUA CARRETERA PANAMERICANA  
10870 NO DATOS  
10871 NO DATOS

**CANTON LA PALMA (2)**

REC DIRECCION

-----  
 10652 CALLE AL LAGO  
 10895 CALLE PRINCIPAL DEL CANTON LA PALMA

**DIRECCIONES DE HOMICIDIOS QUE NO OCURRIERON NI EN COLONIAS, NI EN BARRIOS, NI EN CANTONES (1 HOMICIDIO POR DIRECCION)**

REC DIRECCION

-----  
 10836 CAMPO DE LA FERIA EN COJUTEPEQUE  
 10915 FINAL 8ª AVENIDA NORTE Y CARRETERA PANAMERICANA  
 10675 COMUNIDAD SAN BENITO, KM 33 DE CARRETERA PANAMERICANA  
 10658 PUNTO DE BUSES DE CANDELARIA EN AVENIDA RAFAEL CABRERA Y 8ª CALLE ORIENTE  
 10906 CALLE ANTIGUA A SAN SALVADOR CASA S/Nº KM 30, SAN ANTONIO II  
 10678 CARRETERA PANAMERICANA EN COJUTEPEQUE  
 10911 INTERIOR DE CEMENTERIO  
 10829 CAMPO DE LA FERIA, CANCHA EL CAMPITO, KM 34 1/2, CARRETERA PANAMERICANA ANTIGUA  
 10831 CAMPO DE LA FERIA DE COJUTEPEQUE  
 10659 DENTRO DEL CENTRO PENAL DE COJUTEPEQUE  
 10591 CALLE A SAN RAMON FRENTE A FERRETERIA EL TRIUNFO  
 10593 DENTRO DEL MERCADO MUNICIPAL DE COJUTEPEQUE  
 10866 9ª AVENIDA NORTE Y ANTIGUA CARRETERA PANAMERICANA  
 10881 CANCHA DE FUTBOL CONOCIDA COMO EL CAMPITO  
 10716 PARADA DEL WALTER, KM 32  
 5970 LUGAR CC EL PUNTO  
 10669 6ª CALLE ORIENTE FRENTE A LA ALCALDIA MUNICIPAL  
 10917 INTERIOR DE MERCADO EL TIANGUE

**DESCRIPCION DE ALGUNOS HECHOS VIOLENTOS**

REC DESCHEVIOL

-----  
 10836 ATACADO CON ARMA DE FUEGO POR SUJETO DESCONOCIDO  
 10675 FUE ENCONTRADA SIN VIDA  
 10658 ATACADO CON ARMA DE FUEGO POR SUJETO NO IDENTIFICADO  
 10906 ATACADO CON ARMA DE FUEGO POR SUJETOS DESCONOCIDOS  
 10678 ESTE DIA FUE ATACADO CON ARMA DE FUEGO POR DESCONOCIDOS  
 10829 PRESUNTAMENTE SUJETO FUE HERIDO  
 10659 ENCONTRADO ENTERRADO DENTRO DEL SALON DE VISITAS DEL CENTRO PENAL DE COJUTEPEQUE  
 10591 ATACADO CON ARMA DE FUEGO POR SUJETO DESCONOCIDOS  
 10593 FUE ATACADO CON ARMA DE FUEGO POR SUJETO DESCONOCIDOS  
 10866 CADAVER ENCONTRADO EN UNA CASA DESHABITADA DECAPITADO CON ARMA BLANCA  
 10881 EL FALLECIDO ES ATACADO POR DESCONOCIDOS  
 10716 SE CONDUCCIA EN AUTOBUS RUTA 113 LE DISPARARON CON ARMA DE FUEGO POR LA CRUZ ROJA  
 10669 ATACADO CON ARMA DE FUEGO POR DESCONOCIDO  
 8035 INGRESO EL 12 DE NOVIEMBRE 2006 CON HX. DE VAPULEO

**MUNICIPIO DE SAN PEDRO PERULAPAN (45 HOMICIDIOS)****FRECUENCIA DE HOMICIDIOS POR CANTONES**

CANTON	Frec	Porcent	Acum
BUENOS AIRES	3	7.0%	7.0%
EL CARMEN	1	2.3%	9.3%
EL ESPINO	1	2.3%	11.6%
EL LIMON	1	2.3%	14.0%
EL RODEO	1	2.3%	16.3%
ESPERANZA	1	2.3%	18.6%
HUIZILTEPEQUE	9	20.9%	39.5%
ISTAGUA	3	7.0%	46.5%

LA CRUZ		1	2.3%	48.8%
LA ESPERANZA		2	4.7%	53.5%
LA LOMA		10	23.3%	76.7%
MIRAFLORES		1	2.3%	79.1%
PARAISO ABAJO		1	2.3%	81.4%
SAN FCO CANDELARIA		1	2.3%	83.7%
SAN FRANCISCO		2	4.7%	88.4%
TECOLUCO ABAJO		1	2.3%	90.7%
TECOLUCO ARRIBA		1	2.3%	93.0%
TECOMATEPEQUE		3	7.0%	100.0%
-----+-----				
Total		43	100.0%	

**CANTONES DONDE OCURRIERON HOMICIDIOS, TIPO DE VIOLENCIA COMUN Y TIPO DE ARMA**

REC	CANTON	TIPOVIOCOM	TIPOARMA
7495	BUENOS AIRES	NO SE SABE	ARMA DE FUEGO
10790	BUENOS AIRES	DELINCUENCIA COMUN	ARMA DE FUEGO
10916	BUENOS AIRES	DELINCUENCIA COMUN	ARMA DE FUEGO
4235	EL CARMEN	NO SE SABE	ARMA DE FUEGO
7037	EL ESPINO	NO SE SABE	ARMA DE FUEGO
10733	EL LIMON	NO SE SABE	CORTOCONTUNDENTE
10722	EL RODEO	DELINCUENCIA COMUN	ARMA DE FUEGO
10644	ESPERANZA	MARAS	ARMA DE FUEGO
10626	HUIZILTEPEQUE	DELINCUENCIA COMUN	ARMA DE FUEGO
10629	HUIZILTEPEQUE	DELINCUENCIA COMUN	ARMA DE FUEGO
10633	HUIZILTEPEQUE	MARAS	ARMA DE FUEGO
10643	HUIZILTEPEQUE	MARAS	ARMA DE FUEGO
10676	HUIZILTEPEQUE	MARAS	ARMA DE FUEGO
10680	HUIZILTEPEQUE	MARAS	ARMA DE FUEGO
10681	HUIZILTEPEQUE	MARAS	ARMA DE FUEGO
10736	HUIZILTEPEQUE	MARAS	ARMA DE FUEGO
10861	HUIZILTEPEQUE	DELINCUENCIA COMUN	ARMA DE FUEGO
10849	ISTAGUA	NO SE SABE	ARMA DE FUEGO
10858	ISTAGUA	NO SE SABE	ARMA DE FUEGO
10913	ISTAGUA	DELINCUENCIA COMUN	ARMA DE FUEGO
10847	LA CRUZ	DELINCUENCIA COMUN	ARMA DE FUEGO
10605	LA ESPERANZA	NO SE SABE	ARMA DE FUEGO
10820	LA ESPERANZA	NO SE SABE	CORTOCONTUNDENTE
4388	LA LOMA	NO SE SABE	ARMA DE FUEGO
10624	LA LOMA	MARAS	ARMA DE FUEGO
10696	LA LOMA	DELINCUENCIA COMUN	ARMA DE FUEGO
10704	LA LOMA	DELINCUENCIA COMUN	ARMA DE FUEGO
10761	LA LOMA	MARAS	ARMA DE FUEGO
10771	LA LOMA	NO SE SABE	QUEMADURA X FUEGO
10776	LA LOMA	DELINCUENCIA COMUN	CORTOCONTUNDENTE
10833	LA LOMA	DELINCUENCIA COMUN	ARMA DE FUEGO
10834	LA LOMA	DELINCUENCIA COMUN	ARMA DE FUEGO
10909	LA LOMA	MARAS	ARMA DE FUEGO
10859	MIRAFLORES	NO SE SABE	CORTOCONTUNDENTE
10730	PARAISO ABAJO	DELINCUENCIA COMUN	ARMA DE FUEGO
10914	SAN FCO CANDELARIA	NO SE SABE	ARMA DE FUEGO
10711	SAN FRANCISCO	DELINCUENCIA COMUN	ARMA DE FUEGO
10886	SAN FRANCISCO	DELINCUENCIA COMUN	ARMA DE FUEGO
10908	TECOLUCO ABAJO	NO SE SABE	ARMA DE FUEGO
10642	TECOLUCO ARRIBA	MARAS	ARMA DE FUEGO
3632	TECOMATEPEQUE	NO SE SABE	ARMA DE FUEGO
10785	TECOMATEPEQUE	DELINCUENCIA COMUN	ARMA DE FUEGO
10809	TECOMATEPEQUE	MARAS	ARMA DE FUEGO

Dr. Fabio Molina Vaquerano

**CANTONES CON 2 O MAS HOMICIDIOS****CANTON LA LOMA (10)**

REC DIRECCION

-----

4388 KM 20 FRENTE A LA CASA COMUNAL.  
 10776 KILOMETRO 21, CASERIO EL GUAYABO  
 10909 CASERIO EL GUAYABO  
 10834 UNA CALLE VECINAL  
 10696 CARRETERA PANAMERICANA, KM 21  
 10704 KM 21 CARRETERA PANAMERICANA  
 10771 NO DATOS  
 10761 NO DATOS  
 10624 KILOMETRO 21 1/2, ANTIGUA CARRETERA PANAMERICANA  
 10833 UNA CALLE VECINAL

**CANTON HUIZILTEPEQUE (9)**

REC DIRECCION

-----

10629 CASERIO LA TASAJERA  
 10626 CASERIO LOS MEJIA  
 10861 PRIMERA ZONA, CASERIO Y DESVIO TASAJERA, CASERIO EL CENTRO  
 10736 CASERIO EL CENTRO  
 10676 EN CASA DE FLOR DE MARIA SERVELLON, CASERIO CHIPILTE  
 10680 NO DATOS  
 10633 CALLE A HUIZILTEPEQUE, CASERIO TASAJERA  
 10681 CASERIO TASAJERA  
 10643 CALLE A HUIZILTEPEQUE, CASERIO TASAJERA

**CANTON BUENOS AIRES (3)**

REC DIRECCION

-----

10790 CALLE A CANTON BUENOS AIRES ZONA II  
 7495 NO DATOS  
 10916 EN LA QUEBRADA CONOCIDA COMO EL HOYO DEL ARENAL

**CANTON ISTAGUA (3)**

REC DIRECCION

-----

10858 KM 28 DE CARRETERA A SUCHITOTO  
 10913 KM 26 CARRETERA A SUCHITOTO EN TERRENO DE FABIO AVILES  
 10849 KM 24, CALLE A LA BOMBA EN COLONIA SANTA ISABEL

**CANTON TECOMATEPEQUE (3)**

REC DIRECCION

-----

10785 CARRETERA A SUCHITOTO KM 33  
 10809 KM 29 DE CARRETERA A SUCHITOTO  
 3632 NO DATOS

**CANTON LA ESPERANZA (2)**

REC DIRECCION

-----

10605 RIO EL CHINGUILLO LIMITE ENTRE CANTON LA ESPERANZA-EL RODEO  
 10820 CASERIO LA ERMITA

**CANTON SAN FRANCISCO (2)**

REC DIRECCION

-----

10886 CASERIO CANDELARIA  
 10711 CASERIO CANDELARIA

**DIRECCIONES DE LOS HOMICIDIOS QUE NO OCURRIERON NI EN COLONIAS, NI BARRIOS, NI****CANTONES (1 HOMICIDIO POR DIRECCION)**

REC DIRECCION

-----

10684 LOTIFICACION SAN BERNARDINO, CALLE AL MOJON

**DESCRIPCION DE ALGUNOS HECHOS VIOLENTOS**

REC	DESCHEVIOL
10790	ESCUCHARON DISPAROS CON ARMA DE FUEGO
10858	SE ESCUCHARON DISPAROS EN LA NOCHE Y LUEGO ENCONTRADO DENTRO DE POZO DE AGUAS LLUVIAS A ORILLA DE CARRETERA
10913	ATACADO CON ARMA DE FUEGO POR DESCONOCIDO
10629	ESCUCHARON DISPAROS
10886	ATACADO CON ARMA DE FUEGO POR SUJETOS DESCONOCIDOS EN SU CASA
10626	ATACADO CON ARMA DE FUEGO POR DESCONOCIDO
10861	ATACADO CON ARMA DE FUEGO POR DESCONOCIDOS EN SU CASA
10644	PERSONAS DESCONOCIDAS LE OCASIONARON DISPAROS
10776	PERSONAS DESCONOCIDAS DICEN HABER ESCUCHADO QUE DISCUTIERON DENTRO DE CASA, NUEVAMENTE ESCUCHARON MATAME
10736	SE ENCONTRABA EN SU CASA, FUE ATACADO CON ARMA DE FUEGO POR 3 DESCONOCIDOS
10730	FUE ATACADO CON ARMA DE FUEGO POR DESCONOCIDO EN UNA QUEBRADA
7331	AUTOPSIA: T.C.E.S. DE TIPO CONTUSO.
10676	FUE ATACADO CON ARMA DE FUEGO POR PERSONA DESCONOCIDA
10785	MAS ARMA BLANCA CORTOCONTUNDENTE
10859	FUE VISTO CON VIDA EL 04/09/06
10849	LE DISPARARON PROYECTILES CON ARMA DE FUEGO
10711	ATACADO CON ARMA DE FUEGO POR DESCONOCIDOS EN CALLE PRINCIPAL
10834	ATACADA CON ARMA DE FUEGO POR DESCONOCIDOS
10680	LE CAUSARON LESIONES CON ARMA DE FUEGO OCASIONANDOLE LA MUERTE
10633	SE CONDUCA EN AUTOBUS, PERSONAS DESCONOCIDAS LE DISPARAN
10684	PERSONAS DESCONOCIDAS LO TRAIAN EN MICROBUS, LO BAJAN Y LE DISPARAN
10696	ATACADO CON ARMA DE FUEGO EN CARRETERA PANAMERICANA
10733	PERSONAS DESCONOCIDAS LA ENCONTRARON EN UNA HONDONADA
10820	ENCONTRADO EL CADAVER SEMIENTERRADA
10681	LE DISPARARON CON ARMA DE FUEGO
10809	ATACADO CON ARMA FUEGO POR SUJETO DESCONOCIDO
10642	ATACADO CON ARMA DE FUEGO POR DESCONOCIDOS
10761	FUE ATACADO CON ARMA DE FUEGO POR DESCONOCIDO
10722	ATACADO CON ARMA DE FUEGO POR UN DESCONOCIDO EN CAMINO VECINAL
10624	HERIDO CON ARMA DE FUEGO POR DESCONOCIDOS
10643	CUANDO SE CONDUCA EN UN AUTOBUS LE CAUSARON DISPAROS
10833	ATACADO CON ARMA DE FUEGO POR SUJETO DESCONOCIDO

**MUNICIPIO DE SUCHITOTO (14 HOMICIDIOS)****FRECUENCIA DE HOMICIDIOS POR BARRIOS**

BARRIO	Frec	Porcent	Acum
LA CRUZ	1	100.0%	100.0%
Total	1	100.0%	

**BARRIO DONDE OCURRIO EL HOMICIDIO, TIPO DE VIOLENCIA COMUN Y TIPO DE ARMA**

REC	BARRIO	TIPOVIOCOM	TIPOARMA
10691	LA CRUZ	DELINCUENCIA COMUN	ARMA DE FUEGO

**FRECUENCIA DE HOMICIDIOS POR CANTONES**

CANTON	Frec	Porcent	Acum
COLIMA	5	62.5%	62.5%
GUADALUPE	1	12.5%	75.0%
LAS DELICIAS	1	12.5%	87.5%
MONTEPEQUE	1	12.5%	100.0%
Total	8	100.0%	

**CANTONES DONDE OCURRIERON HOMICIDIOS, TIPO DE VIOLENCIA COMUN Y TIPO DE ARMA**

REC	CANTON	TIPOVIOCOM	TIPOARMA
147	COLIMA	NO SE SABE	ARMA DE FUEGO
10826	COLIMA	NO SE SABE	OBJETO CONTUNDENTE
10832	COLIMA	NO SE SABE	ARMA DE FUEGO
10860	COLIMA	NO SE SABE	BLANCA SIN ESPEC.
10883	COLIMA	DELINCUENCIA COMUN	ARMA DE FUEGO
10910	GUADALUPE	NO SE SABE	NO DATOS
10667	LAS DELICIAS	DELINCUENCIA COMUN	CORTOCONTUNDENTE
10623	MONTEPEQUE	DELINCUENCIA COMUN	ARMA DE FUEGO

**CANTONES CON 2 O MAS HOMICIDIOS****CANTON COLIMA (5)**

REC	DIRECCION
147	COLONIA CANAAN
10826	RIO LEMPA, CASERIO EL POTRERITO
10832	NO DATOS
10860	RIO ACELHUATE, CASERIO EL POTRERITO
10883	NO DATOS

**DESCRIPCION DE ALGUNOS HECHOS VIOLENTOS**

REC	DESCHEVIOL
10623	PERSONAS DESCONOCIDAS LE OCASIONARON DISPAROS CON ARMA DE FUEGO
147	FRENTE A CASA RECIBE DISPARO
10798	PESCADORES LO ENCUENTRAN FLOTANDO
10774	ENCONTRADO MUERTO DENTRO DE SU CASA
10773	ENCONTRADO FALLECIDO POR FAMILIARES DENTRO DE SU CASA
10826	FUE ENCONTRADO CUERPO FLOTANDO EN RIO LEMPA
10667	ESPOSO LA ENCONTRO FALLECIDA EN UN POTRERO

**MUNICIPIO DE TENANCINGO (6 HOMICIDIOS)****FRECUENCIA DE HOMICIDIOS POR CANTONES**

CANTON	Frec	Porcent	Acum
COPALCHAN	2	40.0%	40.0%
CORRAL VIEJO	1	20.0%	60.0%
EL LLANO	1	20.0%	80.0%
EL ROSARIO TABLON	1	20.0%	100.0%
Total	5	100.0%	

**CANTONES DONDE OCURRIERON HOMICIDIOS, TIPO DE VIOLENCIA COMUN Y TIPO DE ARMA**

REC	CANTON	TIPOVIOCOM	TIPOARMA
7036	COPALCHAN	NO SE SABE	OBJETO CONTUNDENTE
10634	COPALCHAN	DELINCUENCIA COMUN	ARMA DE FUEGO
10875	CORRAL VIEJO	MARAS	ARMA DE FUEGO
4217	EL LLANO	NO SE SABE	ARMA DE FUEGO
10770	EL ROSARIO TABLON	NO SE SABE	ARMA DE FUEGO

**CANTONES CON 2 O MAS HOMICIDIOS****CANTON COPALCHAN (2)**

REC	DIRECCION
10634	CALLE VECINAL
7036	NO DATOS

**DIRECCIONES DE LOS HOMICIDIOS QUE NO OCURRIERON NIE EN COLONIAS, NI EN BARRIOS, NI EN CANTONES (1 HOMICIDIO POR DIRECCION)**

REC	DIRECCION
10840	CALLE FRENTE AL CEMENTERIO DE TENANCINGO

**DESCRIPCION DE ALGUNOS HECHOS VIOLENTOS**

REC	DESCHEVIOL
10875	FUE ATACADO CON ARMA DE FUEGO POR DESCONOCIDOS
10840	ATACADO CON ARMA DE FUEGO POR UN HOMBRE CONOCIDO
10634	ATACADO CON ARMA DE FUEGO POR DESCONOCIDO
7036	TRAUMA CONTUSO DE ORIGEN ?????? AUT:TCS

**MUNICIPIO DE SAN RAMON (5 HOMICIDIOS)**

**FRECUENCIA DE HOMICIDIOS POR BARRIOS**

BARRIO	Frec	Porcent	Acum
EL CENTRO	1	100.0%	100.0%
Total	1	100.0%	

EN CALLE LA RONDA

**BARRIO DONDE OCURRIO EL HOMICIDIO, TIPO DE VIOLENCIA COMUN Y TIPO DE ARMA**

REC	BARRIO	TIPOVIOCOM	TIPOARMA
10594	EL CENTRO	DELINCUENCIA COMUN	ARMA DE FUEGO

**FRECUENCIA DE HOMICIDIOS POR CANTONES**

CANTON	Frec	Porcent	Acum
SAN AGUSTIN ABAJO	2	50.0%	50.0%
SAN PABLO	2	50.0%	100.0%
Total	4	100.0%	

**CANTONES DONDE OCURRIERON HOMICIDIOS, TIPO DE VIOLENCIA COMUN Y TIPO DE ARMA**

REC	CANTON	TIPOVIOCOM	TIPOARMA
10902	SAN AGUSTIN ABAJO	NO SE SABE	ARMA DE FUEGO
10939	SAN AGUSTIN ABAJO	NO SE SABE	ARMA DE FUEGO
10703	SAN PABLO	MARAS	ARMA DE FUEGO
10804	SAN PABLO	NO SE SABE	ARMA DE FUEGO

**CANTONES CON 2 O MAS HOMICIDIOS**

**CANTON SAN AGUSTIN ABAJO (2)**

REC	DIRECCION
10902	NO DATOS
10939	NO DATOS

**CANTON SAN PABLO (2)**

REC	DIRECCION
10804	CALLE DE COJUTEPEQUE A SAN CRISTOBAL
10703	NO DATOS

**DESCRIPCION DE ALGUNOS HECHOS VIOLENTOS**

REC	DESCHEVIOL
10804	FUE ATACADO A BALAZOS CUANDO SE CONDUCA EN AUTOBUS
10902	ENCONTRADO EN UN TERRENO CULTIVADO DE MAIZ

10594 FUE ATACADO CON ARMA DE FUEGO POR DESCONOCIDO  
 10703 FUE ATACADO CON ARMA DE FUEGO POR PERSONA DESCONOCIDA DENTRO  
 DE AUTOBUS EN DESVIO AL CANTON SAN PABLO

### MUNICIPIO EL CARMEN CUSCATLAN (4 HOMICIDIOS)

#### FRECUENCIA DE HOMICIDIOS POR CANTONES

CANTON	Frec	Porcent	Acum
CONCEPCION	3	75.0%	75.0%
SAN ANTONIO	1	25.0%	100.0%
Total	4	100.0%	

#### CANTONES DONDE OCURRIERON HOMICIDIOS, TIPO DE VIOLENCIA COMUN Y TIPO DE ARMA

REC	CANTON	TIPOVIOCOM	TIPOARMA
10843	CONCEPCION	DELINCUENCIA COMUN	ARMA DE FUEGO
10846	CONCEPCION	DELINCUENCIA COMUN	ARMA DE FUEGO
10896	CONCEPCION	MARAS	ARMA DE FUEGO
10742	SAN ANTONIO	DELINCUENCIA COMUN	PIEDRA (LAPIDADO/A)

#### CANTONES CON 2 O MAS HOMICIDIOS

##### CANTON CONCEPCION (3)

REC	DIRECCION
10843	ANTIGUA CARRETERA PANAMERICANA KM 37
10896	KM 36 1/2 CARRETERA PANAMERICANA
10846	CALLE VECINAL

#### DESCRIPCION DE ALGUNOS HECHOS VIOLENTOS

REC	DESCHEVIOL
10843	ATACADO CON ARMA DE FUEGO POR SUJETOS DESCONOCIDOS
10896	PERSONAS DESCONOCIDAS LE OCASIONAN HERIDAS
10846	ATACADO CON ARMA DE FUEGO POR SUJETOS DESCONOCIDOS
10742	ATACADO CON PIEDRAS POR SUJETOS NO IDENTIFICADOS

### MUNICIPIO DE MONTE SAN JUAN (2 HOMICIDIOS)

#### FRECUENCIA DE HOMICIDIOS POR CANTONES

CANTON	Frec	Porcent	Acum
SAN MARTINCITO	2	100.0%	100.0%
Total	2	100.0%	

#### CANTONES DONDE OCURRIERON HOMICIDIOS, TIPO DE VIOLENCIA COMUN Y TIPO DE ARMA

REC	CANTON	TIPOVIOCOM	TIPOARMA
10807	SAN MARTINCITO	NO SE SABE	ARMA DE FUEGO
10848	SAN MARTINCITO	NO SE SABE	CORTOCONTUNDENTE

#### DESCRIPCION DE ALGUNOS HECHOS VIOLENTOS

REC	DESCHEVIOL
10807	FUE ATACADO A BALAZOS MAS ARMA BLANCA
10848	ATACADO CON ARMA BLANCA POR DESCONOCIDOS EN SU CASA

**MUNICIPIO DE ROSARIO CUSCATLAN ( 2 HOMICIDIOS )****FRECUENCIA DE HOMICIDIOS POR COLONIAS**

COLONIA	Frec	Porcent	Acum
GUADALUPE	1	100.0%	100.0%
Total	1	100.0%	

**COLONIA DONDE OCURRIO EL HOMICIDIO, TIPO DE VIOLENCIA COMUN Y TIPO DE ARMA**

REC	COLONIA	TIPOVIOCOM	TIPOARMA
10586	GUADALUPE	NO SE SABE	ARMA DE FUEGO

**FRECUENCIA DE HOMICIDIOS POR CANTONES**

CANTON	Frec	Porcent	Acum
EL CALVARIO	1	100.0%	100.0%
Total	1	100.0%	

**CANTON DONDE OCURRIO EL HOMICIDIO, TIPO DE VIOLENCIA COMUN Y TIPO DE ARMA**

REC	CANTON	TIPOVIOCOM	TIPOARMA
10889	EL CALVARIO	DELINCUENCIA COMUN	ARMA DE FUEGO

**DESCRIPCION DE ALGUNOS HECHOS VIOLENTOS**

REC	DESCHEVIOL
10889	SE ENCONTRABA TRABAJANDO FUE HERIDO CON A F
10586	DISPARARON PROYECTILES CON ARMA DE FUEGO

**MUNICIPIO DE SAN CRISTOBAL ( 2 HOMICIDIOS )****FRECUENCIA DE HOMICIDIOS POR CANTONES**

CANTON	Frec	Porcent	Acum
SAN JOSE	1	50.0%	50.0%
SAN JOSE ARRIBA	1	50.0%	100.0%
Total	2	100.0%	

**CANTONES DONDE OCURRIERON HOMICIDIOS, TIPO DE VIOLENCIA COMUN Y TIPO DE ARMA**

REC	CANTON	TIPOVIOCOM	TIPOARMA
10625	SAN JOSE	MARAS	ARMA DE FUEGO
10695	SAN JOSE ARRIBA	MARAS	ARMA DE FUEGO

**DESCRIPCION DE ALGUNOS HECHOS VIOLENTOS**

REC	DESCHEVIOL
10625	FUE ATACADO CON ARMA DE FUEGO POR DESCONOCIDO
10695	FUE ATACADO CON ARMA DE FUEGO POR DESCONOCIDO

**MUNICIPIO DE SAN JOSE GUAYABAL ( 2 HOMICIDIOS )****FRECUENCIA DE HOMICIDIOS POR DIRECCIONES**

REC	DIRECCION
3232	NO DATOS
3335	NO DATOS

**MUNICIPIO DE SAN RAFAEL CEDROS (2 HOMICIDIOS)****FRECUENCIA DE HOMICIDIOS POR CANTONES**

CANTON	Frec	Porcent	Acum
SOLEDAD	1	100.0%	100.0%
Total	1	100.0%	

**CANTON DONDE OCURRIO EL HOMICIDIO, TIPO DE VIOLENCIA COMUN Y TIPO DE ARMA**

REC	CANTON	TIPOVIOCOM	TIPOARMA
10905	SOLEDAD	NO SE SABE	PIEDRA (LAPIDADO/A)

**DESCRIPCION DE ALGUNOS HECHOS VIOLENTOS**

REC	DESCHEVIOL
10797	FUE ATACADO CON ARMA BLANCA EN PARADA DE BUSES

**DEPARTAMENTO DE CABAÑAS (75 HOMICIDIOS)****FRECUENCIA DE EDADES PRINCIPALES DE LAS VICTIMAS**

21 AÑOS (9 HOMICIDIOS), 36 (7), 20 (5), 26 (3), 23 (3), 17 (3), 56 (2), 54 (2), 43 (2), 38 (2), 37 (2), 35 (2), 33 (2), 29 (2), 25 (2), 24 (2), 19 (2), 14 (2)

Total	Suma	Media	Varianza	Desv est	Error est
75	2367	31.560	185.547	13.622	1.573
Mínimo	Percen.25	Mediana	Percen.75	Máximo	Moda
2.000	21.000	28.000	38.000	70.000	21.000

La T de Student es válida si la media difiere de cero.  
 Estadístico T = 20.065, gl = 74 valor-p = 0.00000

**FRECUENCIA DE HOMICIDIOS POR GRUPOS****DE EDAD**

GRUPOSEDAD	Frec	Porcent	Acum
1-4	1	1.3%	1.3%
10-14	2	2.7%	4.0%
15-19	6	8.0%	12.0%
20-24	22	29.3%	41.3%
25-29	9	12.0%	53.3%
30-34	4	5.3%	58.7%
35-39	14	18.7%	77.3%
40-44	5	6.7%	84.0%
45-49	2	2.7%	86.7%
50-54	3	4.0%	90.7%
55-59	5	6.7%	97.3%
65 A +	2	2.7%	100.0%
Total	75	100.0%	

**TABLA DE HOMICIDIOS POR GRUPOS****DE EDAD Y SEXO**

GRUPO EDAD	F	M	Total
1-4	1	0	1
10-14	2	0	2
15-19	0	6	6
20-24	0	22	22
25-29	1	8	9
30-34	0	4	4
35-39	1	13	14
40-44	1	4	5
45-49	1	1	2
50-54	0	3	3
55-59	1	4	5
65 A +	1	1	2
Total	9	66	75

**FRECUENCIA DE HOMICIDIOS POR DEPARTAMENTO DEL RECONOCIMIENTO****MENTO DEL RECONOCIMIENTO**

DEPTO LEV	Frec	Porcent	Acum
CABAÑAS	67	89.3%	89.3%
SAN SALVADOR	7	9.3%	98.7%
SAN VICENTE	1	1.3%	100.0%
Total	75	100.0%	

**FRECUENCIA DE HOMICIDIOS POR MUNICIPIO DEL RECONOCIMIENTO****CIPIO DEL RECONOCIMIENTO**

MPIO LEV	Frec	Porcent	Acum
CIUDAD VICTORIA	1	1.3%	1.3%
GUACOTECHI	2	2.7%	4.0%
ILOBASCO	29	38.7%	42.7%
JUTIAPA	1	1.3%	44.0%
SAN ISIDRO	1	1.3%	45.3%
SAN SALVADOR	7	9.3%	54.7%
SAN VICENTE	1	1.3%	56.0%
SENSUNTEPEQUE	32	42.7%	98.7%
TEJUTEPEQUE	1	1.3%	100.0%
Total	75	100.0%	

**FRECUENCIA DE HOMICIDIOS POR LUGAR DEL RECONOCIMIENTO****NOCIMIENTO**

LUGAR LEVAN	Frec	Porcent	Acum
AUTOBUS	2	2.7%	2.7%
CALLE	21	28.0%	30.7%
CARRETERA	3	4.0%	34.7%
CASA CONOCIDA	2	2.7%	37.3%
CASA PROPIA	10	13.3%	50.7%
FINCA	1	1.3%	52.0%
HOSP. NAC. ROSALES	6	8.0%	60.0%
LUGAR NO ESPECIFICADO	3	4.0%	64.0%
OTRO HOSP ISSS	1	1.3%	65.3%
OTRO HOSP NACIONAL	13	17.3%	82.7%
OTRO VEHICULO	1	1.3%	84.0%
PARQUE	1	1.3%	85.3%

QUEBRADA		6	8.0%	93.3%
SEDE DEL I.M.L.		1	1.3%	94.7%
TERRENO		2	2.7%	97.3%
VIA PUBLICA		2	2.7%	100.0%
-----				
Total		75	100.0%	

**FRECUENCIA DE HOMICIDIOS SEGÚN  
AREA GEOGRAFICA DE RECONOCIMIENTO**

PROCEMURIO		Frec	Porcent	Acum
-----				
R		31	41.3%	41.3%
U		44	58.7%	100.0%
-----				
Total		75	100.0%	

**FRECUENCIA DE HOMICIDIOS POR FECHAS DE LOS RECONOCIMIENTOS**

ENERO (3), FEBRERO (7), MARZO (4), ABRIL (6), MAYO (6), JUNIO (9), JULIO (10), AGOSTO (11), SEPTIEMBRE (7), OCTUBRE (3), NOVIEMBRE (4), DICIEMBRE (5)

**FRECUENCIA DE HOMICIDIOS POR DIA  
DEL RECONOCIMIENTO**

NOMBDIALEV		Frec	Porcent	Acum
-----				
DOMINGO		19	25.3%	25.3%
JUEVES		6	8.0%	33.3%
LUNES		14	18.7%	52.0%
MARTES		8	10.7%	62.7%
MIERCOLES		14	18.7%	81.3%
SABADO		6	8.0%	89.3%
VIERNES		8	10.7%	100.0%
-----				
Total		75	100.0%	

**FRECUENCIA DE HOMICIDIOS POR RANGO DE  
HORA DEL RECONOCIMIENTO**

RANHORALEV		Frec	Porcent	Acum
-----				
0 - 5:59 HORAS		5	6.7%	6.7%
12: - 17:59 HORAS		26	34.7%	41.4%
18 - 23:59 HORAS		20	26.7%	68.1%
6 - 11:59 HORAS		11	14.7%	82.8%
NO DATOS		13	17.2%	100.0%
-----				
Total		75	100.0%	

**FRECUENCIA DE HOMICIDIOS POR MUNICIPIOS  
DONDE OCURRIO LA AGRESION**

MPIOOCUHE		Frec	Porcent	Acum
-----				
CINQUERA		1	1.3%	1.3%
CIUDAD VICTORIA		2	2.7%	4.0%
GUACOTECTI		2	2.7%	6.7%
ILOBASCO		33	44.0%	50.7%
JUTIAPA		1	1.3%	52.0%
SAN ISIDRO		1	1.3%	53.3%
SENSUNTEPEQUE		34	45.3%	98.7%
TEJUTEPEQUE		1	1.3%	100.0%
-----				
Total		75	100.0%	

**FRECUENCIA DE HOMICIDIOS POR AREA****GEOGRAFICA DONDE OCURRIO AGRESION**

PROCEOCUHE	Frec	Porcent	Acum
ND	1	1.3%	1.3%
R	39	52.0%	53.3%
U	35	46.7%	100.0%
Total	75	100.0%	

**FRECUENCIA DE HOMICIDIOS POR LUGAR DE LA AGRESION**

LUGARAGRES	Frec	Porcent	Acum
AUTOBUS	2	2.7%	2.7%
CALLE	23	30.7%	33.3%
CARRETERA	3	4.0%	37.3%
CASA CONOCIDA	2	2.7%	40.0%
CASA PROPIA	11	14.7%	54.7%
CTRO PENAL	1	1.3%	56.0%
FINCA	1	1.3%	57.3%
LUGAR NO ESPECIFICADO	15	20.0%	77.3%
MERCADO	1	1.3%	78.7%
OTRO VEHICULO	1	1.3%	80.0%
PARQUE	1	1.3%	81.3%
PASAJE DE COLONIA	1	1.3%	82.7%
QUEBRADA	6	8.0%	90.7%
TERRENO	2	2.7%	93.3%
VIA PUBLICA	5	6.7%	100.0%
Total	75	100.0%	

**FRECUENCIA DE HOMICIDIOS POR FECHAS DE LA AGRESION**

ENERO (3), FEBRERO (7), MARZO (4), ABRIL (6), MAYO (6), JUNIO (9), JULIO (10), AGOSTO (11), SEPTIEMBRE (7), OCTUBRE (3), NOVIEMBRE (4), DICIEMBRE (5)

**FRECUENCIA DE HOMICIDIOS SEGÚN DIA EN QUE OCURRIO LA AGRESION**

NOMBDIAOCU	Frec	Porcent	Acum
DOMINGO	18	24.0%	24.0%
JUEVES	5	6.7%	30.7%
LUNES	16	21.3%	52.0%
MARTES	7	9.3%	61.3%
MIERCOLES	15	20.0%	81.3%
SABADO	8	10.7%	92.0%
VIERNES	6	8.0%	100.0%
Total	75	100.0%	

**FRECUENCIA DE HOMICIDIOS SEGÚN RANGO DE HORA EN QUE OCURRIO LA AGRESION**

RANHORAOCU	Frec	Porcent	Acum
0 - 5:59 HORAS	3	4.0%	4.0%
12: - 17:59 HORAS	23	30.7%	34.7%
18 - 23:59 HORAS	17	22.7%	57.4%

6 - 11:59 HORAS		20	26.6%	84.0%
NO DATOS		12	16.0%	100.0%
-----+				
Total		75	100.0%	

### **FRECUENCIA DE HOMICIDIOS POR TIPO DE VIOLENCIA COMUN**

TIPOVIOCOM		Frec	Porcent	Acum
DELINCUENCIA COMUN		18	24.0%	24.0%
ENEMISTAD		3	4.0%	28.0%
MARAS		8	10.7%	38.7%
NO SE SABE		46	61.3%	100.0%
-----+				
Total		75	100.0%	

### **FRECUENCIA DE HOMICIDIOS POR TIPO DE ARMA O PROCEDIMIENTO UTILIZADO**

TIPOARMA		Frec	Porcent	Acum
ARMA DE FUEGO		66	88.0%	88.0%
ASFIXIA X ESTRANGULACION		1	1.3%	89.3%
BLANCA SIN ESPECIFICAR		1	1.3%	90.7%
CORTOCONTUNDENTE		4	5.3%	96.0%
CORTOPUNZANTE		1	1.3%	97.3%
OBJETO CONTUNDENTE		2	2.7%	100.0%
-----+				
Total		75	100.0%	

### **TABLA DE HOMICIDIOS POR SEXO Y TIPO DE ARMA O PROCEDIMIENTO UTILIZADO**

TIPOARMA	SEXO		Total
	F	M	
ARMA DE FUEGO	6	60	66
ASFIXIA X ESTRANGULACION	1	0	1
BLANCA SIN ESPECIFICAR	0	1	1
CORTOCONTUNDENTE	2	2	4
CORTOPUNZANTE	0	1	1
OBJETO CONTUNDENTE	0	2	2
-----+			
Total	9	66	75

### **MUNICIPIO DE SENSUNTEPEQUE (34 HOMICIDIOS)**

#### **FRECUENCIA DE HOMICIDIOS POR COLONIAS**

COLONIA		Frec	Porcent	Acum
LA ESPERANZA		2	66.7%	66.7%
NAZARENO		1	33.3%	100.0%
-----+				
Total		3	100.0%	

#### **COLONIAS DONDE OCURRIERON HOMICIDIOS, TIPO DE VIOLENCIA COMUN Y TIPO DE ARMA**

REC	COLONIA	TIPOVIOCOM	TIPOARMA
10762	LA ESPERANZA	NO SE SABE	ARMA DE FUEGO
10772	LA ESPERANZA	NO SE SABE	ARMA DE FUEGO
10825	NAZARENO	NO SE SABE	ARMA DE FUEGO

**COLONIAS CON 2 O MAS HOMICIDIOS****COLONIA LA ESPERANZA (2)**

REC	COLONIA	DIRECCION
10772	LA ESPERANZA	CALLE PRINCIPAL
10762	LA ESPERANZA	NO DATOS

**FRECUENCIA DE HOMICIDIOS POR BARRIOS**

BARRIO	Frec	Porcent	Acum
EL CALVARIO	2	22.2%	22.2%
LOS REMEDIOS	3	33.3%	55.6%
SAN ANTONIO	1	11.1%	66.7%
SANTA BARBARA	3	33.3%	100.0%
Total	9	100.0%	

**BARRIOS DONDE OCURRIERON HOMICIDIOS, TIPO DE VIOLENCIA COMUN Y TIPO DE ARMA**

REC	BARRIO	TIPOVIOCOM	TIPOARMA
10628	EL CALVARIO	DELINCUENCIA COMUN	BLANCA SIN ESPEC.
10823	EL CALVARIO	MARAS	ARMA DE FUEGO
10715	LOS REMEDIOS	NO SE SABE	ARMA DE FUEGO
10792	LOS REMEDIOS	NO SE SABE	ARMA DE FUEGO
10920	LOS REMEDIOS	NO SE SABE	ARMA DE FUEGO
10744	SAN ANTONIO	NO SE SABE	ARMA DE FUEGO
10638	SANTA BARBARA	ENEMISTAD	ARMA DE FUEGO
10648	SANTA BARBARA	NO SE SABE	ARMA DE FUEGO
10765	SANTA BARBARA	NO SE SABE	ARMA DE FUEGO

**BARRIOS CON 2 O MAS HOMICIDIOS****BARRIO SANTA BARBARA (3)**

REC	DIRECCION
10638	INTERIOR MERCADO MUNICIPAL
10648	COLONIA 14 DE JULIO
10765	4ª CALLE ORIENTE Y 4ª AVENIDA SUR

**BARRIO LOS REMEDIOS (3)**

REC	DIRECCION
10715	3ª CALLE ORIENTE
10792	NO DATOS
10920	COLONIA LAS BRISAS ENTRE 10ª AVENIDA NORTE Y 1ª CALLE ORIENTE

**BARRIO EL CALVARIO (2)**

REC	DIRECCION
10628	1ª AVENIDA NORTE # 20
10823	CALLE ANTIGUA A GUACOTECTI

**FRECUENCIA DE HOMICIDIOS POR CANTONES**

CANTON	Frec	Porcent	Acum
AGUA ZARCA	1	7.1%	7.1%
COPINOLAPA	2	14.3%	21.4%
CUYUNTEPEQUE	1	7.1%	28.6%
LOS LLANITOS	3	21.4%	50.0%
NOMBRE DE DIOS	1	7.1%	57.1%
ROJAS	3	21.4%	78.6%
SAN LORENZO	1	7.1%	85.7%
SAN MARCOS	1	7.1%	92.9%
TRINIDAD	1	7.1%	100.0%
Total	14	100.0%	

**CANTONES DONDE OCURRIERON HOMICIDIOS, TIPO DE VIOLENCIA COMUN Y TIPO DE ARMA**

REC	CANTON	TIPOVIOCOM	TIPOARMA
7045	AGUA ZARCA	NO SE SABE	ARMA DE FUEGO
10853	COPINOLAPA	NO SE SABE	ARMA DE FUEGO
10857	COPINOLAPA	DELINCUENCIA COMUN	ARMA DE FUEGO
7981	CUYUNTEPEQUE	NO SE SABE	ARMA DE FUEGO
10685	LOS LLANITOS	MARAS	ARMA DE FUEGO
10747	LOS LLANITOS	NO SE SABE	ARMA DE FUEGO
10760	LOS LLANITOS	NO SE SABE	ARMA DE FUEGO
10835	NOMBRE DE DIOS	NO SE SABE	ARMA DE FUEGO
10802	ROJAS	MARAS	ARMA DE FUEGO
10811	ROJAS	NO SE SABE	OBJETO CONTUNDENTE
10812	ROJAS	DELINCUENCIA COMUN	ARMA DE FUEGO
10637	SAN LORENZO	NO SE SABE	ARMA DE FUEGO
10919	SAN MARCOS	NO SE SABE	ARMA DE FUEGO
10647	TRINIDAD	DELINCUENCIA COMUN	ARMA DE FUEGO

**CANTONES CON 2 O MAS HOMICIDIOS****CANTON LOS LLANITOS (3)**

REC	DIRECCION
10760	LOTIFICACION VILLAS DE GUADALUPE
10747	RESIDENCIAL BRISAS DE LOS LLANITOS
10685	PASAJE LUPITA

**CANTON ROJAS (3)**

REC	DIRECCION
10811	NO DATOS
10802	CALLE PRINCIPAL
10812	NO DATOS

**CANTON COPINOLAPA (2)**

REC	DIRECCION
10853	NO DATOS
10857	NO DATOS

**DIRECCIONES DE LOS HOMICIDIOS QUE NO OCURRIERON NI EN COLONIAS, NI EN BARRIOS, NI EN CANTONES (1 HOMICIDIO POR DIRECCION)**

REC	DIRECCION
10769	PROLONGACION CUARTA CALLE ORIENTE, SALIDA A CANTON TRONALAGUA
10709	PASAJE HENRIQUEZ Y SEXTA CALLE ORIENTE
10601	FINAL 7ª CALLE PONIENTE Y PASAJE LOS ALMENDROS, COLONIA EL MILAGRO
10801	CALLE PRINCIPAL
10872	EL SAPO DE ORO, CARRETERA SENSUNTEPEQUE-SAN SALVADOR KM 82

**DESCRIPCION DE ALGUNOS HECHOS VIOLENTOS**

REC	DESCHEVIOL
10760	MOVIL DESCONOCIDO
10747	PRESUNTAMENTE FUE HERIDO POR ARMA DE FUEGO
10835	ENCONTRADO TIRADO EN LA CALLE
10744	HERIDO POR PROYECTILES DE ARMA DE FUEGO
10802	HERIDO POR PROYECTILES DE ARMA DE FUEGO
10769	FUE HERIDO POR ARMA DE FUEGO
10715	FUE HERIDO POR DOS SUJETOS DESCONOCIDOS
10628	FUE HERIDO CON ARMA BLANCA
10853	HERIDO POR ARMA DE FUEGO
10772	HERIDO POR PROYECTILES DISPARADOS POR ARMA DE FUEGO
10648	HERIDO CON ARMA DE FUEGO

10792 HERIDO POR ARMA DE FUEGO  
 10801 HERIDA POR PROYECTILES DE ARMA DE FUEGO  
 10762 HERIDO POR PROYECTIL DISPARADO POR ARMA DE FUEGO  
 10765 HERIDO POR PROYECTILES DISPARADOS POR ARMA DE FUEGO  
 10857 HERIDO POR ARMA DE FUEGO  
 10872 HERIDO CON ARMA CORTOCONTUNDENTE  
 10812 FUE LESIONADO POR PROYECTILES ARMA DE FUEGO  
 10920 SE CONDUZIA COMO PASAJERO EN MB CUANDO LO MATAN

### MUNICIPIO DE ILOBASCO (33 HOMICIDIOS)

#### FRECUENCIA DE HOMICIDIOS POR COLONIAS

COLONIA	Frec	Porcent	Acum
ELIN	1	33.3%	33.3%
HELEN I	1	33.3%	66.7%
LOS FRAILES	1	33.3%	100.0%
Total	3	100.0%	

#### COLONIAS DONDE OCURRIERON HOMICIDIOS, TIPO DE VIOLENCIA COMUN Y TIPO DE ARMA

REC	COLONIA	TIPOVIOCOM	TIPOARMA
4292	ELIN	NO SE SABE	OBJETO CONTUNDENTE
10724	HELEN I	NO SE SABE	ARMA DE FUEGO
10808	LOS FRAILES	DELINCUENCIA COMUN	ARMA DE FUEGO

#### FRECUENCIA DE HOMICIDIOS POR BARRIOS

BARRIO	Frec	Porcent	Acum
EL CENTRO	1	11.1%	11.1%
LOS DESAMPARADOS	5	55.6%	66.7%
SAN MIGUEL	1	11.1%	77.8%
SAN SEBASTIAN	2	22.2%	100.0%
Total	9	100.0%	

#### BARRIOS DONDE OCURRIERON HOMICIDIOS, TIPO DE VIOLENCIA COMUN Y TIPO DE ARMA

REC	BARRIO	TIPOVIOCOM	TIPOARMA
10779	EL CENTRO	NO SE SABE	ARMA DE FUEGO
10679	LOS DESAMPARADOS	MARAS	ARMA DE FUEGO
10793	LOS DESAMPARADOS	DELINCUENCIA COMUN	ARMA DE FUEGO
10794	LOS DESAMPARADOS	NO SE SABE	ARMA DE FUEGO
10795	LOS DESAMPARADOS	DELINCUENCIA COMUN	ARMA DE FUEGO
10796	LOS DESAMPARADOS	DELINCUENCIA COMUN	ARMA DE FUEGO
10893	SAN MIGUEL	NO SE SABE	ARMA DE FUEGO
10737	SAN SEBASTIAN	DELINCUENCIA COMUN	ARMA DE FUEGO
10784	SAN SEBASTIAN	DELINCUENCIA COMUN	ARMA DE FUEGO

#### BARRIOS CON 2 O MAS HOMICIDIOS

##### BARRIO LOS DESAMPARADOS (5)

REC	DIRECCION
10795	CASA DE PASAJE N° 1, COLONIA EL RECUERDO
10796	CASA DEL PASAJE N° 1 SIN N°, COLONIA EL RECUERDO
10793	CASA SIN NUMERO PASAJE N° 1, COLONIA EL RECUERDO
10679	8ª AVENIDA SUR
10794	PASAJE N° 1 CASA SIN N° ,COLONIA EL RECUERDO

##### BARRIO SAN SEBASTIAN (2)

REC	DIRECCION
10784	5ª CALLE PONIENTE
10737	3ª AVENIDA NORTE, FRENTE A TIENDA MARITZA

**FRECUENCIA DE HOMICIDIOS POR CANTONES**

CANTON	Frec	Porcent	Acum
AGUA ZARCA	4	28.6%	28.6%
AZACUALPA	1	7.1%	35.7%
LOS LLANITOS	4	28.6%	64.3%
MAQUILISHUAT	1	7.1%	71.4%
SAN FRANCISCO IRAHETA	1	7.1%	78.6%
SAN JOSE CENTRO	1	7.1%	85.7%
SANTA CRUZ	1	7.1%	92.9%
SITIO VIEJO	1	7.1%	100.0%
Total	14	100.0%	

**CANTONES DONDE OCURRIERON HOMICIDIOS, TIPO DE VIOLENCIA COMUN Y TIPO DE ARMA**

REC	CANTON	TIPOVIOCOM	TIPOARMA
10651	AGUA ZARCA	DELINCUENCIA COMUN	ARMA DE FUEGO
10854	AGUA ZARCA	NO SE SABE	ARMA DE FUEGO
10855	AGUA ZARCA	DELINCUENCIA COMUN	ARMA DE FUEGO
10856	AGUA ZARCA	DELINCUENCIA COMUN	ARMA DE FUEGO
10734	AZACUALPA	NO SE SABE	ARMA DE FUEGO
10699	LOS LLANITOS	DELINCUENCIA COMUN	ARMA DE FUEGO
10700	LOS LLANITOS	DELINCUENCIA COMUN	ARMA DE FUEGO
10701	LOS LLANITOS	DELINCUENCIA COMUN	ARMA DE FUEGO
10780	LOS LLANITOS	NO SE SABE	ARMA DE FUEGO
10750	MAQUILISHUAT	NO SE SABE	CORTOCONTUNDENTE
10602	SAN FRANCISCO IRAHETA	MARAS	ARMA DE FUEGO
10828	SAN JOSE CENTRO	ENEMISTAD	CORTOPUNZANTE
10921	SANTA CRUZ	DELINCUENCIA COMUN	ARMA DE FUEGO
10863	SITIO VIEJO	MARAS	ARMA DE FUEGO

**CANTONES CON 2 O MAS HOMICIDIOS****CANTON LOS LLANITOS (4)**

REC	DIRECCION
10700	QUEBRADA EL BARILLO, CASERIO EL CENTRO
10780	CASA DEL SEÑOR MANUEL DE JESUS RUIZ A LA ALTURA DEL KM 59 DE LA CARRETERA SAN SALVADOR-SENSUNTEPEQUE, CASERIO QUESERA ABAJO
10701	QUEBRADA EL BARILLO, CASERIO EL CENTRO
10699	QUEBRADA EL BARILLO, CASERIO EL CENTRO

**CANTON AGUA ZARCA (4)**

REC	DIRECCION
10651	KM 53 1/2 CARRETERA ENSUNTEPEQUE-SAN RAFAEL CEDROS
10854	CASERIO LOS JOVELES
10855	DESVIO A ILOBASCO, KM 53 CALLE A SENSUNTEPEQUE, DENTRO DEL AUTOBUS RUTA 112 QUE VIAJA SS-SENSUNTEPEQUE
10856	NO DATOS

**DIRECCION DE LOS HOMICIDIOS QUE NO OCURRIERON NI EN COLONIAS, NI EN BARRIOS, NI EN CANTONES (1 HOMICIDIO POR DIRECCION)**

REC	DIRECCION
10890	CONOCIDO COMO DESVIO LOS TRES POSTES, CALLE AL CERRON GRANDE
10755	1ª AVENIDA SUR, Y 2ª CALLE PONIENTE, FRENTE A FARMACIA LA SALUD
10672	AVENIDA CARLOS BONILLA

**DESCRIPCION DE ALGUNOS HECHOS VIOLENTOS**

REC	DESCHEVIOL
10700	SE OYERON BALAZOS Y LO ENCONTRARON MUERTO
10795	SE ESCUCHARON DISPAROS Y LO ENCONTRARON MUERTO
10796	ESCUCHARON DISPAROS DE ARMA DE FUEGO Y LO ENCUENTRAN MUERTO
10780	FALLECIDO SUFRIO HERIDAS POR PROYECTIL DE ARMA DE FUEGO
10890	PASO UN VEHICULO BLANCO DONDE INDIVIDUOS DESCONOCIDOS LE DISPARAN
10755	SE OYERON BALAZOS Y VIERON QUE CAYO MUERTO
10737	ATACADO CON ARMA DE FUEGO POR DOS DESCONOCIDOS
4036	REFERIDO DEL HOSPITAL NACIONAL DE ILOBASCO.
10701	ESCUCHARON BALAZOS Y LO ENCONTRARON MUERTO
10699	SE OYERON BALAZOS Y LO ENCONTRARON MUERTO
10893	INDIVIDUOS DESCONOCIDOS LE DISPARAN DESDE UN PICK UP
10734	FUE HERIDO PROBABLEMENTE POR PROYECTIL DE ARMA DE FUEGO
10793	ESCUCHARON DISPAROS DE ARMA DE FUEGO Y LO ENCUENTRAN
10828	AGREDIDO POR ARMA BLANCA EN UN CAMINO VECINAL
10724	PRESUNTAMENTE FUE HERIDO
10679	FALLECIDO HERIDO POR ARMA DE FUEGO
10750	PRESUNTAMENTE FUE HERIDA CON ARMA CORTOCONTUNDENTE
10921	ATACADO EN MAICILLAL
10602	LO BALEARON EN SU CASA
4292	ENCONTRADO INCONCIENTE CON EVIDENCIA DE TRAUMA EN CRANEO
10854	LE DISPARARON PROYECTILES DISPARADOS CON ARMA DE FUEGO
10794	SE OYERON DISPAROS DE ARMA DE FUEGO Y LO ENCUENTRAN MUERTO
10863	LO MATARON A BALAZOS
10855	SE SUBEN 2 INDIVIDUOS A DISPARARLE ERA VIGILANTE DEL PENAL
10856	ERA VIGILANTE DEL PENAL Y SE SUBEN A BUS 2 DESCONOCIDOS A MATARLO

**HOMICIDIOS SEGÚN CANTONES Y CASERIOS**

REC	CANTON	CASERIO
10801	.	LA JOYA
10853	COPINOLAPA	EL TIZATE
10857	COPINOLAPA	EL TIZATE
7981	CUYUNTEPEQUE	EL ESPINO
10835	NOMBRE DE DIOS	APOSENTOS
10802	ROJAS	LA JOYA
10811	ROJAS	EL GAVILAN
10812	ROJAS	EL CAMPANARIO
10637	SAN LORENZO	LOS TROZOS
10919	SAN MARCOS	CENTRO
10647	TRINIDAD	EL POTRERO

**MUNICIPIO DE CIUDAD VICTORIA (2 HOMICIDIOS)****FRECUENCIA DE HOMICIDIOS POR CANTONES**

CANTON	Frec	Porcent	Acum
SANTA MARTA	2	100.0%	100.0%
Total	2	100.0%	

**CANTONES DONDE OCURRIERON HOMICIDIOS, TIPO DE VIOLENCIA COMUN Y TIPO DE ARMA**

REC	CANTON	TIPOVIOCOM	TIPOARMA
10805	SANTA MARTA	DELINCUENCIA COMUN	ARMA DE FUEGO
10814	SANTA MARTA	NO SE SABE	CORTOCONTUNDENTE

**CANTONES CON 2 O MAS HOMICIDIOS****CANTON SANTA MARTA(2)**

REC DIRECCION

-----  
 10814 COLONIA LA CEIBA  
 10805 CASERIO SAN FELIPE

**MUNICIPIO DE GUACOTECTI (2 HOMICIDIOS)****FRECUENCIA DE HOMICIDIOS POR DIRECCIONES**

REC DIRECCION

-----  
 10897 COLONIA LAS DELICIAS  
 10735 KM 82, CARRETERA SENSUNTEPEQUE- SAN SALVADOR

**DESCRIPCION DE ALGUNOS HECHOS VIOLENTOS**

REC DESCHEVIOL

-----  
 10897 FUE AGREDIDO CON ARMA DE FUEGO  
 10735 HERIDO POR PROYECTIL DE ARMA DE FUEGO

**MUNICIPIO DE CINQUERA (1 HOMICIDIO)****FRECUENCIA DE HOMICIDIOS POR CANTONES**

CANTON	Frec	Porcent	Acum
SAN NICOLAS	1	100.0%	100.0%
Total	1	100.0%	

**MUNICIPIO DE JUTIAPA (1 HOMICIDIO)****FRECUENCIA DE HOMICIDIOS POR CANTONES**

CANTON	Frec	Porcent	Acum
LLANO LARGO	1	100.0%	100.0%
Total	1	100.0%	

EN CASERIO LA CRUZ.

**MUNICIPIO DE SAN ISIDRO (1 HOMICIDIO)****FRECUENCIA DE HOMICIDIOS POR BARRIOS**

BARRIO	Frec	Porcent	Acum
EL CALVARIO	1	100.0%	100.0%
Total	1	100.0%	

EN 3 CALLE PONIENTE Y 1 AVENIDA NORTE

**MUNICIPIO DE TEJUTEPEQUE (1 HOMICIDIO)****FRECUENCIA DE HOMICIDIOS POR CANTONES**

CANTON	Frec	Porcent	Acum
BUENA VISTA	1	100.0%	100.0%
Total	1	100.0%	

EN CASERIO LA FLOR

**DEPARTAMENTO DE SAN VICENTE (50 HOMICIDIOS)****FRECUENCIA DE EDADES PRINCIPALES DE LAS VICTIMAS**

26 (5 HOMICIDIOS), 38 (3), 25 (3), 24 (3), 19 (3)

Total	Suma	Media	Varianza	Desv est	Error est
48	1613	33.604	162.031	12.729	1.837

Mínimo	Percen.25	Mediana	Percen.75	Máximo	Moda
15.000	24.500	32.000	39.500	68.000	26.000

La T de Student es válida si la media difiere de cero.

Estadístico T = 18.290, gl = 47 valor-p = 0.00000

**FRECUENCIA DE HOMICIDIOS POR GRUPOS****DE EDAD**

GRUPOSEDAD	Frec	Porcent	Acum
15-19	6	12.0%	12.0%
20-24	6	12.0%	24.0%
25-29	10	20.0%	44.0%
30-34	4	8.0%	52.0%
35-39	10	20.0%	72.0%
40-44	5	10.0%	82.0%
45-49	2	4.0%	86.0%
55-59	2	4.0%	90.0%
60-64	1	2.0%	92.0%
65 A +	2	4.0%	96.0%
EDAD IGNOR	2	4.0%	100.0%
Total	50	100.0%	

**TABLA DE HOMICIDIOS POR GRUPOS****DE EDAD Y SEXO**

GRUPOSEDAD	SEXO		Total
	F	M	
15-19	0	6	6
20-24	1	5	6
25-29	0	10	10
30-34	0	4	4
35-39	1	9	10
40-44	2	3	5
45-49	0	2	2
55-59	0	2	2
60-64	0	1	1
65 A +	0	2	2
EDAD IGNOR	0	2	2
Total	4	46	50

**FRECUENCIA DE HOMICIDIOS POR DEPAR****TAMENTO DEL RECONOCIMIENTO**

DEPTOLEV	Frec	Porcent	Acum
SAN SALVADOR	2	4.0%	4.0%
SAN VICENTE	48	96.0%	100.0%
Total	50	100.0%	

**FRECUENCIA DE HOMICIDIOS POR MUNI  
CIPIOS DE RECONOCIMIENTOS**

MPIOLEV	Frec	Porcent	Acum
APASTEPEQUE	2	4.0%	4.0%
SAN ESTEBAN CA	2	4.0%	8.0%
SAN SALVADOR	2	4.0%	12.0%
SAN SEBASTIAN	5	10.0%	22.0%
SAN VICENTE	20	40.0%	62.0%
SANTA CLARA	1	2.0%	64.0%
SANTO DOMINGO	1	2.0%	66.0%
TECOLUCA	16	32.0%	98.0%
TEPETITAN	1	2.0%	100.0%
Total	50	100.0%	

**FRECUENCIA DE HOMICIDIOS POR AREA  
GEOGRAFICA DE RECONOCIMIENTOS**

PROCEMURIO	Frec	Porcent	Acum
ND	1	2.0%	2.0%
R	35	70.0%	72.0%
U	14	28.0%	100.0%
Total	50	100.0%	

**FRECUENCIA DE HOMICIDIOS POR LUGAR DE RECO  
NOCIMIENTOS**

LUGARLEVAN	Frec	Porcent	Acum
CALLE	17	34.0%	34.0%
CARRETERA	2	4.0%	38.0%
CASA PROPIA	2	4.0%	42.0%
FINCA	1	2.0%	44.0%
HACIENDA	1	2.0%	46.0%
HOSP.NAC.ROSALES	2	4.0%	50.0%
LUGAR NO ESPECIFICADO	6	12.0%	62.0%
OTRO HOSP NACIONAL	3	6.0%	68.0%
QUEBRADA	2	4.0%	72.0%
RIO	2	4.0%	76.0%
SEDE DEL I.M.L.	2	4.0%	80.0%
TERRENO	6	12.0%	92.0%
VIA PUBLICA	4	8.0%	100.0%
Total	50	100.0%	

**FRECUENCIA DE HOMICIDIOS POR FECHAS DE RECONOCIMIENTOS**

ENERO (9), FEBRERO (1), MARZO (5), ABRIL (4), MAYO (3), JUNIO (4), JULIO (2), AGOSTO (4), SEPTIEMBRE (4), OCTUBRE (6), NOVIEMBRE (3), DICIEMBRE (5).

**FRECUENCIA DE HOMICIDIOS POR DIA  
DEL RECONOCIMIENTO**

NOMBDIALEV	Frec	Porcent	Acum
DOMINGO	14	28.0%	28.0%
JUEVES	3	6.0%	34.0%
LUNES	7	14.0%	48.0%
MARTES	10	20.0%	68.0%
MIERCOLES	10	20.0%	88.0%
SABADO	5	10.0%	98.0%
VIERNES	1	2.0%	100.0%
Total	50	100.0%	

**FRECUENCIA DE HOMICIDIOS SEGÚN RANGO DE  
HORAS DE LOS RECONOCIMIENTOS**

RANHORALEV	Frec	Porcent	Acum
0 - 5:59 HORAS	9	18.0%	18.0%
12: - 17:59 HORAS	11	22.0%	40.0%
18 - 23:59 HORAS	17	34.0%	74.0%
6 - 11:59 HORAS	12	24.0%	98.0%
NO DATOS	1	2.0%	100.0%
Total	50	100.0%	

**FRECUENCIA DE HOMICIDIOS POR MUNICIPIO  
DONDE OCURRIO LA AGRESION**

MPIOOCUHE	Frec	Porcent	Acum
APASTEPEQUE	3	6.0%	6.0%
S CAYETANO ISTEPEQUE	1	2.0%	8.0%
SAN ESTEBAN CATARINA	2	4.0%	12.0%
SAN SEBASTIAN	5	10.0%	22.0%
SAN VICENTE	17	34.0%	56.0%
SANTA CLARA	1	2.0%	58.0%
SANTO DOMINGO	1	2.0%	60.0%
TECOLUCA	19	38.0%	98.0%
TEPETITAN	1	2.0%	100.0%
Total	50	100.0%	

**FRECUENCIA DE HOMICIDIOS POR AREA  
GEOGRAFICA DONDE OCURRIO LA AGRESION**

PROCEOCUHE	Frec	Porcent	Acum
R	40	80.0%	80.0%
U	10	20.0%	100.0%
Total	50	100.0%	

**FRECUENCIA DE HOMICIDIOS POR LUGAR DONDE OCURRIO LA AGRESION**

LUGARAGRES	Frec	Porcent	Acum
CALLE	19	38.0%	38.0%
CARRETERA	3	6.0%	44.0%
CASA PROPIA	3	6.0%	50.0%
FINCA	1	2.0%	52.0%
HACIENDA	1	2.0%	54.0%
LUGAR NO ESPECIFICADO	4	8.0%	62.0%
QUEBRADA	2	4.0%	66.0%
RIO	2	4.0%	70.0%
TERRENO	6	12.0%	82.0%
VIA PUBLICA	9	18.0%	100.0%
Total	50	100.0%	

**FRECUENCIA DE HOMICIDIOS POR FECHAS DE AGRESION**

ENERO (9), FEBRERO (1), MARZO (5), ABRIL (4), MAYO (3), JUNIO (4), JULIO (2), AGOSTO (4), SEPTIEMBRE (4), OCTUBRE (6), NOVIEMBRE (3), DICIEMBRE (5).

**FRECUENCIA DE HOMICIDIOS POR DIA EN QUE OCURRIO LA AGRESION**

NOMBDIAOCU	Frec	Porcent	Acum
DOMINGO	10	20.0%	20.0%
JUEVES	3	6.0%	26.0%
LUNES	10	20.0%	46.0%
MARTES	9	18.0%	64.0%
MIERCOLES	6	12.0%	76.0%
SABADO	8	16.0%	92.0%
VIERNES	4	8.0%	100.0%
Total	50	100.0%	

**FRECUENCIA DE HOMICIDIOS POR RANGO DE HORA EN QUE OCURRIO LA AGRESION**

RANHORAOCU	Frec	Porcent	Acum
0 - 5:59 HORAS	7	14.0%	14.0%
12: - 17:59 HORAS	7	14.0%	28.0%
18 - 23:59 HORAS	17	34.0%	62.0%
6 - 11:59 HORAS	5	10.0%	72.0%
NO DATOS	14	28.0%	100.0%
Total	50	100.0%	

**FRECUENCIA DE HOMICIDIOS POR TIPO DE VIOLENCIA COMUN**

TIPOVIOCOM	Frec	Porcent	Acum
DELINCUENCIA COMUN	23	46.0%	46.0%
MARAS	3	6.0%	52.0%
NO SE SABE	24	48.0%	100.0%
Total	50	100.0%	

**FRECUENCIA DE HOMICIDIOS POR TIPO DE ARMA****UTILIZADA**

TIPOARMA	Frec	Porcent	Acum
ARMA DE FUEGO	36	72.0%	72.0%
CORTOCONTUNDENTE	9	18.0%	90.0%
CORTOPUNZANTE	1	2.0%	92.0%
OBJETO CONTUNDENTE	4	8.0%	100.0%
Total	50	100.0%	

**TABLA DE HOMICIDIOS POR SEXO Y TIPO DE ARMA****UTILIZADA**

TIPOARMA	SEXO		Total
	F	M	
ARMA DE FUEGO	4	32	36
CORTOCONTUNDENTE	0	9	9
CORTOPUNZANTE	0	1	1
OBJETO CONTUNDENTE	0	4	4
Total	4	46	50

**MUNICIPIO DE TECOLUCA (19 HOMICIDIOS)****FRECUENCIA DE HOMICIDIOS POR BARRIOS**

BARRIO	Frec	Porcent	Acum
LAS FLORES	1	100.0%	100.0%
Total	1	100.0%	

**BARRIOS DONDE OCURRIERON HOMICIDIOS, TIPO DE VIOLENCIA COMUN Y TIPO DE ARMA**

REC	BARRIO	TIPOVIOCOM	TIPOARMA
4647	LAS FLORES	NO SE SABE	ARMA DE FUEGO

**FRECUENCIA DE HOMICIDIOS POR CANTONES**

CANTON	Frec	Porcent	Acum
EL ARCO	2	11.8%	11.8%
EL CARAO	1	5.9%	17.6%
EL PACUN	1	5.9%	23.5%
EL PERICAL	2	11.8%	35.3%
LA ESPERANZA	1	5.9%	41.2%
LAS FLORES	1	5.9%	47.1%
LOS NARANJOS	1	5.9%	52.9%
SAN CARLOS LEMPA	3	17.6%	70.6%
SAN NICOLAS LEMPA	3	17.6%	88.2%
SAN RAMON GRIFAL	1	5.9%	94.1%
SANTA CRUZ PORRILLO	1	5.9%	100.0%
Total	17	100.0%	

**CANTONES DONDE OCURRIERON HOMICIDIOS, TIPO DE VIOLENCIA COMUN Y TIPO DE ARMA**

REC	CANTON	TIPOVIOCOM	TIPOARMA
10596	EL ARCO	DELINCUENCIA COMUN	ARMA DE FUEGO
10924	EL ARCO	DELINCUENCIA COMUN	ARMA DE FUEGO
10923	EL CARAO	DELINCUENCIA COMUN	OBJETO CONTUNDENTE

10595	EL PACUN	MARAS	CORTOCONTUNDENTE
10620	EL PERICAL	DELINCUENCIA COMUN	ARMA DE FUEGO
10830	EL PERICAL	MARAS	ARMA DE FUEGO
10630	LA ESPERANZA	NO SE SABE	ARMA DE FUEGO
10598	LAS FLORES	DELINCUENCIA COMUN	ARMA DE FUEGO
10619	LOS NARANJOS	DELINCUENCIA COMUN	ARMA DE FUEGO
10616	SAN CARLOS LEMPA	DELINCUENCIA COMUN	ARMA DE FUEGO
10656	SAN CARLOS LEMPA	DELINCUENCIA COMUN	ARMA DE FUEGO
10657	SAN CARLOS LEMPA	DELINCUENCIA COMUN	ARMA DE FUEGO
10874	SAN NICOLAS LEMPA	NO SE SABE	CORTOCONTUNDENTE
10892	SAN NICOLAS LEMPA	NO SE SABE	ARMA DE FUEGO
10901	SAN NICOLAS LEMPA	NO SE SABE	ARMA DE FUEGO
10754	SAN RAMON GRIFAL	NO SE SABE	CORTOCONTUNDENTE
10756	SANTA CRUZ PORRILLO	NO SE SABE	CORTOCONTUNDENTE

**CANTONES CON 2 O MAS HOMICIDIOS****CANTON SAN CARLOS LEMPA (3)**

REC DIRECCION

-----

10657 COMUNIDAD LAS ANONAS  
10656 COMUNIDAD LAS ANONAS  
10616 COMUNIDAD LAS ANONAS

**CANTON SAN NICOLAS LEMPA (3)**

REC DIRECCION

-----

10901 FINAL CALLE A LA ESTACION A LA ALTURA DEL KM 38 DE LA CALLE  
10874 CALLE PRINCIPAL DE COLONIA NUEVA ESPERANZA I  
10892 CERCA DE LA CASA COMUNAL, CASERIO EL GRANZAZO

**CANTON EL ARCO (2)**

REC DIRECCION

-----

10924 CARRETERA SAN VICENTE-ZACATECOLUCA  
10596 COMUNIDAD LAS PAMPAS,

**CANTON EL PERICAL (2)**

REC DIRECCION

-----

10620 CALLE AL VOLCAN  
10830 CALLE AL CASERIO LA SUIZA, EN CASERIO LA SUIZA

**DESCRIPCION DE ALGUNOS HECHOS VIOLENTOS**

REC DESCHEVIOL

-----

10619 OCCISO SUFRE LESIONES POR DESCONOCIDO CON ARMA DE FUEGO Y ARMA  
CORTOCONTUNDENTE  
10657 AGREDIDO CON ARMA DE FUEGO POR DESCONOCIDO  
10656 ACRIBILLADO A BALAZOS  
10616 MOVIL DESCONOCIDO  
10923 FUE ATACADO CON GARROTE  
10892 LESIONADO MIENTRAS SE DIRIGIA HACIA LA FIESTA  
10830 LE DISPARARON CON ARMA DE FUEGO

**MUNICIPIO DE SAN VICENTE (17 HOMICIDIOS)****FRECUENCIA DE HOMICIDIOS POR COLONIAS**

COLONIA	Frec	Porcent	Acum
AGUA CALIENTE	1	25.0%	25.0%
ESPIGA DE ORO	2	50.0%	75.0%
PRIMAVERA	1	25.0%	100.0%
Total	4	100.0%	

**COLONIAS DONDE OCURRIERON HOMICIDIOS, TIPO DE VIOLENCIA COMUN Y TIPO DE ARMA**

REC	COLONIA	TIPOVIOCOM	TIPOARMA
10894	AGUA CALIENTE	DELINCUENCIA COMUN	ARMA DE FUEGO
10664	ESPIGA DE ORO	DELINCUENCIA COMUN	CORTOPUNZANTE
10697	ESPIGA DE ORO	DELINCUENCIA COMUN	ARMA DE FUEGO
10827	PRIMAVERA	DELINCUENCIA COMUN	CORTOCONTUNDENTE

**COLONIAS CON 2 O MAS HOMICIDIOS****COLONIA ESPIGA DE ORO (2)**

REC	DIRECCION
10697	PASAJE 5, ENTRE 4A Y 6A CALLE ORIENTE
10664	CALLE PRINCIPAL

**FRECUENCIA DE HOMICIDIOS POR BARRIOS**

BARRIO	Frec	Porcent	Acum
CONCEPCION	1	100.0%	100.0%
Total	1	100.0%	

**BARRIO DONDE OCURRIO EL HOMICIDIO, TIPO DE VIOLENCIA COMUN Y TIPO DE ARMA**

REC	BARRIO	TIPOVIOCOM	TIPOARMA
10842	CONCEPCION	NO SE SABE	OBJETO CONTUNDENTE

**FRECUENCIA DE HOMICIDIOS POR CANTONES**

CANTON	Frec	Porcent	Acum
ANTON FLORES	1	14.3%	14.3%
DOS QUEBRADAS	2	28.6%	42.9%
LLANO	1	14.3%	57.1%
LLANOS DE ACHICHILCO	2	28.6%	85.7%
SAN FRANCISCO CHAMOCO	1	14.3%	100.0%
Total	7	100.0%	

**CANTONES DONDE OCURRIERON HOMICIDIOS, TIPO DE VIOLENCIA COMUN Y TIPO DE ARMA**

REC	CANTON	TIPOVIOCOM	TIPOARMA
10728	ANTON FLORES	NO SE SABE	ARMA DE FUEGO
10731	DOS QUEBRADAS	NO SE SABE	ARMA DE FUEGO
10926	DOS QUEBRADAS	DELINCUENCIA COMUN	ARMA DE FUEGO
10783	LLANO	DELINCUENCIA COMUN	ARMA DE FUEGO
10778	LLANOS DE ACHICHILCO	NO SE SABE	ARMA DE FUEGO
10824	LLANOS DE ACHICHILCO	DELINCUENCIA COMUN	ARMA DE FUEGO
10748	SAN FRANCISCO CHAMOCO	NO SE SABE	ARMA DE FUEGO

**CANTONES CON 2 O MAS HOMICIDIOS****CANTON LLANOS DE ACHICHILCO (2)**

REC	DIRECCION
10778	NO DATOS
10824	CALLE PRINCIPAL A LLANOS DE ACHICHILCO FRENTE ENTRADA EXPENDIO

**CANTON DOS QUEBRADAS (2)**

REC	DIRECCION
10926	CALLE PRINCIPAL A LOTIFICACION SAN BENITO
10731	CALLE ANTIGUA A AMAPULAPA, COLONIA SAN CRISTOBAL II

**DIRECCIONES DE LOS HOMICIDIOS QUE NO OCURRIERON NI EN COLONIAS, NI BARRIOS, NI CANTONES (1 HOMICIDIO POR DIRECCION)**

REC	DIRECCION
10839	PASAJE # 1, LOTIFICACION ALTOS DEL BOSQUE
10712	TERRENOS COOPERATIVA HACIENDA MIRAMAR
10617	ORILLA DE RIO ACAHUAPA, SOBRE UNAS ROCAS, FINAL 9ª CALLE
10845	PASAJE # 30, URBANIZACION FLORES

**DESCRIPCION DE ALGUNOS HECHOS VIOLENTOS**

REC	DESCHEVIOL
10839	SE ESCUCHO UN DISPARO Y FUE ENCONTRADO EL CADAVER
10728	FALLECIDO DESAPARECIO, LO ENCONTRARON EN QUEBRADA
10778	LE DISPARARON CON ARMA DE FUEGO
10748	LESIONADO POR PROYECTIL DE ARMA DE FUEGO
10845	SUJETOS PERSEGUIAN AL AHORA OCCISO, Y CUANDO IBA A ENTRAR A CASA LE DISPARAN
10664	SUFRE LESION POR PERSONA DESCONOCIDA CON ARMA CORTOPUNZANTE
10894	ENCONTRADA FALLECIDA
10827	LO ENCONTRARON HERIDO EN LA CALLE
10731	2 SUJETOS INGRESARON A LA CASA Y LO ATACARON CON ARMA DE FUEGO

**MUNICIPIO DE SAN SEBASTIAN (5 HOMICIDIOS)****FRECUENCIA DE HOMICIDIOS POR BARRIOS**

BARRIO	Frec	Porcent	Acum
EL TRANSITO	1	100.0%	100.0%
Total	1	100.0%	

**BARRIO DONDE OCURRIO EL HOMICIDIO, TIPO DE VIOLENCIA COMUN Y TIPO DE ARMA**

REC	BARRIO	TIPOVIOCOM	TIPOARMA
10869	EL TRANSITO	DELINCUENCIA COMUN	OBJETO CONTUNDENTE

**FRECUENCIA DE HOMICIDIOS POR CANTONES**

CANTON	Frec	Porcent	Acum
AGUACAYO	2	50.0%	50.0%
LA LABOR	1	25.0%	75.0%
SANTA TERESA	1	25.0%	100.0%
Total	4	100.0%	

**CANTONES DONDE OCURRIERON HOMICIDIOS, TIPO DE VIOLENCIA COMUN Y TIPO DE ARMA**

REC	CANTON	TIPOVIOCOM	TIPOARMA
10720	AGUACAYO	NO SE SABE	ARMA DE FUEGO
10925	AGUACAYO	DELINCUENCIA COMUN	CORTOCONTUNDENTE
10621	LA LABOR	DELINCUENCIA COMUN	ARMA DE FUEGO
10690	SANTA TERESA	MARAS	CORTOCONTUNDENTE

**CANTONES CON 2 O MAS HOMICIDIOS****CANTON AGUACAYO (2)**

REC	DIRECCION
10925	CASERIO BUENA VISTA
10720	CASERIO EL PORVENIR

**DESCRIPCION DE ALGUNOS HECHOS VIOLENTOS**

REC	DESCHEVIOL
-----	
10621	ESCUCHARON DISPAROS Y LO ENCONTRARON MUERTO
10720	TRES SUJETOS ENCAPUCHADOS SE INTRODUIERON EN LA CASA DE HABITACION Y LE DISPARAN CON ARMA DE FUEGO

**MUNICIPIO DE APASTEPEQUE (3 HOMICIDIOS)****FRECUENCIA DE HOMICIDIOS POR COLONIAS**

COLONIA	Frec	Porcent	Acum
-----+-----			
DIVINA PROVIDENCIA I	1	50.0%	50.0%
PROVIDENCIA I	1	50.0%	100.0%
-----+-----			
Total	2	100.0%	

**COLONIAS DONDE OCURRIERON HOMICIDIOS, TIPO DE VIOLENCIA COMUN Y TIPO DE ARMA**

REC	COLONIA	TIPOVIOCOM	TIPOARMA
-----	-----	-----	-----
10922	DIVINA PROVIDENCIA I	DELINCUENCIA COMUN	ARMA DE FUEGO
10878	PROVIDENCIA I	NO SE SABE	ARMA DE FUEGO

**FRECUENCIA DE HOMICIDIOS POR CANTONES**

CANTON	Frec	Porcent	Acum
-----+-----			
SAN NICOLAS	1	100.0%	100.0%
-----+-----			
Total	1	100.0%	

**CANTON DONDE OCURRIO EL HOMICIDIO, TIPO DE VIOLENCIA COMUN Y TIPO DE ARMA**

REC	CANTON	TIPOVIOCOM	TIPOARMA
-----	-----	-----	-----
10587	SAN NICOLAS	NO SE SABE	ARMA DE FUEGO

**MUNICIPIO DE SAN ESTEBAN CATARINA (2 HOMICIDIOS)****FRECUENCIA DE HOMICIDIOS POR CANTONES**

CANTON	Frec	Porcent	Acum
-----+-----			
CERROS DE SAN PEDRO	2	100.0%	100.0%
-----+-----			
Total	2	100.0%	

**HOMICIDIOS SEGUN CANTONES, TIPO DE VIOLENCIA COMUN Y TIPO DE ARMA**

REC	CANTON	TIPOVIOCOM	TIPOARMA
-----	-----	-----	-----
10862	CERROS DE SAN PEDRO	NO SE SABE	ARMA DE FUEGO
10864	CERROS DE SAN PEDRO	NO SE SABE	ARMA DE FUEGO

**CANTONES CON 2 O MAS HOMICIDIOS****CANTON CERROS DE SAN PEDRO(2)**

REC	DIRECCION
-----	-----
10862	ENTRE AMATITAN ARRIBA ENCONTRADO DENTRO DE POZO DE AGUA
10864	NO DATOS

**CANTONES CON 2 O MAS HOMICIDIOS****CANTON CERROS DE SAN PEDRO (2)**

REC	DIRECCION
10862	ENTRE AMATITAN ARRIBA ENCONTRADO DENTRO DE POZO DE AGUA
10864	NO DATOS

**DESCRIPCION DE ALGUNOS HECHOS VIOLENTOS**

REC	DESCHEVIOL
10862	DENTRO DE UN POZO DE AGUA DE APROXIMADAMENTE 20 METROS
10864	LE DISPARARON CON ARMA DE FUEGO, LO HIRIERON CON ARMA CORTOCONTUNDENTE Y LO LANZARON A POZO

**MUNICIPIO DE SAN CAYETANO ISTEPEQUE (1 HOMICIDIO)****DIRECCION DEL HOMICIDIO**

REC	DIRECCION
10655	KM 53 1/2, CARRETERA PANAMERICANA. LE DISPARAN CON ARMA DE FUEGO

**MUNICIPIO DE SANTA CLARA (1 HOMICIDIO)****FRECUENCIA DE HOMICIDIOS POR CANTONES**

CANTON	Frec	Porcent	Acum
LA VIRGEN	1	100.0%	100.0%
Total	1	100.0%	

**CANTON DONDE OCURRIO EL HOMICIDIO, TIPO DE VIOLENCIA COMUN Y TIPO DE ARMA**

REC	CANTON	TIPOVIOCOM	TIPOARMA
10753	LA VIRGEN CASERIO LA LAGUNA.	NO SE SABE	ARMA DE FUEGO

**MUNICIPIO DE SANTO DOMINGO (1 HOMICIDIO)****FRECUENCIA DE HOMICIDIOS POR CANTONES**

REC	CANTON	TIPOVIOCOM	TIPOARMA
10837	IZCANALES CASERIO EL CENTRO.	NO SE SABE	CORTOCONTUNDENTE

**MUNICIPIO DE TEPETITAN (1 HOMICIDIO)****DIRECCION DEL HOMICIDIO**

BARRIO SAN JOSE, LUGAR CONOCIDO COMO LA MORA AL FONDO DE QUEBRADA CON ARMA CORTOCONTUNDENTE POR DELINCUENCIA COMUN
---

**DEPARTAMENTO DE LA PAZ (177 HOMICIDIOS)****PRINCIPALES EDADES DE LAS VICTIMAS DE HOMICIDIOS**

20 AÑOS (13 HOMICIDIOS), 25 (12), 19 (19), 24 (9), 22 (8), 17 (7), 16 (7), 30 (6), 29 (6), 27 (6), 18(6).

Total	Suma	Media	Varianza	Desv est	Error est
173	5031	29.081	169.645	13.025	0.990
Mínimo	Percen.25	Mediana	Percen.75	Máximo	Moda
0.000	20.000	25.000	34.000	98.000	20.000

La T de Student es válida si la media difiere de cero.

Estadístico T = 29.367, gl = 172 valor-p = -0.00000

**FRECUENCIA DE HOMICIDIOS POR GRUPOS DE EDAD**

GRUPOSEDAD	Frec	Porcent	Acum
10-14	3	1.7%	1.7%
15-19	35	19.8%	21.5%
20-24	37	20.9%	42.4%
25-29	32	18.1%	60.5%
30-34	22	12.4%	72.9%
35-39	11	6.2%	79.1%
40-44	9	5.1%	84.2%
45-49	12	6.8%	91.0%
50-54	2	1.1%	92.1%
55-59	4	2.3%	94.4%
60-64	2	1.1%	95.5%
65 A +	3	1.7%	97.2%
<1	1	0.6%	97.80%
EDAD IGNOR	4	2.2%	100.0%
Total	177	100.0%	

**TABLA DE HOMICIDIOS POR SEXO Y GRUPOS DE EDAD**

GRUPOSEDAD	SEXO		Total
	F	M	
10-14	0	3	3
15-19	5	30	35
20-24	4	33	37
25-29	5	27	32
30-34	2	20	22
35-39	1	10	11
40-44	1	8	9
45-49	0	12	12
50-54	1	1	2
55-59	0	4	4
60-64	0	2	2
65 A +	1	2	3
<1	0	1	1
EDAD IGNOR	1	3	4
Total	21	156	177

**FRECUENCIA DE HOMICIDIOS POR DEPARTAMENTO****DE RECONOCIMIENTO**

DEPTOLEV	Frec	Porcent	Acum
LA PAZ	162	91.5%	91.5%
SAN SALVADOR	11	6.2%	97.7%
SAN VICENTE	4	2.3%	100.0%
Total	177	100.0%	

**FRECUENCIA DE HOMICIDIOS POR MUNICIPIO****DE RECONOCIMIENTO**

MPIOLEV	Frec	Porcent	Acum
CUYULTITAN	3	1.7%	1.7%
OLOCUILTA	21	11.9%	13.6%
ROSARIO DE LA PAZ	3	1.7%	15.3%
S LUIS LA HERRADURA	14	7.9%	23.2%
SAN ANTONIO MASAHUAT	2	1.1%	24.3%
SAN JUAN NONUALCO	9	5.1%	29.4%
SAN JUAN TALPA	2	1.1%	30.5%
SAN LUIS TALPA	16	9.0%	39.5%
SAN MIGUEL TEPEZONTES	1	0.6%	40.1%
SAN PEDRO MASAHUAT	15	8.5%	48.6%
SAN PEDRO NONU	1	0.6%	49.2%
SAN RAFAEL OBRAJUELO	7	4.0%	53.1%
SAN SALVADOR	10	5.6%	58.8%
SAN VICENTE	3	1.7%	60.5%
SANTA MARIA OSTUMA	2	1.1%	61.6%
SANTIAGO NONUALCO	10	5.6%	67.2%
SANTIAGO TEXACUNGOS	1	0.6%	67.8%
TECOLUCA	1	0.6%	68.4%
ZACATECOLUCA	56	31.6%	100.0%
Total	177	100.0%	

**FRECUENCIA DE HOMICIDIOS POR LUGAR DE RECONO****CIMIENTO**

LUGARLEVAN	Frec	Porcent	Acum
AUTOBUS	3	1.7%	1.7%
CALLE	35	19.8%	21.5%
CANCHA DE FUTBOL	9	5.1%	26.6%
CARRETERA	17	9.6%	36.2%
CASA CONOCIDA	3	1.7%	37.9%
CASA PROPIA	11	6.2%	44.1%
CAÑAL	4	2.3%	46.3%
CEMENTERIO	1	0.6%	46.9%
CERVECERIA	1	0.6%	47.5%
FINCA	2	1.1%	48.6%
HACIENDA	5	2.8%	51.4%
HOSPITAL NACIONAL ROSALES	7	4.0%	55.4%
LUGAR NO ESPECIFICADO	2	1.1%	56.5%
OTRO HOSP NACIONAL	21	11.9%	68.4%
OTRO LUGAR	1	0.6%	68.9%
OTRO VEHICULO	3	1.7%	70.6%
PARQUEO	2	1.1%	71.8%
PLAYA	2	1.1%	72.9%
PREDIO BALDIO	1	0.6%	73.4%
PUPUSERIA	2	1.1%	74.6%

QUEBRADA		1	0.6%	75.1%
RESTAURANTE		1	0.6%	75.7%
RIO		4	2.3%	78.0%
SEDE DEL I.M.L.		6	3.4%	81.4%
TERRENO		13	7.3%	88.7%
VIA PUBLICA		20	11.3%	100.0%
-----+-----				
Total		177	100.0%	

**FRECUENCIA DE HOMICIDIOS POR AREA****GEOGRAFICA DE RECONOCIMIENTO**

PROCEMURIO		Frec	Porcent	Acum
-----+-----				
ND		2	1.1%	1.1%
R		107	60.5%	61.6%
U		68	38.4%	100.0%
-----+-----				
Total		177	100.0%	

**FRECUENCIA DE HOMICIDIOS POR FECHA DE RECONOCIMIENTO**

ENERO (24), FEBRERO (14), MARZO (15), ABRIL (19), MAYO (15), JUNIO (15), JULIO (8), AGOSTO (16), SEPTIEMBRE (11), OCTUBRE (12), NOVIEMBRE (10), Y DICIEMBRE (18).

**FRECUENCIA DE HOMICIDIOS POR DIA****DE RECONOCIMIENTO**

NOMB DIA LEV		Frec	Porcent	Acum
-----+-----				
DOMINGO		35	19.8%	19.8%
JUEVES		28	15.8%	35.6%
LUNES		30	16.9%	52.5%
MARTES		29	16.4%	68.9%
MIERCOLES		19	10.7%	79.7%
SABADO		24	13.6%	93.2%
VIERNES		12	6.8%	100.0%
-----+-----				
Total		177	100.0%	

**FRECUENCIA DE HOMICIDIOS POR RANGO DE HORA DE RECONOCIMIENTOS**

RAN HORALEV		Frec	Porcent	Acum
-----+-----				
0 - 5:59 HORAS		33	18.6%	18.6%
12: - 17:59 HORAS		29	16.4%	35.0%
18 - 23:59 HORAS		68	38.4%	73.4%
6 - 11:59 HORAS		43	24.3%	97.7%
NO DATOS		4	2.3%	100.0%
-----+-----				
Total		177	100.0%	

**FRECUENCIA DE HOMICIDIOS POR MUNICIPIO****DONDE OCURRIO LA AGRESION**

MPIOOCUHE		Frec	Porcent	Acum
-----+-----				
CUYULTITAN		4	2.3%	2.3%
OLOCUILTA		28	15.8%	18.1%
ROSARIO DE LA PAZ		3	1.7%	19.8%
S LUIS LA HERRADURA		15	8.5%	28.2%

SAN ANTONIO MASAHUAT		2	1.1%	29.4%
SAN JUAN NONUALCO		9	5.1%	34.5%
SAN JUAN TALPA		2	1.1%	35.6%
SAN LUIS TALPA		18	10.2%	45.8%
SAN MIGUEL TEPEZONTE		1	0.6%	46.3%
SAN PEDRO MASAHUAT		17	9.6%	55.9%
SAN PEDRO NONUALCO		1	0.6%	56.5%
SAN RAFAEL OBRAJUELO		8	4.5%	61.0%
SANTA MARIA OSTUMA		2	1.1%	62.1%
SANTIAGO NONUALCO		14	7.9%	70.1%
ZACATECOLUCA		53	29.9%	100.0%
-----+				
Total		177	100.0%	

**FRECUENCIA DE HOMICIDIOS POR AREA GEOGRAFICA DONDE OCURRIO AGRESION**

PROCEOCUHE		Frec	Porcent	Acum
ND		6	3.4%	3.4%
R		122	68.9%	72.3%
U		49	27.7%	100.0%
-----+				
Total		177	100.0%	

**FRECUENCIA DE HOMICIDIOS POR LUGAR DONDE OCURRIO LA AGRESION**

LUGARAGRES		Frec	Porcent	Acum
AUTOBUS		6	3.4%	3.4%
CALLE		38	21.5%	24.9%
CANCHA DE FUTBOL		10	5.6%	30.5%
CARRETERA		18	10.2%	40.7%
CASA CONOCIDA		3	1.7%	42.4%
CASA PROPIA		12	6.8%	49.2%
CAÑAL		4	2.3%	51.4%
CEMENTERIO		1	0.6%	52.0%
CERVECERIA		1	0.6%	52.5%
FINCA		3	1.7%	54.2%
HACIENDA		5	2.8%	57.1%
LUGAR NO ESPECIFICADO		20	11.3%	68.4%
OTRO LUGAR		1	0.6%	68.9%
OTRO VEHICULO		3	1.7%	70.6%
PLAYA		2	1.1%	71.8%
PREDIO BALDIO		2	1.1%	72.9%
PUPUSERIA		2	1.1%	74.0%
QUEBRADA		2	1.1%	75.1%
RESTAURANTE		1	0.6%	75.7%
RIO		4	2.3%	78.0%
TERRENO		16	9.0%	87.0%
VIA PUBLICA		23	13.0%	100.0%
-----+				
Total		177	100.0%	

**FRECUENCIA DE HOMICIDIOS POR FECHA DE AGRESION**

ENERO (24), FEBRERO (14), MARZO (17), ABRIL (17), MAYO (15), JUNIO (15), JULIO (8), AGOSTO (16), SEPTIEMBRE (11), OCTUBRE (12), NOVIEMBRE (10) Y DICIEMBRE (18).

**FRECUENCIA DE HOMICIDIOS POR DIA****EN QUE OCURRIO LA AGRESION**

NOMB DIA OCU	Frec	Porcent	Acum
DOMINGO	37	20.9%	20.9%
JUEVES	25	14.1%	35.0%
LUNES	24	13.6%	48.6%
MARTES	27	15.3%	63.8%
MIERCOLES	21	11.9%	75.7%
SABADO	28	15.8%	91.5%
VIERNES	15	8.5%	100.0%
Total	177	100.0%	

**FRECUENCIA DE HOMICIDIOS POR RANGO DE****HORA EN QUE OCURRIO LA AGRESION**

RAN HORA OCU	Frec	Porcent	Acum
0 - 5:59 HORAS	45	25.4%	25.4%
12: - 17:59 HORAS	32	18.1%	43.5%
18 - 23:59 HORAS	47	26.6%	70.1%
6 - 11:59 HORAS	13	7.3%	77.4%
NO DATOS	40	22.6%	100.0%
Total	177	100.0%	

**FRECUENCIA DE HOMICIDIOS POR TIPO DE****VIOLENCIA COMUN**

TIPO VIO COM	Frec	Porcent	Acum
ABUSO DE AUTORIDAD	1	0.6%	0.6%
DELINCUENCIA COMUN	54	30.5%	31.1%
ENEMISTAD	2	1.1%	32.2%
MARAS	28	15.8%	48.0%
NO SE SABE	88	49.7%	97.7%
VENGANZA	1	0.6%	98.3%
VIOLENCIA INTRAFAMILIAR	3	1.7%	100.0%
Total	177	100.0%	

**TIPO DE AGRESOR EN HOMICIDIOS POR VIOLENCIA****INTRAFAMILIAR**

TIPO VIO INT	Frec	Porcent	Acum
COMPAÑERO DE VIDA	1	33.3%	33.3%
CUÑADO	1	33.3%	66.7%
MADRE	1	33.3%	100.0%
Total	3	100.0%	

**FRECUENCIA DE HOMICIDIOS POR TIPO DE ARMA O****PROCEDIMIENTO UTILIZADO**

TIPO ARMA	Frec	Porcent	Acum
ARMA DE FUEGO	124	70.1%	70.1%
ASFIXIA X ESTRANGULACION	3	1.7%	71.8%
ASFIXIA X AHORCADURA	1	0.6%	72.3%
BLANCA SIN ESPECIFICAR	7	4.0%	76.3%
CORTANTE	1	0.6%	76.8%

CORTOCONTUNDENTE		21	11.9%	88.7%
CORTOPUNZANTE		6	3.4%	92.1%
NO DATOS		1	0.6%	92.7%
OBJETO CONTUNDENTE		12	6.8%	99.4%
PIEDRA (LAPIDADO/A)		1	0.6%	100.0%
-----+				
Total		177	100.0%	

**TABLA DE HOMICIDIOS POR SEXO Y TIPO DE ARMA  
O PROCEDIMIENTO UTILIZADO**

TIPOARMA	SEXO		Total		
	F	M			
ARMA DE FUEGO		16	108		124
ASFIXIA X ESTRANGULACION		0	3		3
ASFIXIA X AHORCADURA		0	1		1
BLANCA SIN ESPECIFICAR		0	7		7
CORTANTE		0	1		1
CORTOCONTUNDENTE		3	18		21
CORTOPUNZANTE		1	5		6
NO DATOS		1	0		1
OBJETO CONTUNDENTE		0	12		12
PIEDRA (LAPIDADO/A)		0	1		1
-----+					
Total		21	156		177

**MUNICIPIO DE ZACATECOLUCA (53 HOMICIDIOS)**

**FRECUENCIA DE HOMICIDIOS POR COLONIAS**

COLONIA	Frec	Porcent	Acum	
27 DE SEPTIEMBRE		1	14.3%	14.3%
ANABELLA II		2	28.6%	42.9%
BRISAS DE LA PAZ		1	14.3%	57.1%
EL CARMEN		1	14.3%	71.4%
LAS MARGARITAS		1	14.3%	85.7%
LOS ALMENDROS I		1	14.3%	100.0%
-----+				
Total		7	100.0%	

**COLONIAS DONDE OCURRIERON HOMICIDIOS, TIPO DE VIOLENCIA COMUN Y TIPO DE ARMA**

REC	COLONIA	TIPOVIOCOM	TIPOARMA
10777	27 DE SEPTIEMBRE	MARAS	ARMA DE FUEGO
10689	ANABELLA II	MARAS	CORTOPUNZANTE
10729	ANABELLA II	DELINCUENCIA COMUN	ARMA DE FUEGO
10666	BRISAS DE LA PAZ	NO SE SABE	ARMA DE FUEGO
10867	EL CARMEN	NO SE SABE	ARMA DE FUEGO
10670	LAS MARGARITAS	DELINCUENCIA COMUN	CORTOCONTUNDENTE
10781	LOS ALMENDROS I	DELINCUENCIA COMUN	CORTOPUNZANTE

**COLONIAS CON 2 O MAS HOMICIDIOS**

**COLONIA ANABELLA II (2)**

REC	DIRECCION
10689	INTERIOR DE UNA FINCA
10729	CALLE PRINCIPAL AVENIDA LAS VIOLETAS Y CALLE EL PROGRESO

**FRECUENCIA DE HOMICIDIOS POR BARRIOS**

BARRIO	Frec	Porcent	Acum
ANALCO	1	12.5%	12.5%
EL CALVARIO	2	25.0%	37.5%
EL CARMEN	2	25.0%	62.5%
EL CENTRO	1	12.5%	75.0%
LA CRUZ	1	12.5%	87.5%
SANTA LUCIA	1	12.5%	100.0%
Total	8	100.0%	

**BARRIOS DONDE OCURRIERON HOMICIDIOS, TIPO DE VIOLENCIA COMUN Y TIPO DE ARMA**

REC	BARRIO	TIPOVIOCOM	TIPOARMA
10788	ANALCO	MARAS	ARMA DE FUEGO
10639	EL CALVARIO	MARAS	OBJETO CONTUNDENTE
10865	EL CALVARIO	NO SE SABE	ARMA DE FUEGO
10789	EL CARMEN	MARAS	ARMA DE FUEGO
10904	EL CARMEN	NO SE SABE	CORTOCONTUNDENTE
10799	EL CENTRO	MARAS	ARMA DE FUEGO
10934	LA CRUZ	DELINCUENCIA COMUN	ARMA DE FUEGO
10941	SANTA LUCIA	NO SE SABE	ARMA DE FUEGO

**BARRIOS CON 2 O MAS HOMICIDIOS****BARRIO ANALCO (2)**

REC	DIRECCION
10639	AVENIDA JUAN MANUEL RODRIGUEZ, FRENTE A CASA NUMERO 49
10865	AVENIDA BRAULIO GALAN Y 5a CALLE ORIENTE FRENTE CASA # 30

**BARRIO EL CARMEN (2)**

REC	DIRECCION
10789	CALLE RAFAEL OSORIO
10904	12a AVENIDA SUR FRENTE A CASA # 14

**BARRIO EL CALVARIO(2)**

10639	AVENIDA JUAN MANUEL RODRIGUEZ, FRENTE A CASA NUMERO 49
10865	AVENIDA BRAULIO GALAN Y 5A CALLE OTE FRENTE CASA # 30

**FRECUENCIA DE HOMICIDIOS POR CANTONES**

CANTON	Frec	Porcent	Acum
AZACUALPA	1	3.4%	3.4%
EL COPINOL	1	3.4%	6.9%
EL ESPINO ABAJO	2	6.9%	13.8%
EL ESPINO ARRIBA	1	3.4%	17.2%
EL TEMPISQUE	1	3.4%	20.7%
LIEVANO	1	3.4%	24.1%
PENITENTE ABAJO	7	24.1%	48.3%
PENITENTE ARRIBA	6	20.7%	69.0%
PLATANARES	3	10.3%	79.3%
SAN FRANCISCO LOS REYES	1	3.4%	82.8%
SAN JOSE LA MONTAÑA	2	6.9%	89.7%
SANTA CRUZ PORRILLO	1	3.4%	93.1%
TIERRA BLANCA	2	6.9%	100.0%
Total	29	100.0%	

**CANTONES DONDE OCURRIERON HOMICIDIOS, TIPO DE VIOLENCIA COMUN Y TIPO DE ARMA**

REC	CANTON	TIPOVIOCOM	TIPOARMA
10851	AZACUALPA	DELINCUENCIA COMUN	CORTOCONTUNDENTE
10687	EL COPINOL	DELINCUENCIA COMUN	CORTOCONTUNDENTE
10821	EL ESPINO ABAJO	DELINCUENCIA COMUN	CORTANTE
10877	EL ESPINO ABAJO	DELINCUENCIA COMUN	CORTOPUNZANTE
10929	EL ESPINO ARRIBA	DELINCUENCIA COMUN	CORTOCONTUNDENTE
10719	EL TEMPISQUE	DELINCUENCIA COMUN	ARMA DE FUEGO
10749	LIEVANO	NO SE SABE	OBJETO CONTUNDENTE
10609	PENITENTE ABAJO	MARAS	ARMA DE FUEGO
10610	PENITENTE ABAJO	MARAS	ARMA DE FUEGO
10611	PENITENTE ABAJO	MARAS	ARMA DE FUEGO
10612	PENITENTE ABAJO	MARAS	ARMA DE FUEGO
10613	PENITENTE ABAJO	MARAS	ARMA DE FUEGO
10614	PENITENTE ABAJO	MARAS	ARMA DE FUEGO
10615	PENITENTE ABAJO	VENGANZA	ARMA DE FUEGO
10597	PENITENTE ARRIBA	DELINCUENCIA COMUN	ARMA DE FUEGO
10686	PENITENTE ARRIBA	MARAS	ARMA DE FUEGO
10688	PENITENTE ARRIBA	DELINCUENCIA COMUN	CORTOPUNZANTE
10745	PENITENTE ARRIBA	MARAS	ARMA DE FUEGO
10746	PENITENTE ARRIBA	MARAS	ARMA DE FUEGO
10810	PENITENTE ARRIBA	MARAS	ARMA DE FUEGO
10673	PLATANARES	DELINCUENCIA COMUN	ARMA DE FUEGO
10707	PLATANARES	DELINCUENCIA COMUN	ARMA DE FUEGO
10879	PLATANARES	MARAS	ARMA DE FUEGO
10632	SAN FRANCISCO LOS REYES	VIOLENCIA INTRAFAMI	ARMA DE FUEGO
10646	SAN JOSE LA MONTAÑA	NO SE SABE	OBJETO CONTUNDENTE
10665	SAN JOSE LA MONTAÑA	DELINCUENCIA COMUN	ARMA DE FUEGO
10677	SANTA CRUZ PORRILLO	DELINCUENCIA COMUN	ARMA DE FUEGO
10782	TIERRA BLANCA	NO SE SABE	ASF X ESTRANGULACION
10815	TIERRA BLANCA	DELINCUENCIA COMUN	ARMA DE FUEGO

**CANTONES CON 2 O MAS HOMICIDIOS****CANTON PENITENTE ABAJO (7)**

REC	DIRECCION
10610	CANCHA DE FUTBOL, DESVIO SANTA IRENE
10611	CANCHA DE FUTBOL, DESVIO SANTA IRENE
10612	CANCHA DE FUTBOL, DESVIO SANTA IRENE
10614	CANCHA DE FUTBOL, DESVIO SANTA IRENE
10613	CANCHA DE FUTBOL, DESVIO SANTA IRENE
10615	CANCHA DE FUTBOL, DESVIO SANTA IRENE
10609	CANCHA DE FUTBOL, DESVIO SANTA IRENE

**CANTON PENITENTE ARRIBA (6)**

REC	DIRECCION
10686	COLONIA SANTA ROSA II
10746	CALLE A LA LADRILLERA, COLONIA SANTA ROSA II
10745	CALLE A LA LADRILLERA, COLONIA SANTA ROSA II
10688	SOBRE CARRETERA DESVIO HUACACHALA
10597	CALLE PRINCIPAL Y 5° PASAJE, COLONIA SANTA ROSA
10810	PASAJE # 3, COLONIA PADRE PEZOTO

**CANTON PLATANARES (3)**

REC	DIRECCION
10879	LOTIFICACION SAN ANTONIO
10673	NO DATOS
10707	HACIENDA DELIS, CASERIO EL PAPAYO

**CANTON EL ESPINO ABAJO (2)**

REC DIRECCION

-----

10877 LOTIFICACION MONTE VERDE, KILOMETRO 66, CARRETERA LITORAL  
 10821 TERRENO DE MARIA CONSUELO HERNANDEZ DE CASTANEDA

**CANTON SAN JOSE LA MONTAÑA (2)**

REC DIRECCION

-----

10646 CAÑON EL BEBEDERO  
 10665 NO DATOS

**CANTON TIERRA BLANCA (2)**

REC DIRECCION

-----

10815 CALLE PRINCIPAL, CASERIO EL TEMPISQUE  
 10782 CASERIO EL TEMPISQUE

**DESCRIPCION DE ALGUNOS HECHOS VIOLENTOS**

REC DESCHEVIOL

-----

10851 CADAVER FUE TRASLADADO A SEDE IML, NO TRAIA HOJA CONJUNTA  
 10934 LLEVADO A HOSPITAL POR PNC  
 10610 ESTE DIA FUE ATACADO POR DESCONOCIDOS EN UNA CANCHA DE FUTBOL  
 CON ARMA DE FUEGO MAS ARMA BLANCA CORTOCONTUNDENTE  
 10639 LO ENCONTRARON MUERTO  
 10673 ATACADO CON ARMA DE FUEGO  
 10719 SUFRE LESIONES POR ARMA DE FUEGO  
 10746 AGREDIDO POR ARMA DE FUEGO  
 10745 LESIONADO CON ARMA DE FUEGO  
 10815 ATACADO POR VARIOS SUJETOS DESCONOCIDOS  
 10611 ESTA TARDE FUE ATACADO POR MAREROS  
 10612 ESTA TARDE FUE ATACADO POR MAREROS  
 10614 EL DIA DE AYER FUE ATACADO POR MAREROS  
 10607 LE DISPARARON PROYECTILES CON ARMA DE FUEGO  
 10632 ALCOHOLICO CRONICO, CRAPULA DE 3 DIAS, DISCUTIO CON CUÑADO  
 QUIEN LE DIJO HOY TE VAS A MORIR Y LE DIO CON ARMA BLANCA CC  
 10613 ESTA TARDE FUE ATACADO POR MAREROS  
 10615 SE PRESUME FUE DE LOS VICTIMARIOS DEL RESTO  
 10646 FUE ENCONTRADO EN UN MANGLAR  
 10867 VECINOS REPORTAN HABER ESCUCHADO BALAZOS  
 10782 ENCONTRADA CON LAZO  
 10865 RECIBIO VARIOS BALAZOS  
 10767 LE DISPARARON PROYECTILES CON ARMA DE FUEGO  
 10609 ESTE DIA FUE ATACADO POR MAREROS  
 10781 LO ENCONTRARON MUERTO

**MUNICIPIO DE OLOCUILTA (28 HOMICIDIOS)****FRECUENCIA DE HOMICIDIOS POR COLONIAS**

COLONIA	Frec	Porcent	Acum
MONTE LIMAR	2	100.0%	100.0%
Total	2	100.0%	

**COLONIAS DONDE OCURRIERON HOMICIDIOS, TIPO DE VIOLENCIA COMUN Y TIPO DE ARMA**

REC	COLONIA	TIPOVIOCOM	TIPOARMA
7041	MONTE LIMAR	MARAS	ARMA DE FUEGO
8338	MONTE LIMAR	NO SE SABE	ARMA DE FUEGO

**COLONIAS CON 2 O MAS HOMICIDIOS****COLONIA MONTELIMAR (2)**

REC DIRECCION

7041 RESTAURANTE EL RANCHON, AVENIDA LA ESPERANZA  
8338 PASAJE # 2, BLOCK "E", POLIGONO "I"

**FRECUENCIA DE HOMICIDIOS POR BARRIOS**

BARRIO	Frec	Porcent	Acum
CONCEPCION	1	50.0%	50.0%
EL CARMEN	1	50.0%	100.0%
Total	2	100.0%	

**BARRIOS DONDE OCURRIERON HOMICIDIOS, TIPO DE VIOLENCIA COMUN Y TIPO DE ARMA**

REC	BARRIO	TIPOVIOCOM	TIPOARMA
7275	CONCEPCION	NO SE SABE	CORTOCONTUNDENTE
7051	EL CARMEN	NO SE SABE	ARMA DE FUEGO

**FRECUENCIA DE HOMICIDIOS POR CANTONES**

CANTON	Frec	Porcent	Acum
CUPINCO	9	52.9%	52.9%
EL MORRO	1	5.9%	58.8%
LA ESPERANZA	6	35.3%	94.1%
VALLE NUEVO	1	5.9%	100.0%
Total	17	100.0%	

**CANTONES DONDE OCURRIERON HOMICIDIOS, TIPO DE VIOLENCIA COMUN Y TIPO DE ARMA**

REC	CANTON	TIPOVIOCOM	TIPOARMA
3282	CUPINCO	NO SE SABE	ARMA DE FUEGO
3374	CUPINCO	DELINCUENCIA COMUN	ARMA DE FUEGO
4769	CUPINCO	NO SE SABE	ARMA DE FUEGO
4905	CUPINCO	NO SE SABE	ARMA DE FUEGO
6381	CUPINCO	DELINCUENCIA COMUN	ARMA DE FUEGO
7043	CUPINCO	NO SE SABE	ASF X ESTRANGULACION
7359	CUPINCO	NO SE SABE	ARMA DE FUEGO
7360	CUPINCO	NO SE SABE	ARMA DE FUEGO
7383	CUPINCO	NO SE SABE	ARMA DE FUEGO
4744	EL MORRO	NO SE SABE	ARMA DE FUEGO
3386	LA ESPERANZA	NO SE SABE	ARMA DE FUEGO
3134	LA ESPERANZA	NO SE SABE	ARMA DE FUEGO
5517	LA ESPERANZA	NO SE SABE	ARMA DE FUEGO
7726	LA ESPERANZA	NO SE SABE	CORTOCONTUNDENTE
7727	LA ESPERANZA	NO SE SABE	CORTOCONTUNDENTE
8379	LA ESPERANZA	NO SE SABE	ARMA DE FUEGO
8304	VALLE NUEVO	DELINCUENCIA COMUN	ARMA DE FUEGO

**CANTONES CON 2 O MAS HOMICIDIOS****CANTON CUPINCO (9)**

REC DIRECCION

4905 KM 29 CARRETERA COMALAPA  
3282 NO DATOS  
3374 CARRETERA A COMALAPA, KM 31  
4769 KM 29 AUTOPISTA COMALAPA  
7359 CALLE PRINCIPAL DE HACIENDA SANTA BARBARA

7043 NO DATOS  
 7383 CALLE PRINCIPAL DE HACIENDA SANTA BARBARA  
 7360 CALLE PRINCIPAL DE HACIENDA SANTA BARBARA  
 6381 CALLE PRINCIPAL DE COOPERATIVA SANTA BARBARA, FRENTE CASA SR BENJAMIN

**CANTON LA ESPERANZA (6)**

REC DIRECCION

8379 KM 19, CALLE ANTIGUA A ZACATECOLUCA  
 3134 KM 24 AUTOPISTA COMALAPA, DESVIO CASERIO EL COCO, CASERIO EL SALAMO  
 7726 LOTIFICACION SAN ANTONIO  
 7727 LOTIFICACION SAN ANTONIO  
 5517 CALLE PRINCIPAL FINCA EL CARMEN, KM 22 AUTOPISTA COMALAPA  
 3386 LOTIFICACION NUEVA ESPERANZA

**DIRECCIONES DE LOS HOMICIDIOS QUE NO OCURRIERON NI EN COLONIAS, NI BARRIOS, NI CANTONES (1 HOMICIDIO POR DIRECCION)**

REC DIRECCION

7038 AUTOPISTA COMALAPA KM 21  
 4253 HACIENDA EL CARMEN KM 22, AUTOPISTA COMALAPA, CALLE LA PEDRERA  
 7039 COMUNIDAD EL PROGRESO, EN CALLE PRINCIPAL  
 4716 KM. 24, AUTOPISTA COMALAPA

**DESCRIPCION DE ALGUNOS HECHOS VIOLENTOS**

REC DESCHEVIOL

7038 PRESENTA QUEMADURAS EN CADERA Y MUSLO DERECHO  
 10600 LE DISPARARON PROYECTILES CON ARMA DE FUEGO  
 4905 CADAVE EN CUNETAS DE CALLE EMPEDRADA.  
 7039 HERIDA POR ARMA BLANCA  
 3386 ABATIDO A TIROS EN SU VIVIENDA POR SUJETOS ENCAPUCHADOS  
 3374 SUPUESTO ASALTANTE LESIONADO POR PASAJERO DE MICROBUS  
 7726 VIVIA CON MAMA DE 98 AÑOS QUE TAMBIEN FALLECE  
 7727 8 HRS DE FALLECIDA JUNTO A SU HIJA DE 52 AÑOS  
 7043 ASFIXIA POR ESTRANGULACION + TCES DE LIBRO CADAVER  
 7041 ESTABA EN LIBERTAD CONDICIONAL, LUGAR DE MS  
 7275 CADAVER ESTABA ATADO DE MANOS

**MUNICIPIO DE SAN LUIS TALPA (18 HOMICIDIOS)****FRECUENCIA DE HOMICIDIOS POR BARRIOS**

BARRIO	Frec	Porcent	Acum
EL CALVARIO	1	50.0%	50.0%
EL CENTRO	1	50.0%	100.0%
-----+			
Total	2	100.0%	

**BARRIOS DONDE OCURRIERON HOMICIDIOS, TIPO DE VIOLENCIA COMUN Y TIPO DE ARMA**

REC	BARRIO	TIPOVIOCOM	TIPOARMA
10604	EL CALVARIO	DELINCUENCIA COMUN	ARMA DE FUEGO
10873	EL CENTRO	DELINCUENCIA COMUN	ARMA DE FUEGO

**FRECUENCIA DE HOMICIDIOS POR CANTONES**

CANTON	Frec	Porcent	Acum
COMALAPA	2	15.4%	15.4%
EL PIMENTAL	1	7.7%	23.1%
LA CUCHILLA	1	7.7%	30.8%
LA ZORRA	1	7.7%	38.5%
NUEVO EDEN	3	23.1%	61.5%
TECUALUYA	5	38.5%	100.0%
-----+			
Total	13	100.0%	

**CANTONES DONDE OCURRIERON HOMICIDIOS, TIPO DE VIOLENCIA COMUN Y TIPO DE ARMA**

REC	CANTON	TIPOVIOCOM	TIPOARMA
10927	COMALAPA	NO SE SABE	ARMA DE FUEGO
10932	COMALAPA	DELINCUENCIA COMUN	ARMA DE FUEGO
10631	EL PIMENTAL	NO SE SABE	BLANCA SIN ESPEC.
10822	LA CUCHILLA	MARAS	ARMA DE FUEGO
3692	LA ZORRA	NO SE SABE	CORTOCONTUNDENTE
10599	NUEVO EDEN	MARAS	ARMA DE FUEGO
10743	NUEVO EDEN	DELINCUENCIA COMUN	ARMA DE FUEGO
10764	NUEVO EDEN	NO SE SABE	ARMA DE FUEGO
10636	TECUALUYA	NO SE SABE	ARMA DE FUEGO
10661	TECUALUYA	DELINCUENCIA COMUN	ARMA DE FUEGO
10662	TECUALUYA	NO SE SABE	ARMA DE FUEGO
10663	TECUALUYA	DELINCUENCIA COMUN	ARMA DE FUEGO
10674	TECUALUYA	DELINCUENCIA COMUN	ARMA DE FUEGO

**CANTONES CON 2 O MAS HOMICIDIOS****CANTON TECUALUYA (5)**

REC	DIRECCION
10662	INTERIOR DE BUS RUTA 540 KM 36
10663	INTERIOR DE BUS RUTA 540 KM 36
10674	CARRETERA AL PUERTO DE LA LIBERTAD KM 36
10661	CARRETERA AL PUERTO DE LA LIBERTAD KM 36
10636	CALLE A CASERIO LAS MONJAS, HACIENDA SANTA CLARA, CASERIO LAS MONJAS

**CANTON NUEVO EDEN (3)**

REC	DIRECCION
10599	AUTOPISTA A COMALAPA KM 40
10764	CALLE A PLAYA LA ZUNGANERA FRENTE A LA ENTRADA AL CANTON
10743	SOBRE PUENTE DE RIO COMALAPA KM 59 CARRETERA AL PUERTO DE LL

**CANTON COMALAPA (2)**

REC	DIRECCION
10927	AVENIDA PRINCIPAL DE LOTIFICACION MIRAFLORES II
10932	HACIENDA LA PAPALOTA

**DIRECCIONES DE LOS HOMICIDIOS QUE NO OCURRIERON NI EN COLONIAS, NI BARRIOS, NI CANTONES (1 HOMICIDIO POR DIRECCION)**

REC	DIRECCION
10640	LOTIFICACION NARVAEZ, LOTE # 13
10940	FRENTE A LOTE # 119
10938	LOTIFICACION NARVAEZ BAJO PUENTE RIO COMALAPA

**DESCRIPCION DE ALGUNOS HECHOS VIOLENTOS**

REC	DESCHEVIOL
10662	PERSONAS DESCONOCIDAS QUE VIAJABAN EL BUS LE DISPARARON
10927	SUJETO DESCONOCIDO LE DISPARA
10764	MOVIL DESCONOCIDO
10663	DOS PASAJEROS NO IDENTIFICADOS LE DISPARARON DENTRO DEL BUS
10674	DOS PASAJERO NO IDENTIFICADOS LE DISPARARON DENTRO DEL BUS
10873	DOS SUJETOS LE DISPARARON POR LA ESPALDA
10661	DOS PASAJEROS NO IDENTIFICADOS LE DISPARARON DENTRO DE BUS
10743	HERIDO POR PROYECTILES DISPARADO CON ARMA DE FUEGO
10636	SACADO DE SU VIVIENDA E INMEDIATAMENTE LESIONADO CON ARMA DE FUEGO

**MUNICIPIO DE SAN LUIS LA HERRADURA (15 HOMICIDIOS)****FRECUENCIA DE HOMICIDIOS POR COLONIAS**

COLONIA	Frec	Porcent	Acum
BELLAMAR	2	100.0%	100.0%
Total	2	100.0%	

**COLONIAS DONDE OCURRIERON HOMICIDIOS, TIPO DE VIOLENCIA COMUN Y TIPO DE ARMA**

REC	COLONIA	TIPOVIOCOM	TIPOARMA
10702	BELLAMAR	DELINCUENCIA COMUN	ARMA DE FUEGO
10706	BELLAMAR	DELINCUENCIA COMUN	ARMA DE FUEGO

**COLONIAS CON 2 O MAS HOMICIDIOS****COLONIA BELLAMAR (2)**

REC	DIRECCION
10702	PASAJE CONTIGUO A FERRETERIA LA CEIBA EN CALLE PRIMERA
10706	CALLE PRIMERA

**FRECUENCIA DE HOMICIDIOS POR BARRIOS**

BARRIO	Frec	Porcent	Acum
EL CENTRO	1	20.0%	20.0%
GUADALUPE	4	80.0%	100.0%
Total	5	100.0%	

**BARRIOS DONDE OCURRIERON HOMICIDIOS, TIPO DE VIOLENCIA COMUN Y TIPO DE ARMA**

REC	BARRIO	TIPOVIOCOM	TIPOARMA
10928	EL CENTRO	MARAS	ARMA DE FUEGO
10738	GUADALUPE	NO SE SABE	ARMA DE FUEGO
10739	GUADALUPE	MARAS	ARMA DE FUEGO
10803	GUADALUPE	MARAS	ARMA DE FUEGO
10850	GUADALUPE	NO SE SABE	CORTOCONTUNDENTE

**BARRIOS CON 2 O MAS HOMICIDIOS****BARRIO GUADALUPE (4)**

REC	DIRECCION
10803	CALLE AL CANTON EL LLANO
10850	CALLE EL CASTAÑO, ENTRADA A COLONIA BELLAMAR
10738	BELLAMAR II
10739	TERRENOS DEL SEÑOR SUVILLAGA, COLONIA BELLAMAR II

**FRECUENCIA DE HOMICIDIOS POR CANTONES**

CANTON	Frec	Porcent	Acum
EL LLANO	1	16.7%	16.7%
EL PALMO	1	16.7%	33.3%
LAS ANONAS	2	33.3%	66.7%
SAN ANTONIO LOS BLANCOS	1	16.7%	83.3%
SAN MARTIN EL ESCOBAL	1	16.7%	100.0%
Total	6	100.0%	

**CANTONES DONDE OCURRIERON HOMICIDIOS, TIPO DE VIOLENCIA COMUN Y TIPO DE ARMA**

REC	CANTON	TIPOVIOCOM	TIPOARMA
10708	EL LLANO	DELINCUENCIA COMUN	ARMA DE FUEGO
10933	EL PALMO	DELINCUENCIA COMUN	ARMA DE FUEGO
10682	LAS ANONAS	NO SE SABE	ARMA DE FUEGO
10683	LAS ANONAS	NO SE SABE	ARMA DE FUEGO
10713	SAN ANTONIO LOS BLANCOS	NO SE SABE	ARMA DE FUEGO
10726	SAN MARTIN EL ESCOBAL	VIOLENCIA INTRAFAMI	ARMA DE FUEGO

**CANTONES CON 2 O MAS HOMICIDIOS****CANTON LAS ANONAS (2)**

REC	DIRECCION
10682	COOPERATIVA LOS NARANJOS
10683	NO DATOS

**DIRECCION DE LOS HOMICIDIOS QUE NO OCURRIERON NI EN COLONIAS, NI BARRIOS, NI CANTONES (1 HOMICIDIO POR DIRECCION)**

REC	DIRECCION
10868	KILOMETRO 60, CARRETERA A SAN LUIS LA HERRADURA

**DESCRIPCION DE ALGUNOS HECHOS VIOLENTOS**

REC	DESCHEVIOL
10726	LE DISPARARON PROYECTILES CON ARMA DE FUEGO
10702	ESCUCHARON BALAZOS Y LO ENCONTRARON MUERTO
10706	ESCUCHARON BALAZOS Y LO ENCONTRARON MUERTO
10738	LE DISPARARON PROYECTILES CON ARMA DE FUEGO
10739	LE DISPARARON PROYECTILES CON ARMA DE FUEGO
10937	MAS ARMA BLANCA

**MUNICIPIO DE SANTIAGO NONUALCO (14 HOMICIDIOS)****FRECUENCIA DE HOMICIDIOS POR COLONIAS**

COLONIA	Frec	Porcent	Acum
SANTA INES	2	100.0%	100.0%
Total	2	100.0%	

**COLONIAS DONDE OCURRIERON HOMICIDIOS, TIPO DE VIOLENCIA COMUN Y TIPO DE ARMA**

REC	COLONIA	TIPOVIOCOM	TIPOARMA
10654	SANTA INES	NO SE SABE	ARMA DE FUEGO
10693	SANTA INES	DELINCUENCIA COMUN	ARMA DE FUEGO

**COLONIAS CON 2 O MAS HOMICIDIOS****COLONIA SANTA INES (2)**

REC	DIRECCION
10693	CALLE PRINCIPAL
10654	NO DATOS

**FRECUENCIA DE HOMICIDIOS POR BARRIOS**

BARRIO	Frec	Porcent	Acum
EL CENTRO	1	100.0%	100.0%
Total	1	100.0%	

**BARRIO DONDE OCURRIO EL HOMICIDIO, TIPO DE VIOLENCIA COMUN Y TIPO DE ARMA**

REC	BARRIO	TIPOVIOCOM	TIPOARMA
10692	EL CENTRO	DELINCUENCIA COMUN	ARMA DE FUEGO

**FRECUENCIA DE HOMICIDIOS POR CANTONES**

CANTON	Frec	Porcent	Acum
ANIMAS	1	12.5%	12.5%
JALPONGUITA	1	12.5%	25.0%
LAS ANIMAS	1	12.5%	37.5%
OBRAJITO	1	12.5%	50.0%
SAN ANTONIO ABAJO	1	12.5%	62.5%
SAN JOSE LA PAZ ARRIBA	2	25.0%	87.5%
SAN SEBASTIAN ABAJO	1	12.5%	100.0%
Total	8	100.0%	

**CANTONES DONDE OCURRIERON HOMICIDIOS, TIPO DE VIOLENCIA COMUN Y TIPO DE ARMA**

REC	CANTON	TIPOVIOCOM	TIPOARMA
10725	ANIMAS	NO SE SABE	CORTOCONTUNDENTE
10671	JALPONGUITA	DELINCUENCIA COMUN	NO DATOS
10891	LAS ANIMAS	NO SE SABE	ARMA DE FUEGO
10838	OBRAJITO	ENEMISTAD	ARMA DE FUEGO
10806	SAN ANTONIO ABAJO	DELINCUENCIA COMUN	CORTOCONTUNDENTE
10710	SAN JOSE LA PAZ ARRIBA	DELINCUENCIA COMUN	ARMA DE FUEGO
10884	SAN JOSE LA PAZ ARRIBA	DELINCUENCIA COMUN	CORTOCONTUNDENTE
10852	SAN SEBASTIAN ABAJO	VIOLENCIA INTRAFAMI	OBJETO CONTUNDENTE

**CANTONES CON 2 O MAS HOMICIDIOS****CANTON SAN JOSE LA PAZ ARRIBA (2)**

REC	DIRECCION
10884	INTERIOR DEL CAMPOSANTO
10710	NO DATOS

**DIRECCIONES DE LOS HOMICIDIOS QUE NO OCURRIERON NI EN COLONIAS, NI BARRIOS, NI CANTONES (1 HOMICIDIO POR DIRECCION)**

REC	DIRECCION
10606	CARRETERA LITORAL, KM 45
10818	CARRETERA A SAN LUIS LA HERRADURA
10816	CARRETERA A SAN LUIS LA HERRADURA KM 49

**DESCRIPCION DE ALGUNOS HECHOS VIOLENTOS**

REC	DESCHEVIOL
10838	DOS HOMBRES DESCONOCIDOS LLEGAN A SU CASA Y LE DISPARAN A SU ESPOSO
10818	IBA DE COBRADOR DE MICROBUS
10654	ATACADO POR SUJETOS DESCONOCIDOS CON ARMA DE FUEGO
10852	NACIO UN DIA ANTES EN CASA ATENDIDO POR PARTERA, NO RESPIRO AL NACER SEGUN MADRE Y FUE LLEVADO AL RIO PARA ENTERRARLO; SE LE HIZO DOCIMACIA Y ESTABA VIVO AUTOPSIA COMPROBO HOMICIDIO.

**MUNICIPIO DE SAN JUAN NONUALCO (9 HOMICIDIOS)****FRECUENCIA DE HOMICIDIOS POR COLONIAS**

COLONIA	Frec	Porcent	Acum
MIRAMAR III	1	100.0%	100.0%
Total	1	100.0%	

**COLONIA DONDE OCURRIO EL HOMICIDIO, TIPO DE VIOLENCIA COMUN Y TIPO DE ARMA**

REC	COLONIA	TIPOVIOCOM	TIPOARMA
10698	MIRAMAR III	NO SE SABE	ARMA DE FUEGO

**FRECUENCIA DE HOMICIDIOS POR BARRIOS**

BARRIO	Frec	Porcent	Acum
CONCEPCION	2	50.0%	50.0%
SAN JOSE	1	25.0%	75.0%
SANTA RITA	1	25.0%	100.0%
Total	4	100.0%	

**BARRIOS DONDE OCURRIERON HOMICIDIOS, TIPO DE VIOLENCIA COMUN Y TIPO DE ARMA**

REC	BARRIO	TIPOVIOCOM	TIPOARMA
10608	CONCEPCION	NO SE SABE	OBJETO CONTUNDENTE
10759	CONCEPCION	ENEMISTAD	OBJETO CONTUNDENTE
10727	SAN JOSE	NO SE SABE	ARMA DE FUEGO
10717	SANTA RITA	NO SE SABE	OBJETO CONTUNDENTE

**BARRIOS CON 2 O MAS HOMICIDIOS****BARRIO CONCEPCION (2)**

REC	DIRECCION
10608	CARRETERA LITORAL KM 53 LUGAR CONOCIDO COMO LOS AMELITAS
10759	FRENTE A LA PROPIEDAD DEL SEÑOR FERNANDO FERRER A LA ALTURA

**FRECUENCIA DE HOMICIDIOS POR CANTONES**

CANTON	Frec	Porcent	Acum
EL PAJAL	1	25.0%	25.0%
LAS DELICIAS	3	75.0%	100.0%
Total	4	100.0%	

**CANTONES DONDE OCURRIERON HOMICIDIOS, TIPO DE VIOLENCIA COMUN Y TIPO DE ARMA**

REC	CANTON	TIPOVIOCOM	TIPOARMA
10876	EL PAJAL	DELINCUENCIA COMUN	CORTOPUNZANTE
10649	LAS DELICIAS	DELINCUENCIA COMUN	CORTOCONTUNDENTE
10650	LAS DELICIAS	NO SE SABE	OBJETO CONTUNDENTE
10768	LAS DELICIAS	DELINCUENCIA COMUN	ARMA DE FUEGO

**CANTONES CON 2 O MAS HOMICIDIOS****CANTON LAS DELICIAS (3)**

REC	DIRECCION
10649	TERRENOS DE DON ADRIAN DURAN
10768	CAMINO VECINAL
10650	CARRETERA LITORAL, KM 52

**DESCRIPCION DE ALGUNOS HECHOS VIOLENTOS**

REC	DESCHEVIOL
10727	LE DISPARARON PROYECTILES CON ARMA DE FUEGO
10698	ESCUCHARON BALAZOS Y LO ENCONTRARON MUERTO
10768	HERIDO POR PROYECTILES DISPARADOS DE ARMA DE FUEGO

**MUNICIPIO DE SAN RAFAEL OBRAJUELO ( 8 HOMICIDIOS )****FRECUENCIA DE HOMICIDIOS POR BARRIOS**

BARRIO	Frec	Porcent	Acum
CONCEPCION	1	25.0%	25.0%
EL CALVARIO	1	25.0%	50.0%
EL CENTRO	2	50.0%	100.0%
Total	4	100.0%	

**BARRIOS DONDE OCURRIERON HOMICIDIOS, TIPO DE VIOLENCIA COMUN Y TIPO DE ARMA**

REC	BARRIO	TIPOVIOCOM	TIPOARMA
10791	CONCEPCION	NO SE SABE	OBJETO CONTUNDENTE
10645	EL CALVARIO	DELINCUENCIA COMUN	ARMA DE FUEGO
10732	EL CENTRO	DELINCUENCIA COMUN	ARMA DE FUEGO
10741	EL CENTRO	DELINCUENCIA COMUN	ARMA DE FUEGO

**BARRIOS CON 2 O MAS HOMICIDIOS****BARRIO EL CENTRO ( 2 )**

REC	DIRECCION
10741	3a AVENIDA SUR
10732	2a CALLE PONIENTE

**FRECUENCIA DE HOMICIDIOS POR CANTONES**

CANTON	Frec	Porcent	Acum
EL CARAO	1	25.0%	25.0%
LA PALMA	1	25.0%	50.0%
SAN MIGUEL LA LONGANIZA	2	50.0%	100.0%
Total	4	100.0%	

**CANTONES DONDE OCURRIERON HOMICIDIOS, TIPO DE VIOLENCIA COMUN Y TIPO DE ARMA**

REC	CANTON	TIPOVIOCOM	TIPOARMA
10751	EL CARAO	NO SE SABE	ASFIXIA X AHORCADURA
10930	LA PALMA	ABUSO DE AUTORIDAD	ARMA DE FUEGO
10622	SAN MIGUEL LA LONGANIZA	NO SE SABE	ARMA DE FUEGO
10757	SAN MIGUEL LA LONGANIZA	MARAS	ARMA DE FUEGO

**CANTONES CON 2 O MAS HOMICIDIOS****CANTON SAN MIGUEL LA LONGANIZA ( 2 )**

REC	DIRECCION
10622	EN PROPIEDAD DE SEÑORA MANUELA ESCOBAR ESTRADA, CASERIO EL COBANAL
10757	TERRENOS DEL SEÑOR TEODORO MEJIA

**DESCRIPCION DE ALGUNOS HECHOS VIOLENTOS**

REC	DESCHEVIOL
10622	LE DISPARARON PROYECTILES CON ARMA DE FUEGO
10751	COLGADO DE UNA SOGA DE NYLON ATADO A UNA RAMA DE ARBOL DE MANGO SEMISENTADO SOBRE SILLA DE RUEDAS, ERA PARAPLEJICO
10930	FUE LESIONADO ENTRADA CASA POR AGENTES PNC QUE LO IBAN A DETENER
10732	LESIONADO POR PROYECTILES DE ARMA DE FUEGO
10757	LO ENCONTRARON MUERTO

**MUNICIPIO DE CUYULTITAN ( 4 HOMICIDIOS )****FRECUENCIA DE HOMICIDIOS POR COLONIAS**

COLONIA	Frec	Porcent	Acum
EL MILAGRO	1	100.0%	100.0%
Total	1	100.0%	

**COLONIA DONDE OCURRIO EL HOMICIDIO, TIPO DE VIOLENCIA COMUN Y TIPO DE ARMA**

REC	COLONIA	TIPOVIOCOM	TIPOARMA
8111	EL MILAGRO	NO SE SABE	OBJETO CONTUNDENTE

**FRECUENCIA DE HOMICIDIOS POR BARRIOS**

BARRIO	Frec	Porcent	Acum
CELIS	1	50.0%	50.0%
EL CENTRO	1	50.0%	100.0%
Total	2	100.0%	

**BARRIOS DONDE OCURRIERON HOMICIDIOS, TIPO DE VIOLENCIA COMUN Y TIPO DE ARMA**

REC	BARRIO	TIPOVIOCOM	TIPOARMA
10723	CELIS	DELINCUENCIA COMUN	ARMA DE FUEGO
7743	EL CENTRO	NO SE SABE	PIEDRA (LAPIDADO/A)

**FRECUENCIA DE HOMICIDIOS POR CANTONES**

CANTON	Frec	Porcent	Acum
COMALAPA	1	100.0%	100.0%
Total	1	100.0%	

**CANTON DONDE OCURRIO EL HOMICIDIO, TIPO DE VIOLENCIA COMUN Y TIPO DE ARMA**

REC	CANTON	TIPOVIOCOM	TIPOARMA
8111	COMALAPA	NO SE SABE	OBJETO CONTUNDENTE

**DESCRIPCION DE ALGUNOS HECHOS VIOLENTOS**

REC    DESCHEVIOL

FGR Y LAB. PNC. SE RETIRARON. DEJARON RECADO QUE EL FORENSE LEVANTARA EL CADAVER, ESCENA PIEDRAS Y LADRILLOS CON SANGRE

10723    LESIONADO POR PROYECTIL DE ARMA DE FUEGO

8111    CADAVER EN CAMA DE PICK UP    MOVIDO DE ESCENA ORIGINAL POR LA PNC

**MUNICIPIO DE ROSARIO DE LA PAZ ( 3 HOMICIDIOS )****FRECUENCIA DE HOMICIDIOS POR CANTONES**

CANTON	Frec	Porcent	Acum
EL PEDREGAL	2	66.7%	66.7%
SANTA MARTA EL PEDREGAL	1	33.3%	100.0%
Total	3	100.0%	

**CANTONES DONDE OCURRIERON HOMICIDIOS, TIPO DE VIOLENCIA COMUN Y TIPO DE ARMA**

REC	CANTON	TIPOVIOCOM	TIPOARMA
10899	EL PEDREGAL	DELINCUENCIA COMUN	ARMA DE FUEGO
10900	EL PEDREGAL	DELINCUENCIA COMUN	CORTOCONTUNDENTE
10660	SANTA MARTA EL PEDREGAL	MARAS	ARMA DE FUEGO

**CANTONES CON 2 O MAS HOMICIDIOS****CANTON EL PEDREGAL (3)**

REC DIRECCION

-----

10660 CALLE VECINAL FRENTE A TERRENO DE LOS RENDERO, FINAL CALLE  
 10900 CALLE AL RIO JIBOA A 35 MTS PTE DE ENTRADA A CERVECERIA EL GATO NEGRO  
 10899 EN CORREDOR DE UNA CASA, QUE ES CERVECERIA EL GATO NEGRO

**DESCRIPCION DE ALGUNOS HECHOS VIOLENTOS**

REC DESCHEVIOL

-----

10660 DOS INDIVIDUOS A BORDO DE UNA BICICLETA LO LESIONAN CON ARMA DE FUEGO Y ARMA BLANCA CORTOCONTUNDENTE  
 10900 4 SUJETOS LO SACARON DE SU CASA Y LO MATARON  
 10899 SUJETOS DESCONOCIDOS LLEGARON A LA CERVECERIA Y LE DISPARAN

**MUNICIPIO DE SAN ANTONIO MASAHUAT (2 HOMICIDIOS)****FRECUENCIA DE HOMICIDIOS POR BARRIOS**

BARRIO	Frec	Porcent	Acum
EL CENTRO	1	100.0%	100.0%
Total	1	100.0%	

**BARRIO DONDE OCURRIO EL HOMICIDIO, TIPO DE VIOLENCIA COMUN Y TIPO DE ARMA**

REC	BARRIO	TIPOVIOCOM	TIPOARMA
3569	EL CENTRO	NO SE SABE	ARMA DE FUEGO

**FRECUENCIA DE HOMICIDIOS POR CANTONES**

CANTON	Frec	Porcent	Acum
EL SOCORRO	1	100.0%	100.0%
Total	1	100.0%	

**CANTON DONDE OCURRIO EL HOMICIDIO, TIPO DE VIOLENCIA COMUN Y TIPO DE ARMA**

REC	CANTON	TIPOVIOCOM	TIPOARMA
5533	EL SOCORRO	NO SE SABE	ARMA DE FUEGO

**DESCRIPCION DE ALGUNOS HECHOS VIOLENTOS**

REC DESCHEVIOL

-----

3569 ESTABA EN LA PARTE TRASERA DE SU CASA CUANDO FUE ATACADO POR DESCONOCIDOS

**MUNICIPIO DE SAN JUAN TALPA (2 HOMICIDIOS)****FRECUENCIA DE HOMICIDIOS POR CANTONES**

CANTON	Frec	Porcent	Acum
LOS HUESOS	2	100.0%	100.0%
Total	2	100.0%	

**CANTONES DONDE OCURRIERON HOMICIDIOS, TIPO DE VIOLENCIA COMUN Y TIPO DE ARMA**

REC	CANTON	TIPOVIOCOM	TIPOARMA
10592	LOS HUESOS	MARAS	ARMA DE FUEGO
10841	LOS HUESOS	MARAS	ARMA DE FUEGO

**CANTONES CON 2 O MAS HOMICIDIOS****CANTON LOS HUESOS (2)**

REC DIRECCION

-----  
 10592 LOTIFICACION VILLA COMALAPA  
 10841 KM 59 CARRETERA AL PUERTO DE LA LIBERTAD

**MUNICIPIO DE SANTA MARIA OSTUMA (2 HOMICIDIOS)****FRECUENCIA DE HOMICIDIOS POR BARRIOS**

BARRIO	Frec	Porcent	Acum
-----+-----			
CANDELARIA	1	100.0%	100.0%
-----+-----			
Total	1	100.0%	

**BARRIO DONDE OCURRIO EL HOMICIDIO, TIPO DE VIOLENCIA COMUN Y TIPO DE ARMA**

REC	BARRIO	TIPOVIOCOM	TIPOARMA
-----	-----	-----	-----
10935	CANDELARIA	NO SE SABE	CORTOCONTUNDENTE

**FRECUENCIA DE HOMICIDIOS POR CANTONES**

CANTON	Frec	Porcent	Acum
-----+-----			
SAN JOSE CARRIZAL	1	100.0%	100.0%
-----+-----			
Total	1	100.0%	

**CANTON DONDE OCURRIO EL HOMICIDIO, TIPO DE VIOLENCIA COMUN Y TIPO DE ARMA**

REC	CANTON	TIPOVIOCOM	TIPOARMA
-----	-----	-----	-----
10817	SAN JOSE CARRIZAL	DELINCUENCIA COMUN	CORTOPUNZANTE

**MUNICIPIO DE SAN MIGUEL TEPEZONTES (1 HOMICIDIO)****FRECUENCIA DE HOMICIDIOS POR CANTONES**

CANTON	Frec	Porcent	Acum
-----+-----			
SOLEDAD LAS FLORES	1	100.0%	100.0%
-----+-----			
Total	1	100.0%	

**CANTON DONDE OCURRIO EL HOMICIDIO, TIPO DE VIOLENCIA COMUN Y TIPO DE ARMA**

REC	CANTON	TIPOVIOCOM	TIPOARMA
-----	-----	-----	-----
7839	SOLEDAD LAS FLORES	NO SE SABE	ARMA DE FUEGO

**MUNICIPIO DE SAN PEDRO NONUALCO (1 HOMICIDIO)****FRECUENCIA DE HOMICIDIOS POR CANTONES**

CANTON	Frec	Porcent	Acum
-----+-----			
LAZARETO	1	100.0%	100.0%
-----+-----			
Total	1	100.0%	

EN CALLEJON EL MULATO LOMA EL SALTO

**CANTON DONDE OCURRIO EL HOMICIDIO, TIPO DE VIOLENCIA COMUN Y TIPO DE ARMA**

REC	TIPOVIOCOM	TIPOARMA
-----	-----	-----
10752	NO SE SABE	OBJETO CONTUNDENTE

**DEPARTAMENTO DE USULUTAN (132 HOMICIDIOS)****PRINCIPALES EDADES DE LAS VICTIMAS DE HOMICIDIOS**

25 AÑOS (9 HOMICIDIOS), 35 (8), 27 (7), 23 (7), 20 (7), 32 (6),  
24 (6), 30 (5), 26 (5), 22 (5)

Total	Suma	Media	Varianza	Desv est	Error est
130	4333	33.331	188.068	13.714	1.203
Mínimo	Percen.25	Mediana	Percen.75	Máximo	Moda
14.000	23.000	28.500	42.000	84.000	25.000

La T de Student es válida si la media difiere de cero.  
Estadístico T = 27.711, gl = 129 valor-p = 0.00000

**FRECUENCIA DE HOMICIDIOS POR GRUPO DE EDAD**

GRUPOSEDAD	Frec	Porcent	Acum
10-14	1	0.8%	0.8%
15-19	10	7.6%	8.3%
20-24	29	22.0%	30.3%
25-29	26	19.7%	50.0%
30-34	15	11.4%	61.4%
35-39	14	10.6%	72.0%
40-44	8	6.1%	78.0%
45-49	7	5.3%	83.3%
50-54	8	6.1%	89.4%
55-59	4	3.0%	92.4%
60-64	2	1.5%	93.9%
65 A +	6	4.5%	98.5%
EDAD IGNOR	2	1.5%	100.0%
Total	132	100.0%	

**TABLA DE HOMICIDIOS POR SEXO Y GRUPOS DE EDAD**

GRUPOSEDAD	SEXO		Total
	F	M	
10-14	0	1	1
15-19	0	10	10
20-24	2	27	29
25-29	0	26	26
30-34	0	15	15
35-39	1	13	14
40-44	0	8	8
45-49	0	7	7
50-54	2	6	8
55-59	0	4	4
60-64	0	2	2
65 A +	1	5	6
EDAD IGNOR	1	1	2
Total	7	125	132

**FRECUENCIA DE HOMICIDIOS POR DEPARTAMENTO DE RECONOCIMIENTO**

DEPTOLEV	Frec	Porcent	Acum
SAN MIGUEL	4	3.0%	3.0%
SAN SALVADOR	3	2.3%	5.3%
USULUTAN	125	94.7%	100.0%
Total	132	100.0%	

**FRECUENCIA DE HOMICIDIOS POR MUNICIPIO DE RECONOCIMIENTO**

MPIOLEV	Frec	Porcent	Acum
ALEGRIA	5	3.8%	3.8%
BERLIN	2	1.5%	5.3%
CONCEPCION BATRES	3	2.3%	7.6%
EREGUAYQUIN	3	2.3%	9.8%
ESTANZUELAS	4	3.0%	12.9%
JIQUILISCO	24	18.2%	31.1%
JUCUAPA	5	3.8%	34.8%
JUCUARAN	3	2.3%	37.1%
MERCEDES UMAÑA	2	1.5%	38.6%
NUEVA GRANADA	1	0.8%	39.4%
NUEVA GUADALUPE	1	0.8%	40.2%
OZATLAN	2	1.5%	41.7%
PUERTO EL TRIUNFO	10	7.6%	49.2%
SAN BUENAVENTURA	1	0.8%	50.0%
SAN FRANCISCO	1	0.8%	50.8%
SAN MIGUEL	3	2.3%	53.0%
SAN SALVADOR	3	2.3%	55.3%
SANTA ELENA	2	1.5%	56.8%
SANTA MARIA	10	7.6%	64.4%
SANTIAGO DE MARIA	4	3.0%	67.4%
TECAPAN	1	0.8%	68.2%
USULUTAN	42	31.8%	100.0%
Total	132	100.0%	

**FRECUENCIA DE HOMICIDIOS POR LUGAR DE RECONOCIMIENTO**

LUGARLEVAN	Frec	Porcent	Acum
AUTOBUS	2	1.5%	1.5%
CALLE	24	18.2%	19.7%
CARRETERA	7	5.3%	25.0%
CASA CONOCIDA	2	1.5%	26.5%
CASA PROPIA	6	4.5%	31.1%
FINCA	3	2.3%	33.3%
HACIENDA	1	0.8%	34.1%
HOSPITAL NACIONAL ROSALES	3	2.3%	36.4%
LAGUNA	1	0.8%	37.1%
LUGAR NO ESPECIFICADO	2	1.5%	38.6%
OTRO HOSP NACIONAL	19	14.4%	53.0%
OTRO LUGAR	1	0.8%	53.8%
PARQUEO	1	0.8%	54.5%
PASAJE DE COLONIA	2	1.5%	56.1%
PREDIO BALDIO	6	4.5%	60.6%
QUEBRADA	1	0.8%	61.4%
RESTAURANTE	1	0.8%	62.1%

SUB SEDE I.M.L		4	3.0%	65.2%
TERRENO		13	9.8%	75.0%
VIA PUBLICA		33	25.0%	100.0%
-----+				
Total		132	100.0%	

**FRECUENCIA DE HOMICIDIOS POR AREA****GEO GRAFICA DE RECONOCIMIENTO**

PROCEMURIO		Frec	Porcent	Acum
R		62	47.0%	47.0%
U		70	53.0%	100.0%
-----+				
Total		132	100.0%	

**FRECUENCIA DE HOMICIDIOS POR FECHA DE RECONOCIMIENTOS**

ENERO (6), FEBRERO (8), MARZO (10), ABRIL (12), MAYO (19), JUNIO (12), JULIO (14), AGOSTO (13), SEPTIEMBRE (8), OCTUBRE (14), NOVIEMBRE (4) Y DICIEMBRE (12).

**FRECUENCIA DE HOMICIDIOS POR DIA****DE RECONOCIMIENTO**

NOMBDIALEV		Frec	Porcent	Acum
DOMINGO		23	17.4%	17.4%
JUEVES		25	18.9%	36.4%
LUNES		13	9.8%	46.2%
MARTES		25	18.9%	65.2%
MIERCOLES		10	7.6%	72.7%
SABADO		17	12.9%	85.6%
VIERNES		19	14.4%	100.0%
-----+				
Total		132	100.0%	

**FRECUENCIA DE HOMICIDIOS POR RANGO****DE HORA DE RECONOCIMIENTO**

RANHORALEV		Frec	Porcent	Acum
0 - 5:59 HORAS		19	14.4%	14.4%
12: - 17:59 HORAS		35	26.5%	40.9%
18 - 23:59 HORAS		41	31.1%	72.0%
6 - 11:59 HORAS		31	23.5%	95.5%
NO DATOS		6	4.5%	100.0%
-----+				
Total		132	100.0%	

**FRECUENCIA DE HOMICIDIOS POR MUNICIPIO****DONDE OCURRIO LA AGRESION**

MPIOOCUHE		Frec	Porcent	Acum
ALEGRIA		5	3.8%	3.8%
BERLIN		3	2.3%	6.1%
CONCEPCION BATRES		4	3.0%	9.1%
EREGUAYQUIN		3	2.3%	11.4%
ESTANZUELAS		4	3.0%	14.4%
JIQUILISCO		24	18.2%	32.6%
JUCUAPA		6	4.5%	37.1%
JUCUARAN		4	3.0%	40.2%
MERCEDES UMAÑA		3	2.3%	42.4%

NUEVA GRANADA		1	0.8%	43.2%
OZATLAN		2	1.5%	44.7%
PUERTO EL TRIUNFO		10	7.6%	52.3%
SAN AGUSTIN		1	0.8%	53.0%
SAN BUENAVENTURA		1	0.8%	53.8%
SAN FRANCISCO JAVIER		1	0.8%	54.5%
SANTA ELENA		2	1.5%	56.1%
SANTA MARIA		10	7.6%	63.6%
SANTIAGO DE MARIA		4	3.0%	66.7%
TECAPAN		1	0.8%	67.4%
USULUTAN		43	32.6%	100.0%
-----+-----				
Total		132	100.0%	

<b><u>FRECUENCIA DE HOMICIDIOS POR AREA GEOGRAFICA DE AGRESION</u></b>				
PROCEOCUHE		Frec	Porcent	Acum
-----+-----				
ND		3	2.3%	2.3%
R		67	50.8%	53.0%
U		62	47.0%	100.0%
-----+-----				
Total		132	100.0%	

<b><u>FRECUENCIA DE HOMICIDIOS POR LUGAR DONDE OCURRIO LA AGRESION</u></b>				
LUGARAGRES		Frec	Porcent	Acum
-----+-----				
AUTOBUS		2	1.5%	1.5%
CALLE		30	22.7%	24.2%
CARRETERA		8	6.1%	30.3%
CASA CONOCIDA		2	1.5%	31.8%
CASA PROPIA		6	4.5%	36.4%
FINCA		3	2.3%	38.6%
HACIENDA		1	0.8%	39.4%
LAGUNA		1	0.8%	40.2%
LUGAR NO ESPECIFICADO		10	7.6%	47.7%
OTRO LUGAR		1	0.8%	48.5%
OTRO VEHICULO		1	0.8%	49.2%
PARQUE		1	0.8%	50.0%
PASAJE DE COLONIA		4	3.0%	53.0%
PREDIO BALDIO		5	3.8%	56.8%
QUEBRADA		1	0.8%	57.6%
RESTAURANTE		1	0.8%	58.3%
TERRENO		14	10.6%	68.9%
VIA PUBLICA		41	31.1%	100.0%
-----+-----				
Total		132	100.0%	

<b><u>FRECUENCIA DE HOMICIDIOS POR FECHA DE LA AGRESION</u></b>
ENERO (6), FEBRERO (9), MARZO (9), ABRIL (12), MAYO (19), JUNIO (12), JULIO (14), AGOSTO (13), SEPTIEMBRE (8), OCTUBRE (14), NOVIEMBRE (4) Y DICIEMBRE (12).

**FRECUENCIA DE HOMICIDIOS POR DIA  
DE LA AGRESION**

NOMB DIA OCU	Frec	Porcent	Acum
DOMINGO	27	20.5%	20.5%
JUEVES	23	17.4%	37.9%
LUNES	19	14.4%	52.3%
MARTES	14	10.6%	62.9%
MIERCOLES	16	12.1%	75.0%
SABADO	19	14.4%	89.4%
VIERNES	14	10.6%	100.0%
Total	132	100.0%	

**FRECUENCIA DE HOMICIDIOS POR RANGO DE  
HORA EN QUE OCURRIO LA AGRESION**

RAN HORA OCU	Frec	Porcent	Acum
0 - 5:59 HORAS	42	31.8%	31.8%
12: - 17:59 HORAS	35	26.5%	58.3%
18 - 23:59 HORAS	39	29.6%	87.9%
6 - 11:59 HORAS	13	9.8%	97.7%
NO DATOS	3	2.3%	100.0%
Total	132	100.0%	

**FRECUENCIA DE HOMICIDIOS POR TIPO DE  
VIOLENCIA COMUN**

TIPO VIO COM	Frec	Porcent	Acum
DELINCUENCIA COMUN	45	34.1%	34.1%
ENEMISTAD	1	0.8%	34.8%
MARAS	13	9.8%	44.7%
NO SE SABE	70	53.0%	97.7%
RIÑAS	2	1.5%	99.2%
VENGANZA	1	0.8%	100.0%
Total	132	100.0%	

**FRECUENCIA DE HOMICIDIOS POR TIPO DE ARMA  
O PROCEDIMIENTO UTILIZADO**

TIPO ARMA	Frec	Porcent	Acum
ARMA DE FUEGO	99	75.0%	75.0%
ASFIXIA X ESTRANGULACION	2	1.5%	76.5%
CORTOCONTUNDENTE	19	14.4%	90.9%
CORTOPUNZANTE	4	3.0%	93.9%
NO DATOS	1	0.8%	94.7%
OBJETO CONTUNDENTE	6	4.5%	99.2%
PIEDRA (LAPIDADO/A)	1	0.8%	100.0%
Total	132	100.0%	

**TABLA DE HOMICIDIOS POR SEXO Y TIPO DE ARMA  
O PROCEDIMIENTO UTILIZADO**

TIPOARMA	SEXO		Total
	F	M	
ARMA DE FUEGO	4	95	99
ASFIXIA X ESTRANGULACION	1	1	2
CORTOCONTUNDENTE	1	18	19
CORTOPUNZANTE	0	4	4
NO DATOS	1	0	1
OBJETO CONTUNDENTE	0	6	6
PIEDRA (LAPIDADO/A)	0	1	1
Total	7	125	132

**MUNICIPIO DE USULUTAN (43 HOMICIDIOS)**

**FRECUENCIA DE HOMICIDIOS POR COLONIAS**

COLONIA	Frec	Porcent	Acum
CORDOVA	3	16.7%	16.7%
EL COCAL	2	11.1%	27.8%
EL MOLINO	1	5.6%	33.3%
EL NARANJO	1	5.6%	38.9%
EL PARAISO I	1	5.6%	44.4%
EL PARAISO II	1	5.6%	50.0%
ESPERANZA	1	5.6%	55.6%
GUEVARA	1	5.6%	61.1%
JARDINES DE CANDELARIA	1	5.6%	66.7%
JUAN BOSCO II	1	5.6%	72.2%
MONTERROSA	1	5.6%	77.8%
RIO ROSA	1	5.6%	83.3%
SANTA CLARA	1	5.6%	88.9%
SORIANO	2	11.1%	100.0%
Total	18	100.0%	

**COLONIAS DONDE OCURRIERON HOMICIDIOS, TIPO DE VIOLENCIA COMUN Y TIPO DE ARMA**

REC	COLONIA	TIPOVIOCOM	TIPOARMA
11190	CORDOVA	NO SE SABE	ARMA DE FUEGO
11258	CORDOVA	DELINCUENCIA COMUN	ARMA DE FUEGO
11269	CORDOVA	NO SE SABE	ARMA DE FUEGO
11209	EL COCAL	MARAS	ARMA DE FUEGO
11231	EL COCAL	MARAS	ARMA DE FUEGO
11219	EL MOLINO	MARAS	ARMA DE FUEGO
6106	EL NARANJO	NO SE SABE	ARMA DE FUEGO
11271	EL PARAISO I	NO SE SABE	ARMA DE FUEGO
11167	EL PARAISO II	DELINCUENCIA COMUN	CORTOPUNZANTE
11289	ESPERANZA	NO SE SABE	PIEDRA (LAPIDADO/A)
11198	GUEVARA	DELINCUENCIA COMUN	ARMA DE FUEGO
11214	JARDINES DE CANDELARIA	NO SE SABE	ARMA DE FUEGO
11268	JUAN BOSCO II	NO SE SABE	ARMA DE FUEGO
11195	MONTERROSA	MARAS	ARMA DE FUEGO
11218	RIO ROSA	NO SE SABE	ARMA DE FUEGO
1795	SANTA CLARA	DELINCUENCIA COMUN	ARMA DE FUEGO
11222	SORIANO	NO SE SABE	CORTOCONTUNDENTE
11256	SORIANO	MARAS	ARMA DE FUEGO

**COLONIAS CON 2 O MAS HOMICIDIOS****COLONIA CORDOVA (3)**

REC DIRECCION

-----

11269 CALLE PRINCIPAL Y 6° PASAJE FRENTE A CASA # 17  
 11258 NO DATOS  
 11190 9° PASAJE

**COLONIA EL COCAL (2)**

REC DIRECCION

-----

11209 FINAL 9a CALLE PONIENTE  
 11231 CALLE PRINCIPAL PASAJE LOS CHORROS Y PASAJE EL PALMARCITO

**COLONIA SORIANO (2)**

REC DIRECCION

-----

11256 4a CALLE ORIENTE PROLONGACION 14  
 11222 6a CALLE ORIENTE CASA # 62

**FRECUENCIA DE HOMICIDIOS POR BARRIOS**

BARRIO	Frec	Porcent	Acum
CANDELARIA	2	28.6%	28.6%
EL CALVARIO	1	14.3%	42.9%
LA MERCED	3	42.9%	85.7%
LA PARROQUIA	1	14.3%	100.0%
Total	7	100.0%	

**BARRIOS DONDE OCURRIERON HOMICIDIOS, TIPO DE VIOLENCIA COMUN Y TIPO DE ARMA**

REC	BARRIO	TIPOVIOCOM	TIPOARMA
11240	CANDELARIA	MARAS	ARMA DE FUEGO
11267	CANDELARIA	NO SE SABE	ARMA DE FUEGO
11245	EL CALVARIO	NO SE SABE	ARMA DE FUEGO
11171	LA MERCED	MARAS	ARMA DE FUEGO
11176	LA MERCED	DELINCUENCIA COMUN	CORTOPUNZANTE
11191	LA MERCED	NO SE SABE	ARMA DE FUEGO
11201	LA PARROQUIA	NO SE SABE	CORTOPUNZANTE

**BARRIOS CON 2 O MAS HOMICIDIOS****BARRIO LA MERCED (3)**

REC DIRECCION

-----

11191 NO DATOS  
 11176 CALLE DR FEDERICO PENADO Y 9a AVENIDA SUR  
 11171 PARADA DE BUSES LOS PINOS

**BARRIO CANDELARIA (2)**

REC DIRECCION

-----

11240 NO DATOS  
 11267 1a CALLE PONIENTE ALTURA DE PARADA LOS PINOS

**FRECUENCIA DE HOMICIDIOS POR CANTONES**

CANTON	Frec	Porcent	Acum
CERRITO NANSAL	1	20.0%	20.0%
EL OJOISTE	1	20.0%	40.0%
IGLESIA VIEJA	1	20.0%	60.0%
LA LAGUNA	1	20.0%	80.0%
LA POZA	1	20.0%	100.0%
Total	5	100.0%	

**CANTONES DONDE OCURRIERON HOMICIDIOS, TIPO DE VIOLENCIA COMUN Y TIPO DE ARMA**

REC	CANTON	TIPOVIOCOM	TIPOARMA
11216	CERRITO NANSAL	DELINCUENCIA COMUN	ARMA DE FUEGO
11177	EL OJOISTE	DELINCUENCIA COMUN	ARMA DE FUEGO
11227	IGLESIA VIEJA	DELINCUENCIA COMUN	ARMA DE FUEGO
11246	LA LAGUNA	NO SE SABE	ARMA DE FUEGO
11232	LA POZA	NO SE SABE	ASF X ESTRANGULACION

**DIRECCIONES DE HOMICIDIOS QUE NO OCURRIERON NI EN COLONIAS, NI BARRIOS, NI CANTONES (1 HOMICIDIO POR DIRECCION)**

REC	DIRECCION
11179	CALLE FEDERICO PENADO POR PARQUE GASOLINERA ESSO
11253	COSTADO ORIENTE DEL CENTRO COMERCIAL PUERTA DE ORIENTE POR CAMPO DE LA FERIA
11196	8a AVENIDA NORTE ENTRE 2a Y 4a CALLE ORIENTE FRENTE A TELAS ALEJANDRO
11220	7a CALLE ORIENTE Y 4a AVENIDA SUR POR IGLESIA BAUTISTA
11285	TERMINAL BUSES 371-B FRENTE CARRETERA LITORAL ENTRADA USULUTAN
11181	8a AVENIDA SUR
11224	CALLE A SAN DIONISIO, PARQUE LAS DESGRACIAS
11215	ENTRE CARRETERA LITORAL Y CALLE ANTIGUA A SANTA MARIA POR LA GASOLINERA SHELL

**DESCRIPCION DE ALGUNOS HECHOS VIOLENTOS**

REC	DESCHEVIOL
11209	IBA CON SU MADRE Y DESDE CARRO LE DISPARAN
11269	CUANDO IBA EN BICICLETA LE DISPARAN
11195	SUJETOS DE MARA EN BICICLETA LLEGARON A CASA DE HABITACION Y LE DISPARARON
11216	MAS ARMA BLANCA
11191	MAS ARMA BLANCA, ANDABA TOMADO DE LICOR
11198	ESTABA SENTADO EN LA ACERA DE SU CASA
11179	SALIO A COMPRAR CERCA DEL TRABAJO Y FUE ATACADO
11219	PASARON 2 SUJETOS EN BICICLETA Y LE DISPARAN
11246	EN CALLEJON SE ENCONTRABAN SUJETOS JUGANDO CON ARMA DE FUEGO LA CUAL SE DISPARA Y LO MATA
11231	DESDE UN TAXI LE DISPARAN
11285	CUANDO SE DIRIGIA A LAVAR BUS LE DISPARAN
11240	DESPUES DE PERSECUCION SUJETOS NO IDENTIFICADOS LE DISPARAN
11181	SUJETO EN MOTO LE DISPARO EN LA ESPALDA
11289	SUFRIO PEDRADA, FUE TRASLADADO POR PNC
11245	CICLISTA SE SUBE A MB DONDE IBA Y LO MATA LUEGO HUYE EN BICICLETA
11268	LLEVADO A HOSPITAL POR PNC
11214	VECINOS OYERON DISPAROS

**MUNICIPIO DE JIQUILISCO (24 HOMICIDIOS)****FRECUENCIA DE HOMICIDIOS POR COLONIAS**

COLONIA	Frec	Porcent	Acum
EL PALOMAR	1	33.3%	33.3%
LA GAVIOTA II	2	66.7%	100.0%
Total	3	100.0%	

**COLONIAS DONDE OCURRIERON HOMICIDIOS, TIPO DE VIOLENCIA COMUN Y TIPO DE ARMA**

REC	COLONIA	TIPOVIOCOM	TIPOARMA
11275	EL PALOMAR	NO SE SABE	CORTOPUNZANTE
11221	LA GAVIOTA II	DELINCUENCIA COMUN	ARMA DE FUEGO
11270	LA GAVIOTA II	NO SE SABE	ARMA DE FUEGO

**COLONIAS CON 2 O MAS HOMICIDIOS****COLONIA LA GAVIOTA II (2)**

REC	DIRECCION
11221	LUGAR CONOCIDO COMO LOS TANQUES
11270	LINEA FERREA COSTADO NORTE DE COLONIA

**FRECUENCIA DE HOMICIDIOS POR BARRIOS**

BARRIO	Frec	Porcent	Acum
LAS FLORES	4	100.0%	100.0%
TOTAL	4	100.0%	

**BARRIOS DONDE OCURRIERON HOMICIDIOS, TIPO DE VIOLENCIA COMUN Y TIPO DE ARMA**

REC	BARRIO	TIPOVIOCOM	TIPOARMA
11206	LAS FLORES	DELINCUENCIA COMUN	ARMA DE FUEGO
11208	LAS FLORES	MARAS	ARMA DE FUEGO
11247	LAS FLORES	DELINCUENCIA COMUN	ARMA DE FUEGO
11252	LAS FLORES	MARAS	ARMA DE FUEGO

**BARRIOS CON 2 O MAS HOMICIDIOS****BARRIO LAS FLORES (4)**

REC	DIRECCION
11247	FINAL 3a CALLE ORIENTE
11206	CONTIGUO A LINEA FERREA
11208	COLONIA LA GAVIOTA II, 4a AVENIDA NORTE
11252	4a AVENIDA NORTE, POR TANQUES DE ANDA

**FRECUENCIA DE HOMICIDIOS POR CANTONES**

CANTON	Frec	Porcent	Acum
CORRAL DE MULAS	1	9.1%	9.1%
EL PARAISO	1	9.1%	18.2%
MONSEÑOR ROMERO	1	9.1%	27.3%
PALO SECO	1	9.1%	36.4%
PUERTO AVALOS	1	9.1%	45.5%
SAN JOSE	1	9.1%	54.5%
SAN JUAN DEL GOZO	1	9.1%	63.6%
SAN MARCOS LEMPA	1	9.1%	72.7%
TABURETE CLARO	1	9.1%	81.8%
TIERRA BLANCA	2	18.2%	100.0%
Total	11	100.0%	

**CANTONES DONDE OCURRIERON HOMICIDIOS, TIPO DE VIOLENCIA COMUN Y TIPO DE ARMA**

REC	CANTON	TIPOVIOCOM	TIPOARMA
11276	CORRAL DE MULAS	NO SE SABE	CORTOCONTUNDENTE
11293	EL PARAISO	NO SE SABE	ARMA DE FUEGO
11178	MONSEÑOR ROMERO	DELINCUENCIA COMUN	ARMA DE FUEGO
11262	PALO SECO	NO SE SABE	ARMA DE FUEGO
11174	PUERTO AVALOS	NO SE SABE	ARMA DE FUEGO
11235	SAN JOSE	DELINCUENCIA COMUN	ARMA DE FUEGO
11180	SAN JUAN DEL GOZO	RIÑAS	ARMA DE FUEGO
11213	SAN MARCOS LEMPA	DELINCUENCIA COMUN	CORTOCONTUNDENTE
11263	TABURETE CLARO	NO SE SABE	ARMA DE FUEGO
11255	TIERRA BLANCA	NO SE SABE	CORTOCONTUNDENTE
11279	TIERRA BLANCA	NO SE SABE	CORTOCONTUNDENTE

**HOMICIDIOS SEGÚN CANTONES Y CASERIOS**

REC	CANTON	CASERIO
11286	.	PALO SECO
11235	SAN JOSE	EL TEMPISQUE
11180	SAN JUAN DEL GOZO	SAN JUAN DEL GOZO
11213	SAN MARCOS LEMPA	EL MORRO
11263	TABURETE CLARO	LA CEIBA
11255	TIERRA BLANCA	LA PITERA

**CANTONES CON 2 O MAS HOMICIDIOS****CANTON TIERRA BLANCA (2)**

REC	DIRECCION
11255	NO DATOS
11279	CALLE PRINCIPAL A CANTON SAN JUDAS

**DIRECCIONES DE LOS HOMICIDIOS QUE NO OCURRIERON NI EN COLONIAS, NI BARRIOS, NI CANTONES (1 HOMICIDIO POR DIRECCION)**

REC	DIRECCION
11172	COOPERATIVA EL TERCIO LOTE EL MANGO, COSTADO ORIENTE
11185	EN PARQUE DE JIQUILISCO EN LUGAR CONOCIDO COMO LAS MAQUINITAS
11278	COMUNIDAD SAN JUAN DESVIO CANTON CRUZADILLA DE SAN JUAN
11286	SOBRE LINEA FERREA, CASERIO PALO SECO

**DESCRIPCION DE ALGUNOS HECHOS VIOLENTOS**

REC	DESCHEVIOL
11235	MAS ARMA BLANCA CC
11223	SE ENCONTRABA TOMANDO Y FUE ATACADO POR 2 SUJETOS
11255	DESAPARECIDO EL 21-8-06
11262	SE ENCONTRABA FRENTE A CAMTINA DE PALO SECO, DE AHÍ SE LO LLEVARON 4 SUJETOS A MATARLO
11208	HABIA SIDO AMENAZADO POR MARAS
11286	FUE BAJADO DE BUS POR SUJETOS QUE LA MATAN EN LINEA FERREA

**MUNICIPIO DE PUERTO EL TRIUNFO (10 HOMICIDIOS)****FRECUENCIA DE HOMICIDIOS POR COLONIAS**

COLONIA	Frec	Porcent	Acum
EL CARMEN	2	50.0%	50.0%
EL MILAGRO	1	25.0%	75.0%
MANCIA	1	25.0%	100.0%
Total	4	100.0%	

**COLONIAS DONDE OCURRIERON HOMICIDIOS, TIPO DE VIOLENCIA COMUN Y TIPO DE ARMA**

REC	COLONIA	TIPOVIOCOM	TIPOARMA
11211	EL CARMEN	NO SE SABE	ARMA DE FUEGO
11189	EL MILAGRO	NO SE SABE	ARMA DE FUEGO
11212	EL CARMEN	NO SE SABE	ARMA DE FUEGO
11236	MANCIA	DELINCUENCIA COMUN	ARMA DE FUEGO

**COLONIAS CON 2 O MAS HOMICIDIOS****COLONIA EL CARMEN (2)**

REC	DIRECCION
11211	PASAJE LAS BRISAS
11212	PASAJE LAS BRISAS

**FRECUENCIA DE HOMICIDIOS POR BARRIOS**

BARRIO	Frec	Porcent	Acum
EL CENTRO	1	50.0%	50.0%
LA PLAYA	1	50.0%	100.0%
Total	2	100.0%	

**BARRIOS DONDE OCURRIERON HOMICIDIOS, TIPO DE VIOLENCIA COMUN Y TIPO DE ARMA**

REC	BARRIO	TIPOVIOCOM	TIPOARMA
11184	EL CENTRO	DELINCUENCIA COMUN	ARMA DE FUEGO
11205	LA PLAYA	DELINCUENCIA COMUN	ARMA DE FUEGO

**FRECUENCIA DE HOMICIDIOS POR CANTONES**

CANTON	Frec	Porcent	Acum
CEIBA DOBLADA	1	100.0%	100.0%
Total	1	100.0%	

**CANTON DONDE OCURRIO EL HOMICIDIO, TIPO DE VIOLENCIA COMUN Y TIPO DE ARMA**

REC	CANTON	TIPOVIOCOM	TIPOARMA
11170	CEIBA DOBLADA	ENEMISTAD	ARMA DE FUEGO

**DIRECCIONES DE LOS HOMICIDIOS QUE NO OCURRIERON NI EN COLONIAS, NI BARRIOS, NI CANTONES (1 HOMICIDIO POR DIRECCION)**

REC	DIRECCION
11250	LOTIFICACION LAS PALMERAS POLIGONO 1 FINAL PASAJE 1
11251	LOTIFICACION LAS PALMERAS POLIGONO 1 FINAL PASAJE 1
11254	LOTIFICACION LAS PALMERAS PASAJE EL PALMAR POLIGONO 10

**DESCRIPCION DE ALGUNOS HECHOS VIOLENTOS**

REC	DESCHEVIOL
11211	3 SUJETOS LLEGARON A SU CASA A DISPARARLE
11212	3 SUJETOS LLEGARON A SU CASA A DISPARARLE
11254	HABIA ASISTIDO A REUNION DE A.A

**MUNICIPIO DE SANTA MARIA (10 HOMICIDIOS)****FRECUENCIA DE HOMICIDIOS POR COLONIAS**

COLONIA	Frec	Porcent	Acum
JARDINES LA CONSTANCIA	2	66.7%	66.7%
PUEBLO NUEVO	1	33.3%	100.0%
Total	3	100.0%	

**COLONIAS DONDE OCURRIERON HOMICIDIOS, TIPO DE VIOLENCIA COMUN Y TIPO DE ARMA**

REC	COLONIA	TIPOVIOCOM	TIPOARMA
11183	JARDINES LA CONSTANCIA	DELINCUENCIA COMUN	ARMA DE FUEGO
11238	JARDINES LA CONSTANCIA	NO SE SABE	ASF X ESTRANGULACION
11204	PUEBLO NUEVO	DELINCUENCIA COMUN	OBJETO CONTUNDENTE

**COLONIAS CON 2 O MAS HOMICIDIOS****COLONIA JARDINES LA CONSTANCIA (2)**

REC	DIRECCION
11183	FRENTE A VIVIENDA CARRETERA A SANTA ELENA 2° PASAJE
11238	ETAPA II

**FRECUENCIA DE HOMICIDIOS POR BARRIOS**

BARRIO	Frec	Porcent	Acum
LOS REMEDIOS	1	100.0%	100.0%
Total	1	100.0%	

**BARRIO DONDE OCURRIO EL HOMICIDIO, TIPO DE VIOLENCIA COMUN Y TIPO DE ARMA**

REC	BARRIO	TIPOVIOCOM	TIPOARMA
11259	LOS REMEDIOS	DELINCUENCIA COMUN	ARMA DE FUEGO

**FRECUENCIA DE HOMICIDIOS POR CANTONES**

CANTON	Frec	Porcent	Acum
MEJICAPA	3	75.0%	75.0%
SAN FRANCISCO	1	25.0%	100.0%
Total	4	100.0%	

**CANTONES DONDE OCURRIERON HOMICIDIOS, TIPO DE VIOLENCIA COMUN Y TIPO DE ARMA**

REC	CANTON	TIPOVIOCOM	TIPOARMA
11168	MEJICAPA	NO SE SABE	ARMA DE FUEGO
11194	MEJICAPA	NO SE SABE	OBJETO CONTUNDENTE
11257	MEJICAPA	MARAS	ARMA DE FUEGO
11274	SAN FRANCISCO	NO SE SABE	ARMA DE FUEGO

**CANTONES CON 2 O MAS HOMICIDIOS****CANTON MEJICAPA (3)**

REC	DIRECCION
11194	GRANJA INU
11257	COLONIA MEJICAPA TERRENO DE SRA MARTA LIZAMA
11168	COLONIA MEJICAPA TERRENO DE SRA MARTA LIZAMA

**DESCRIPCION DE ALGUNOS HECHOS VIOLENTOS**

REC	DESCHEVIOL
11238	7 DIAS DE FALLECIDO ENCONTRADO EN TERRENO

**MUNICIPIO DE JUCUAPA (6 HOMICIDIOS)****FRECUENCIA DE HOMICIDIOS POR BARRIOS**

BARRIO	Frec	Porcent	Acum
CONCEPCION	3	100.0%	100.0%
Total	3	100.0%	

**BARRIOS DONDE OCURRIERON HOMICIDIOS, TIPO DE VIOLENCIA COMUN Y TIPO DE ARMA**

REC	BARRIO	TIPOVIOCOM	TIPOARMA
11186	CONCEPCION	DELINCUENCIA COMUN	ARMA DE FUEGO
11225	CONCEPCION	DELINCUENCIA COMUN	ARMA DE FUEGO
11226	CONCEPCION	DELINCUENCIA COMUN	ARMA DE FUEGO

**BARRIOS CON 2 O MAS HOMICIDIOS****BARRIO CONCEPCION (3)**

REC	DIRECCION
11186	AVENIDA MARTIRES DE MAYO
11225	FINCA CHAVARRIA
11226	FINCA CHAVARRIA

**FRECUENCIA DE HOMICIDIOS POR CANTONES**

CANTON	Frec	Porcent	Acum
EL AMATON	1	100.0%	100.0%
Total	1	100.0%	

**CANTON DONDE OCURRIO EL HOMICIDIO, TIPO DE VIOLENCIA COMUN Y TIPO DE ARMA**

REC	CANTON	TIPOVIOCOM	TIPOARMA
11241	EL AMATON	DELINCUENCIA COMUN	CORTOCONTUNDENTE

**DIRECCIONES DE LOS HOMICIDIOS QUE NO OCURRIERON NI EN COLONIAS, NI BARRIOS, NI CANTONES (1 HOMICIDIO POR DIRECCION)**

REC	DIRECCION
11248	AVENIDA RENOVACION Y CALLE EL PROGRESO

**DESCRIPCION DE ALGUNOS HECHOS VIOLENTOS**

REC	DESCHEVIOL
11248	P.N.C. LO ENCONTRO EN LA CALLE

**MUNICIPIO DE ALEGRIA (5 HOMICIDIOS)****FRECUENCIA DE HOMICIDIOS POR CANTONES**

CANTON	Frec	Porcent	Acum
APASTEPEQUE	1	20.0%	20.0%
EL ZAPOTILLO	1	20.0%	40.0%
LA PEÑA	2	40.0%	80.0%
LAS CASITAS	1	20.0%	100.0%
Total	5	100.0%	

**CANTONES DONDE OCURRIERON HOMICIDIOS, TIPO DE VIOLENCIA COMUN Y TIPO DE ARMA**

REC	CANTON	TIPOVIOCOM	TIPOARMA
11193	APASTEPEQUE	NO SE SABE	CORTOCONTUNDENTE
11199	EL ZAPOTILLO	NO SE SABE	ARMA DE FUEGO
11202	LA PEÑA	MARAS	ARMA DE FUEGO
11239	LA PEÑA	VENGANZA	ARMA DE FUEGO
11203	LAS CASITAS	DELINCUENCIA COMUN	ARMA DE FUEGO

**HOMICIDIOS SEGÚN CANTONES Y CASERIOS**

REC	CANTON	CASERIO
11193	APASTEPEQUE	LAS CRUCITAS
11199	EL ZAPOTILLO	LA LIMA
11239	LA PEÑA	CENTRO
11203	LAS CASITAS	LOS ALVARADOS

**CANTONES CON 2 O MAS HOMICIDIOS****CANTON LA PEÑA (2)**

REC	DIRECCION
11202	CALLE CIUDAD EL TRIUNFO-SANTIAGO DE MARIA, LUGAR LA TALANGUERA
11239	CASERIO EL CENTRO

**DESCRIPCION DE ALGUNOS HECHOS VIOLENTOS**

REC	DESCHEVIOL
11199	EN CASA DE FAMILIAR POR PEDIR TRAGO
11202	PROPIETARIO DE MB QUE CONDUCE ES LESIONADO
11239	5 SUJETOS LLEGAN A SU CASA, 2 DE ELLOS LE DISPARAN

**MUNICIPIO DE CONCEPCION BATRES (4 HOMICIDIOS)****FRECUENCIA DE HOMICIDIOS POR CANTONES**

CANTON	Frec	Porcent	Acum
EL CAÑAL	1	33.3%	33.3%
MIRAMAR	1	33.3%	66.7%
PORVENIR ABAJO	1	33.3%	100.0%
Total	3	100.0%	

**CANTONES DONDE OCURRIERON HOMICIDIOS, TIPO DE VIOLENCIA COMUN Y TIPO DE ARMA**

REC	CANTON	TIPOVIOCOM	TIPOARMA
11197	EL CAÑAL	NO SE SABE	CORTOCONTUNDENTE
11233	MIRAMAR	NO SE SABE	NO DATOS
11234	ISLA SAMURIA PORVENIR ABAJO	DELINCUENCIA COMUN	CORTOCONTUNDENTE

**HOMICIDIOS SEGÚN CANTONES Y CASERIOS**

REC	CANTON	CASERIO
11197	EL CAÑAL	MONTE FRESCO

**DIRECCIONES DE LOS HOMICIDIOS QUE NO OCURRIERON NI EN COLONIAS, NI BARRIOS, NI CANTONES (1 HOMICIDIO POR DIRECCION)**

REC DIRECCION

11234 CALLE AL ESPINO DESVIO CASAS NUEVAS

**DESCRIPCION DE ALGUNOS HECHOS VIOLENTOS**

REC DESCHEVIOL

11233 ENCONTRADA DENTRO DE BOLSA NEGRA DESNUDA

**MUNICIPIO DE ESTANZUELAS (4 HOMICIDIOS)****FRECUENCIA DE HOMICIDIOS POR CANTONES**

CANTON	Frec	Porcent	Acum
LA CRUZ	1	33.3%	33.3%
SAN PEDRO EL OJUSTE	2	66.7%	100.0%
Total	3	100.0%	

**CANTONES DONDE OCURRIERON HOMICIDIOS, TIPO DE VIOLENCIA COMUN Y TIPO DE ARMA**

REC	CANTON	TIPOVIOCOM	TIPOARMA
11290	LA CRUZ	NO SE SABE	ARMA DE FUEGO
11283	SAN PEDRO EL OJUSTE	NO SE SABE	ARMA DE FUEGO
11284	SAN PEDRO EL OJUSTE	NO SE SABE	ARMA DE FUEGO

**HOMICIDIOS SEGÚN CANTONES Y CASERIOS**

REC	CANTON	CASERIO
11290	LA CRUZ	LOMA EL ESPINO
11283	SAN PEDRO EL OJUSTE	SANTA LUCIA
11284	SAN PEDRO EL OJUSTE	SANTA LUCIA

**CANTONES CON 2 O MAS HOMICIDIOS****CANTON SAN PEDRO EL OJUSTE (2)**

REC DIRECCION

11284 SOBRE CARRETERA A ESTANZUELAS

11283 SOBRE CARRETERA A ESTANZUELAS

**MUNICIPIO DE JUCUARAN (4 HOMICIDIOS)****FRECUENCIA DE HOMICIDIOS POR CANTONES**

CANTON	Frec	Porcent	Acum
EL ESPINO	2	50.0%	50.0%
SAMURIA	1	25.0%	75.0%
ZAPOTE	1	25.0%	100.0%
Total	4	100.0%	

**CANTONES DONDE OCURRIERON HOMICIDIOS, TIPO D VIOLENCIA COMUN Y TIPO DE ARMA**

REC	CANTON	TIPOVIOCOM	TIPOARMA
11207	EL ESPINO	NO SE SABE	CORTOCONTUNDENTE
11273	EL ESPINO	DELINCUENCIA COMUN	ARMA DE FUEGO
11287	SAMURIA	DELINCUENCIA COMUN	ARMA DE FUEGO
11228	ZAPOTE	NO SE SABE	ARMA DE FUEGO

**HOMICIDIOS SEGÚN CANTONES Y CASERIOS**

REC	CANTON	CASERIO
11207	EL ESPINO	PUERTO CABALLO
11273	EL ESPINO	PUERTO CABALLO
11287	SAMURIA	LAS FLORES
11228	ZAPOTE	EL MAJAGUE

**CANTONES CON 2 O MAS HOMICIDIOS****CANTON EL ESPINO (2)**

REC DIRECCION

-----  
 11207 CASERIO PUERTO CABALLO  
 11273 CASERIO PUERTO CABALLO

**MUNICIPIO DE SANTIAGO DE MARIA (4 HOMICIDIOS)****FRECUENCIA DE HOMICIDIOS POR COLONIAS**

COLONIA	Frec	Porcent	Acum
MONTEBELLO II	1	100.0%	100.0%
Total	1	100.0%	

**COLONIA DONDE OCURRIO EL HOMICIDIO, TIPO DE VIOLENCIA COMUN Y TIPO DE ARMA**

REC	COLONIA	TIPOVIOCOM	TIPOARMA
11280	MONTEBELLO II	DELINCUENCIA COMUN	ARMA DE FUEGO

**DIRECCIONES DE LOS HOMICIDIOS QUE NO OCURRIERON NI EN COLONIAS, NI BARRIOS, NI CANTONES (1 HOMICIDIO POR DIRECCION)**

REC DIRECCION

-----  
 11237 COSTADO PONIENTE DEL CEMENTERIO  
 11282 LAGUNA DE PALO GALAN  
 11280 CALLE DE SANTIAGO DE MARIA A ALEGRIA

**DESCRIPCION DE ALGUNOS HECHOS VIOLENTOS**

REC DESCHEVIOL

-----  
 11237 LO ENCONTRARON COLGADO DE UN ARBOL  
 11188 SE ENCONTRABA CON OTROS SUJETOS TOMANDO, HUBO DISCUSION Y LO ATACAN CON MACHETE EN EL CEMENTERIO GENERAL

**MUNICIPIO DE BERLIN (3 HOMICIDIOS)****FRECUENCIA DE HOMICIDIOS POR COLONIAS**

COLONIA	Frec	Porcent	Acum
CENTENARIO	1	100.0%	100.0%
Total	1	100.0%	

**COLONIA DONDE OCURRIO EL HOMICIDIO, TIPO DE VIOLENCIA COMUN Y TIPO DE ARMA**

REC	COLONIA	TIPOVIOCOM	TIPOARMA
11182	CENTENARIO	DELINCUENCIA COMUN	ARMA DE FUEGO

**FRECUENCIA DE HOMICIDIOS POR CANTONES**

CANTON	Frec	Porcent	Acum
SAN LORENZO	1	100.0%	100.0%
Total	1	100.0%	

**CANTON DONDE OCURRIO EL HOMICIDIO, TIPO DE VIOLENCIA COMUN Y TIPO DE ARMA**

REC	CANTON	TIPOVIOCOM	TIPOARMA
11272	SAN LORENZO	DELINCUENCIA COMUN	ARMA DE FUEGO

**DESCRIPCION DE ALGUNOS HECHOS VIOLENTOS**REC      DESCHEVIOL  
-----11182 ERA ASALTANTE QUE JUNTO A OTRO ASALTO A SR Y ESTE LE DISPARO  
1561 TCES CON OBJETO CONTUSO.**MUNICIPIO DE EREGUAYQUIN (3 HOMICIDIOS)****FRECUENCIA DE HOMICIDIOS POR CANTONES**

CANTON	Frec	Porcent	Acum
EL MACULIS	1	33.3%	33.3%
PIEDRA ANCHA	2	66.7%	100.0%
Total	3	100.0%	

**CANTONES DONDE OCURRIERON HOMICIDIOS, TIPO DE VIOLENCIA COMUN Y TIPO DE ARMA**

REC	CANTON	TIPOVIOCOM	TIPOARMA
11217	EL MACULIS	NO SE SABE	ARMA DE FUEGO
11265	PIEDRA ANCHA	NO SE SABE	ARMA DE FUEGO
11266	PIEDRA ANCHA	NO SE SABE	ARMA DE FUEGO

**CANTONES CON 2 O MAS HOMICIDIOS****CANTON PIEDRA ANCHA (2)**REC      DIRECCION  
-----11266 LINEA FERREA AL COSTADO ORIENTE DE CALLE PRINCIPAL  
11265 NO DATOS**MUNICIPIO DE MERCEDES UMAÑA (3 HOMICIDIOS)****FRECUENCIA DE HOMICIDIOS POR CANTONES**

CANTON	Frec	Porcent	Acum
EL CAULOTE	2	66.7%	66.7%
EL JOCOTILLO	1	33.3%	100.0%
Total	3	100.0%	

**CANTONES DONDE OCURRIERON HOMICIDIOS, TIPO DE VIOLENCIA COMUN Y TIPO DE ARMA**

REC	CANTON	TIPOVIOCOM	TIPOARMA
11192	EL CAULOTE	DELINCUENCIA COMUN	ARMA DE FUEGO
11175	EL CAULOTE	DELINCUENCIA COMUN	ARMA DE FUEGO
11169	EL JOCOTILLO	MARAS	CORTOCONTUNDENTE

**HOMICIDIOS SEGÚN CANTONES Y CASERIOS**

REC	CANTON	CASERIO
11192	EL CAULOTE	LA MANZANILLA

**CANTONES CON 2 O MAS HOMICIDIOS****CANTON EL CAULOTE (2):**

11192 CASERIO LA MANZANILLA  
 11175 DIRECCION NO REGISTRADA

**DESCRIPCION DE ALGUNOS HECHOS VIOLENTOS**

REC       DESCHEVIOL  
 -----  
 11169   ESTANDO EN SU CASA POR LA FUERZA LA SUBEN EN CARRO TIPO TAXI Y SE  
           LA LLEVAN  
 11192   SUJETOS A BORDO DE PICK UP LES PIDIERON DINERO, AL MANIFESTAR QUE  
           NO TENIAN LES DISPARARON

**MUNICIPIO DE OZATLAN (2 HOMICIDIOS)****FRECUENCIA DE HOMICIDIOS POR CANTONES**

CANTON	Frec	Porcent	Acum
JOCOTE DULCE	2	100.0%	100.0%
Total	2	100.0%	

**CANTON DONDE OCURRIERON HOMICIDIOS, TIPO DE VIOLENCIA COMUN Y TIPO DE ARMA**

REC	CANTON	TIPOVIOCOM	TIPOARMA
11243	JOCOTE DULCE	NO SE SABE	ARMA DE FUEGO
11249	JOCOTE DULCE	DELINCUENCIA COMUN	ARMA DE FUEGO

**CANTONES CON 2 O MAS HOMICIDIOS****CANTON JOCOTE DULCE (2)**

REC       DIRECCION  
 -----  
 11249   FRENTE A TERRENO PROPIEDAD DE PEDRO AREVALO CASERIO LA POZA  
 11243   HACIENDA LA CHANA

**MUNICIPIO DE SANTA ELENA (2 HOMICIDIOS)****FRECUENCIA DE HOMICIDIOS POR CANTONES**

CANTON	Frec	Porcent	Acum
JOYA ANCHA	1	50.0%	50.0%
LOS JOBOS	1	50.0%	100.0%
Total	2	100.0%	

**CANTONES DONDE OCURRIERON HOMICIDIOS, TIPO DE VIOLENCIA COMUN Y TIPO DE ARMA**

REC	CANTON	TIPOVIOCOM	TIPOARMA
11291	JOYA ANCHA	NO SE SABE	ARMA DE FUEGO
11210	LOS JOBOS	NO SE SABE	CORTOCONTUNDENTE

**HOMICIDIOS SEGÚN CANTONES Y CASERIOS**

REC	CANTON	CASERIO
11291	JOYA ANCHA	LOS CHORROS

**DESCRIPCION DE ALGUNOS HECHOS VIOLENTOS**

REC	DESCHEVIOL
11291	ERA LADRON DE LA ZONA
11210	ANDABA EBRIO CUANDO FUE LESIONADO

**MUNICIPIO DE NUEVA GRANADA (1 HOMICIDIO)****FRECUENCIA DE HOMICIDIOS POR CANTONES**

CANTON	Frec	Porcent	Acum
LOLOMONTIQUE	1	100.0%	100.0%
Total	1	100.0%	

**CANTON DONDE OCURRIO EL HOMICIDIO, TIPO DE VIOLENCIA COMUN Y TIPO DE ARMA**

REC	CANTON	TIPOVIOCOM	TIPOARMA
11187	LOLOMONTIQUE	NO SE SABE	ARMA DE FUEGO

EN TERRENO DE CARLOS ARTURO MEMBREÑO, CASERIO LA CORREA, DESAPARECIDO EL 10/02/06

**MUNICIPIO DE SAN AGUSTIN (1 HOMICIDIO)****DIRECCION DEL HOMICIDIO**

CARRETERA LITORAL A SAN AGUSTIN, SUJETOS CON M-16 LE DISPARAN AL PICK UP EN QUE SE CONDUCA

**MUNICIPIO DE SAN BUENAVENTURA (1 HOMICIDIO)**

DIRECCION NO REGISTRADA, 1 HOMICIDIO POR MOVIL DESCONOCIDO CON ARMA DE FUEGO

**MUNICIPIO DE SAN FRANCISCO JAVIER (1 HOMICIDIO)****FRECUENCIA DE HOMICIDIOS POR CANTONES**

CANTON	Frec	Porcent	Acum
LOS RIOS	1	100.0%	100.0%
Total	1	100.0%	

**CANTON DONDE OCURRIO EL HOMICIDIO, TIPO DE VIOLENCIA COMUN Y TIPO DE ARMA**

REC	CANTON	TIPOVIOCOM	TIPOARMA
11264	LOS RIOS	NO SE SABE	CORTOCONTUNDENTE
LUGAR CC LA FRAGUADA DE LA BOLSA, ESTUVO TOMANDO TODA LA NOCHE EN MUNICIPIO			

**MUNICIPIO DE TECAPAN (1 HOMICIDIO)****DIRECCION DEL HOMICIDIO**

CASERIO	Frec	Porcent	Acum
LOS ALEMANES	1	100.0%	100.0%
Total	1	100.0%	

**CASERIO DONDE OCURRIO EL HOMICIDIO, TIPO DE VIOLENCIA COMUN Y TIPO DE ARMA**

REC	CASERIO	TIPOVIOCOM	TIPOARMA
11261	LOS ALEMANES	NO SE SABE	ARMA DE FUEGO
HACIENDA EL CORONEL, VICTIMA CUIDABA LA HACIENDA			

**DEPARTAMENTO DE SAN MIGUEL (261 HOMICIDIOS)****EADES PRINCIPALES DE LAS VICTIMAS DE HOMICIDIOS**

20 AÑOS (19 HOMICIDIOS), 25 (17), 26 (16), 24 (16), 30 (14),  
 23 (14), 27 (13), 29 (11), 22 (11), 21 (11), 17 (11), 32 (8),  
 28 (7), 18 (7), 16 (7), 19 (6).

Total	Suma	Media	Varianza	Desv est	Error est
249	7044	28.289	131.618	11.472	0.727

Mínimo	Percen.25	Mediana	Percen.75	Máximo	Moda
0.000	21.000	26.000	31.000	73.000	20.000

La T de Student es válida si la media difiere de cero.

Estadístico T = 38.910, gl = 248 valor-p = -0.00000

**FRECUENCIA DE HOMICIDIOS POR GRU****POS DE EDAD**

GRUPOSEDAD	Frec	Porcent	Acum
10-14	2	0.8%	0.8%
15-19	33	12.6%	13.4%
20-24	71	27.2%	40.6%
25-29	64	24.5%	65.1%
30-34	34	13.0%	78.2%
35-39	15	5.7%	83.9%
40-44	7	2.7%	86.6%
45-49	6	2.3%	88.9%
50-54	3	1.1%	90.0%
55-59	3	1.1%	91.2%
60-64	2	0.8%	92.0%
65 A +	8	3.1%	95.0%
<1	1	0.4%	95.4.0%
EDAD IGNOR	12	4.6%	100.0%
Total	261	100.0%	

**TABLA DE HOMICIDIOS POR SEXO Y****GRUPOS DE EDAD**

GRUPOSEDAD	SEXO		Total
	F	M	
10-14	2	0	2
15-19	3	30	33
20-24	6	65	71
25-29	6	58	64
30-34	2	32	34
35-39	1	14	15
40-44	2	5	7
45-49	1	5	6
50-54	1	2	3
55-59	1	2	3
60-64	0	2	2
65 A +	0	8	8
<1	1		1
EDAD IGNOR		12	12
Total	26	235	261

**FRECUENCIA DE HOMICIDIOS POR DEPARTAMENTO DE RECONOCIMIENTO**

DEPTOLEV	Frec	Porcent	Acum
SAN MIGUEL	260	99.6%	99.6%
USULUTAN	1	0.4%	100.0%
Total	261	100.0%	

**FRECUENCIA DE HOMICIDIOS POR MUNICIPIO DE RECONOCIMIENTO**

MPIOLEV	Frec	Porcent	Acum
CAROLINA	1	0.4%	0.4%
CHALPETIQUE	1	0.4%	0.8%
CHINAMECA	6	2.3%	3.1%
CHIRILAGUA	4	1.5%	4.6%
CIUDAD BARRIOS	16	6.1%	10.7%
EL TRANSITO	3	1.1%	11.9%
LOLOTIQUE	2	0.8%	12.6%
MONCAGUA	5	1.9%	14.6%
NUEVA EDEN DE SAN JUAN	1	0.4%	14.9%
NUEVA GUADALUPE	5	1.9%	16.9%
QUELEPA	1	0.4%	17.2%
SAN GERARDO	1	0.4%	17.6%
SAN JORGE	2	0.8%	18.4%
SAN LUIS DE LA REINA	1	0.4%	18.8%
SAN MIGUEL	210	80.5%	99.2%
SAN RAFAEL ORIENTE	1	0.4%	99.6%
USULUTAN	1	0.4%	100.0%
Total	261	100.0%	

**FRECUENCIA DE HOMICIDIOS POR LUGAR DE RECONOCIMIENTO**

LUGARLEVAN	Frec	Porcent	Acum
AUTOBUS	2	0.8%	0.8%
CAFETERIA	1	0.4%	1.1%
CALLE	44	16.9%	18.0%
CANCHA DE FUTBOL	2	0.8%	18.8%
CARRETERA	5	1.9%	20.7%
CASA CONOCIDA	4	1.5%	22.2%
CASA PROPIA	9	3.4%	25.7%
CENTRO PENAL	9	3.4%	29.1%
FINCA	2	0.8%	29.9%
HACIENDA	1	0.4%	30.3%
HOTEL	2	0.8%	31.0%
LUGAR DE TRABAJO	1	0.4%	31.4%
LUGAR NO ESPECIFICADO	2	0.8%	32.2%
OTRO HOSP ISSS	4	1.5%	33.7%
OTRO HOSP NACIONAL	58	22.2%	55.9%
OTRO NEGOCIO	1	0.4%	56.3%
PARQUE	3	1.1%	57.5%
PASAJE DE COLONIA	2	0.8%	58.2%
PREDIO BALDIO	3	1.1%	59.4%
QUEBRADA	1	0.4%	59.8%
RIO	5	1.9%	61.7%
SEDE DEL I.M.L.	3	1.1%	62.8%

TALLER		1	0.4%	63.2%
TERRENO		9	3.4%	66.7%
VIA PUBLICA		87	33.3%	100.0%
-----+				
Total		261	100.0%	

**FRECUENCIA DE HOMICIDIOS POR AREA****GEOGRAFICA DE RECONOCIMIENTO**

PROCEMURIO		Frec	Porcent	Acum
-----+				
R		67	25.7%	25.7%
U		194	74.3%	100.0%
-----+				
Total		261	100.0%	

**FRECUENCIA DE HOMICIDIOS POR FECHA DE RECONOCIMIENTO**

ENERO (21), FEBRERO (12), MARZO (17), ABRIL (18), MAYO (25), JUNIO (23), JULIO (20), AGOSTO (25), SEPTIEMBRE (28), OCTUBRE (25), NOVIEMBRE (27) Y DICIEMBRE (20).

**FRECUENCIA DE HOMICIDIOS POR DIA****DE RECONOCIMIENTO**

NOMBDALEV		Frec	Porcent	Acum
-----+				
DOMINGO		35	13.4%	13.4%
JUEVES		25	9.6%	23.0%
LUNES		34	13.0%	36.0%
MARTES		47	18.0%	54.0%
MIERCOLES		38	14.6%	68.6%
SABADO		46	17.6%	86.2%
VIERNES		36	13.8%	100.0%
-----+				
Total		261	100.0%	

**FRECUENCIA DE HOMICIDIOS POR RANGO DE****HORA DE RECONOCIMIENTO**

RANHORALEV		Frec	Porcent	Acum
-----+				
0 - 5:59 HORAS		24	9.2%	9.2%
12: - 17:59 HORAS		63	24.1%	33.3%
18 - 23:59 HORAS		104	39.8%	73.1%
6 - 11:59 HORAS		39	15.0%	88.1%
NO DATOS		31	11.9%	100.0%
-----+				
Total		261	100.0%	

**FRECUENCIA DE HOMICIDIOS POR MUNICIPIO****DONDE OCURRIO LA AGRESION**

MPIOOCUHE		Frec	Porcent	Acum
-----+				
CAROLINA		2	0.8%	0.8%
CHALPETIQUE		1	0.4%	1.1%
CHINAMECA		8	3.1%	4.2%
CHIRILAGUA		5	1.9%	6.1%
CIUDAD BARRIOS		16	6.1%	12.3%
COMACARAN		1	0.4%	12.6%
EL TRANSITO		4	1.5%	14.2%
LOLOTIQUE		3	1.1%	15.3%
MONCAGUA		5	1.9%	17.2%

NUEVA EDEN DE S JUAN		1	0.4%	17.6%
NUEVA GUADALUPE		3	1.1%	18.8%
QUELEPA		1	0.4%	19.2%
SAN GERARDO		1	0.4%	19.5%
SAN JORGE		2	0.8%	20.3%
SAN LUIS DE LA REINA		1	0.4%	20.7%
SAN MIGUEL		205	78.5%	99.2%
SAN RAFAEL ORIENTE		1	0.4%	99.6%
SESORI		1	0.4%	100.0%
-----+-----				
Total		261	100.0%	

<b><u>FRECUENCIA DE HOMICIDIOS POR AREA GEOGRAFICA DONDE OCURRIO AGRESION</u></b>				
PROCEOCUHE		Frec	Porcent	Acum
-----+-----				
ND		6	2.3%	2.3%
R		81	31.0%	33.3%
U		174	66.7%	100.0%
-----+-----				
Total		261	100.0%	

<b><u>FRECUENCIA DE HOMICIDIOS POR LUGAR DE AGRESION</u></b>				
LUGARAGRES		Frec	Porcent	Acum
-----+-----				
AUTOBUS		5	1.9%	1.9%
CAFETAL		1	0.4%	2.3%
CALLE		47	18.0%	20.3%
CANCHA DE FUTBOL		4	1.5%	21.8%
CARRETERA		8	3.1%	24.9%
CASA CONOCIDA		5	1.9%	26.8%
CASA PROPIA		10	3.8%	30.7%
CENTRO PENAL		9	3.4%	34.1%
FINCA		2	0.8%	34.9%
HACIENDA		1	0.4%	35.2%
HOTEL		2	0.8%	36.0%
LUGAR DE TRABAJO		3	1.1%	37.2%
LUGAR NO ESPECIFICADO		13	5.0%	42.1%
NO DATOS		2	0.8%	42.9%
OTRO NEGOCIO		2	0.8%	43.7%
OTRO VEHICULO		2	0.8%	44.4%
PARQUE		5	1.9%	46.4%
PASAJE DE COLONIA		2	0.8%	47.1%
PREDIO BALDIO		3	1.1%	48.3%
QUEBRADA		1	0.4%	48.7%
RIO		5	1.9%	50.6%
TALLER		1	0.4%	51.0%
TERRENO		11	4.2%	55.2%
TIENDA		1	0.4%	55.6%
VIA PUBLICA		116	44.4%	100.0%
-----+-----				
Total		261	100.0%	

<b><u>FRECUENCIA DE HOMICIDIOS POR FECHA DE LA AGRESION</u></b>
ENERO (22), FEBRERO (11), MARZO (18), ABRIL (18), MAYO (24), JUNIO (23), JULIO (20), AGOSTO (25), SEPTIEMBRE (28), OCTUBRE (25), NOVIEMBRE (27) Y DICIEMBRE (20)

**FRECUENCIA DE HOMICIDIOS POR DIA  
EN QUE OCURRIO LA AGRESION**

NOMB DIA OCU	Frec	Porcent	Acum
DOMINGO	38	14.6%	14.6%
JUEVES	21	8.0%	22.6%
LUNES	29	11.1%	33.7%
MARTES	49	18.8%	52.5%
MIERCOLES	37	14.2%	66.7%
SABADO	46	17.6%	84.3%
VIERNES	41	15.7%	100.0%
Total	261	100.0%	

**FRECUENCIA DE HOMICIDIOS POR RANGO DE  
HORA EN QUE OCURRIO LA AGRESION**

RAN HORA OCU	Frec	Porcent	Acum
0 - 5:59 HORAS	11	4.2%	4.2%
12: - 17:59 HORAS	55	21.1%	25.3%
18 - 23:59 HORAS	48	18.4%	43.7%
6 - 11:59 HORAS	28	10.7%	54.4%
NO DATOS	119	45.6%	100.0%
Total	261	100.0%	

**FRECUENCIA DE HOMICIDIOS POR TIPO DE  
VIOLENCIA COMUN**

TIPO VIO COM	Frec	Porcent	Acum
DELINCUENCIA COMUN	49	18.8%	18.8%
ENEMISTAD	5	1.9%	20.7%
MARAS	28	10.7%	31.4%
NO SE SABE	172	65.9%	97.3%
POR CONOCIDO	3	1.1%	98.5%
RIÑAS	1	0.4%	98.9%
VENGANZA	1	0.4%	99.2%
VIOLENCIA INTRAFAMI	2	0.8%	100.0%
Total	261	100.0%	

**TIPO DE AGRESOR EN HOMICIDIOS POR VIOLEN  
CIA INTRAFAMILIAR**

TIPO VIO INT	Frec	Porcent	Acum
ESPOSO	1	50.0%	50.0%
YERNO	1	50.0%	100.0%
Total	2	100.0%	

**FRECUENCIA DE HOMICIDIOS POR TIPO DE ARMA  
O PROCEDIMIENTOS UTILIZADOS**

TIPO ARMA	Frec	Porcent	Acum
ARMA DE FUEGO	224	85.8%	85.8%
ASFIXIA X ESTRANGULACION	5	1.9%	87.7%

ASFIXIA X AHORCADURA		1	0.4%	88.1%
ASFIXIA X SOFOCACION		1	0.4%	88.5%
BLANCA SIN ESPECIFICAR		2	0.8%	89.3%
CORTANTE		1	0.4%	89.7%
CORTOCONTUNDENTE		12	4.6%	94.3%
CORTOPUNZANTE		11	4.2%	98.5%
MANOS Y PIES		1	0.4%	98.9%
NO DATOS		1	0.4%	99.2%
OBJETO CONTUNDENTE		2	0.8%	100.0%
-----				
Total		261	100.0%	

**TABLA DE HOMICIDIOS POR SEXO Y TIPO DE ARMA  
O PROCEDIMIENTO UTILIZADO**

TIPOARMA	SEXO		Total		
	F	M			
ARMA DE FUEGO		19	205		224
ASFIXIA X ESTRANGULACION		0	5		5
ASFIXIA X AHORCADURA		0	1		1
ASFIXIA X SOFOCACION		1	0		1
BLANCA SIN ESPECIFICAR		1	1		2
CORTANTE		0	1		1
CORTOCONTUNDENTE		2	10		12
CORTOPUNZANTE		1	10		11
MANOS Y PIES		1	0		1
NO DATOS		0	1		1
OBJETO CONTUNDENTE		1	1		2
-----					
Total		26	235		261

**MUNICIPIO DE SAN MIGUEL (205 HOMICIDIOS)**

**FRECUENCIA DE HOMICIDIOS POR COLONIAS**

COLONIA	Frec	Porcent	Acum	
14 DE JULIO		1	1.0%	1.0%
15 DE SEPTIEMBRE		3	2.9%	3.8%
AURORA		1	1.0%	4.8%
BELEN		1	1.0%	5.7%
BRISAS DEL RIO II		4	3.8%	9.5%
BUENOS AIRES		1	1.0%	10.5%
CARRILLO		1	1.0%	11.4%
CARRILLO III		1	1.0%	12.4%
CHAPARRASTIQUE		3	2.9%	15.2%
CHAPARRASTIQUE I		2	1.9%	17.1%
CIUDAD JARDIN		4	3.8%	21.0%
CIUDAD PACIFICA		4	3.8%	24.8%
CIUDAD REAL		2	1.9%	26.7%
CIUDAD SATELITE		1	1.0%	27.6%
CONDE MUÑOZ		1	1.0%	28.6%
DIVINA ASUNCION		1	1.0%	29.5%
EL MOLINO		2	1.9%	31.4%
EL PEDRERITO		1	1.0%	32.4%
ESPERANZA		1	1.0%	33.3%
GIRALT		2	1.9%	35.2%
GUATEMALA		1	1.0%	36.2%
JARDINES DEL RIO		1	1.0%	37.1%
KURY		2	1.9%	39.0%
LA CARMENZA		2	1.9%	41.0%

LA CONFIANZA		1	1.0%	41.9%
LA PRADERA		4	3.8%	45.7%
LA PRESITA		1	1.0%	46.7%
LA PRESITA I		2	1.9%	48.6%
LA PRESITA II		1	1.0%	49.5%
LAS AGUILAS		2	1.9%	51.4%
LAS UNIDAS		1	1.0%	52.4%
LOPEZ		1	1.0%	53.3%
LOS ANGELES		3	2.9%	56.2%
MIGUELITO		1	1.0%	57.1%
MILAGRO DE LA PAZ		21	20.0%	77.1%
PADRE PIO		1	1.0%	78.1%
PALO BLANCO		2	1.9%	80.0%
PANAMERICANA		1	1.0%	81.0%
PRADOS DE SAN MIGUEL		2	1.9%	82.9%
PRESITA		1	1.0%	83.8%
RUEL ORIENTE		1	1.0%	84.8%
SAN ANTONIO II		1	1.0%	85.7%
SAN CARLOS		1	1.0%	86.7%
SAN CARLOS II		1	1.0%	87.6%
SAN JOSE		1	1.0%	88.6%
SAN PABLO II		1	1.0%	89.5%
SANTA EMILIA		1	1.0%	90.5%
SANTA JULIA		1	1.0%	91.4%
SANTA MARIA		1	1.0%	92.4%
SANTA MONICA		2	1.9%	94.3%
SATELITE		1	1.0%	95.2%
TESORO I		1	1.0%	96.2%
VIA SATELITE		1	1.0%	97.1%
VILLA SATELITE		2	1.9%	99.0%
XANADU		1	1.0%	100.0%

-----+-----  
 Total | 105 100.0%

**COLONIAS DONDE OCURRIERON HOMICIDIOS, TIPO DE VIOLENCIA COMUN Y TIPO DE ARMA**

REC	COLONIA	TIPOVIOCOM	TIPOARMA
1458	14 DE JULIO	NO SE SABE	ARMA DE FUEGO
1658	15 DE SEPTIEMBRE	NO SE SABE	ARMA DE FUEGO
2233	15 DE SEPTIEMBRE	NO SE SABE	ARMA DE FUEGO
2245	15 DE SEPTIEMBRE	NO SE SABE	ARMA DE FUEGO
1809	AURORA	DELINCUENCIA COMUN	ARMA DE FUEGO
1504	BELEN	NO SE SABE	ARMA DE FUEGO
1519	BRISAS DEL RIO II	MARAS	ARMA DE FUEGO
1576	BRISAS DEL RIO II	MARAS	ARMA DE FUEGO
1804	BRISAS DEL RIO II	DELINCUENCIA COMUN	ARMA DE FUEGO
1939	BRISAS DEL RIO II	ENEMISTAD	ARMA DE FUEGO
1447	BUENOS AIRES	NO SE SABE	ARMA DE FUEGO
2367	CARRILLO	NO SE SABE	OBJETO CONTUNDENTE
2255	CARRILLO III	NO SE SABE	ARMA DE FUEGO
1516	CHAPARRASTIQUE	DELINCUENCIA COMUN	ARMA DE FUEGO
1572	CHAPARRASTIQUE	DELINCUENCIA COMUN	ARMA DE FUEGO
1725	CHAPARRASTIQUE	NO SE SABE	ARMA DE FUEGO
1550	CHAPARRASTIQUE I	DELINCUENCIA COMUN	ARMA DE FUEGO
2368	CHAPARRASTIQUE I	DELINCUENCIA COMUN	ARMA DE FUEGO
1801	CIUDAD JARDIN	DELINCUENCIA COMUN	ARMA DE FUEGO
2031	CIUDAD JARDIN	NO SE SABE	ARMA DE FUEGO
2034	CIUDAD JARDIN	NO SE SABE	ARMA DE FUEGO
2115	CIUDAD JARDIN	NO SE SABE	ARMA DE FUEGO
1551	CIUDAD PACIFICA	DELINCUENCIA COMUN	ARMA DE FUEGO
1647	CIUDAD PACIFICA	NO SE SABE	ARMA DE FUEGO
1998	CIUDAD PACIFICA	NO SE SABE	ARMA DE FUEGO
2221	CIUDAD PACIFICA	NO SE SABE	ARMA DE FUEGO
1782	CIUDAD REAL	NO SE SABE	ARMA DE FUEGO

1930	CIUDAD REAL	DELINCUENCIA COMUN	ARMA DE FUEGO
1870	CIUDAD SATELITE	MARAS	ARMA DE FUEGO
1730	CONDE MUÑOZ	DELINCUENCIA COMUN	ARMA DE FUEGO
1669	DIVINA ASUNCION	MARAS	ARMA DE FUEGO
1659	EL MOLINO	NO SE SABE	ARMA DE FUEGO
1781	EL MOLINO	NO SE SABE	ARMA DE FUEGO
2365	EL PEDRERITO	DELINCUENCIA COMUN	CORTANTE
2086	ESPERANZA	NO SE SABE	ARMA DE FUEGO
1915	GIRALT	NO SE SABE	ARMA DE FUEGO
1916	GIRALT	NO SE SABE	ARMA DE FUEGO
2228	GUATEMALA	NO SE SABE	ARMA DE FUEGO
1908	JARDINES DEL RIO	NO SE SABE	ARMA DE FUEGO
1903	KURY	NO SE SABE	ARMA DE FUEGO
1904	KURY	NO SE SABE	ARMA DE FUEGO
2026	LA CARMENZA	DELINCUENCIA COMUN	ARMA DE FUEGO
2027	LA CARMENZA	DELINCUENCIA COMUN	ARMA DE FUEGO
2360	LA CONFIANZA	MARAS	ARMA DE FUEGO
1509	LA PRADERA	DELINCUENCIA COMUN	ARMA DE FUEGO
1920	LA PRADERA	NO SE SABE	ARMA DE FUEGO
2009	LA PRADERA	NO SE SABE	ARMA DE FUEGO
2369	LA PRADERA	NO SE SABE	ARMA DE FUEGO
1926	LA PRESITA	DELINCUENCIA COMUN	ARMA DE FUEGO
1503	LA PRESITA I	NO SE SABE	ARMA DE FUEGO
2306	LA PRESITA I	NO SE SABE	ARMA DE FUEGO
1637	LA PRESITA II	NO SE SABE	ARMA DE FUEGO
2124	LAS AGUILAS	NO SE SABE	ARMA DE FUEGO
2138	LAS AGUILAS	NO SE SABE	ARMA DE FUEGO
2204	LAS UNIDAS	NO SE SABE	ARMA DE FUEGO
2374	LOPEZ	NO SE SABE	ARMA DE FUEGO
1465	LOS ANGELES	NO SE SABE	CORTOPUNZANTE
1867	LOS ANGELES	MARAS	ARMA DE FUEGO
2041	LOS ANGELES	NO SE SABE	ARMA DE FUEGO
1657	MIGUELITO	NO SE SABE	CORTOPUNZANTE
1451	MILAGRO DE LA PAZ	NO SE SABE	ARMA DE FUEGO
1502	MILAGRO DE LA PAZ	DELINCUENCIA COMUN	ARMA DE FUEGO
1507	MILAGRO DE LA PAZ	ENEMISTAD	ARMA DE FUEGO
1723	MILAGRO DE LA PAZ	NO SE SABE	ARMA DE FUEGO
1724	MILAGRO DE LA PAZ	NO SE SABE	ARMA DE FUEGO
1728	MILAGRO DE LA PAZ	DELINCUENCIA COMUN	ARMA DE FUEGO
1729	MILAGRO DE LA PAZ	NO SE SABE	ARMA DE FUEGO
1802	MILAGRO DE LA PAZ	VIOLENCIA INTRAFAMI	ARMA DE FUEGO
1806	MILAGRO DE LA PAZ	NO SE SABE	ARMA DE FUEGO
1820	MILAGRO DE LA PAZ	NO SE SABE	ARMA DE FUEGO
1906	MILAGRO DE LA PAZ	NO SE SABE	ARMA DE FUEGO
1927	MILAGRO DE LA PAZ	DELINCUENCIA COMUN	ARMA DE FUEGO
1931	MILAGRO DE LA PAZ	DELINCUENCIA COMUN	ARMA DE FUEGO
2012	MILAGRO DE LA PAZ	MARAS	ARMA DE FUEGO
2030	MILAGRO DE LA PAZ	MARAS	ARMA DE FUEGO
2209	MILAGRO DE LA PAZ	NO SE SABE	ARMA DE FUEGO
2211	MILAGRO DE LA PAZ	MARAS	ARMA DE FUEGO
2220	MILAGRO DE LA PAZ	NO SE SABE	ARMA DE FUEGO
2357	MILAGRO DE LA PAZ	MARAS	ARMA DE FUEGO
2358	MILAGRO DE LA PAZ	MARAS	ARMA DE FUEGO
2362	MILAGRO DE LA PAZ	NO SE SABE	ARMA DE FUEGO
2210	PADRE PIO	DELINCUENCIA COMUN	ARMA DE FUEGO
1570	PALO BLANCO	NO SE SABE	ARMA DE FUEGO
1909	PALO BLANCO	NO SE SABE	ARMA DE FUEGO
1777	PANAMERICANA	NO SE SABE	ARMA DE FUEGO
1514	PRADOS DE SAN MIGUEL	NO SE SABE	ARMA DE FUEGO
1805	PRADOS DE SAN MIGUEL	DELINCUENCIA COMUN	ARMA DE FUEGO
2051	PRESITA	NO SE SABE	ARMA DE FUEGO
1670	RUEL ORIENTE	VENGANZA	ARMA DE FUEGO
1581	SAN ANTONIO II	ENEMISTAD	ARMA DE FUEGO

1934	SAN CARLOS	NO SE SABE	ASF X ESTRANGULACION
2118	SAN CARLOS II	NO SE SABE	ARMA DE FUEGO
1666	SAN JOSE	NO SE SABE	ARMA DE FUEGO
1667	SAN PABLO II	NO SE SABE	ARMA DE FUEGO
2050	SANTA EMILIA	NO SE SABE	ARMA DE FUEGO
2375	SANTA JULIA	NO SE SABE	ARMA DE FUEGO
2207	SANTA MARIA	NO SE SABE	ARMA DE FUEGO
1810	SANTA MONICA	DELINCUENCIA COMUN	ARMA DE FUEGO
1811	SANTA MONICA	DELINCUENCIA COMUN	ARMA DE FUEGO
2203	SATELITE	NO SE SABE	ARMA DE FUEGO
2022	TESORO I	DELINCUENCIA COMUN	ARMA DE FUEGO
1664	VIA SATELITE	NO SE SABE	ARMA DE FUEGO
2010	VILLA SATELITE	NO SE SABE	ARMA DE FUEGO
2363	VILLA SATELITE	NO SE SABE	ARMA DE FUEGO
1797	XANADU	DELINCUENCIA COMUN	ARMA DE FUEGO

**COLONIAS CON 2 O MAS HOMICIDIOS****COLONIA MILAGRO DE LA PAZ (21)**

REC	DIRECCION
-----	-----
2209	PASAJE 1 Y CALLE PRINCIPAL.
1728	AVENIDA SAN LUIS Y CALLE 21 DE NOVIEMBRE
1906	CALLE EL PROGRESO Y AVENIDA CISNEROS
1724	PUNTO DE BUSES DE LA RUTA 91
1931	21 AVENIDA SUR, CALLE PALESTINA, FRENTE A LA CASA # 31
1507	CONTIGUO A LA ALDEA SAN ANTONIO, FINAL CALLE AVALOS
1802	CALLE 3 DE MAYO CASA # 5
2211	FRENTE A LA CASA # 9, CALLE LOS AVALOS, AVENIDA PITARRILLO
2220	FRENTE A LA CASA # 3, AVENIDA 5 DE ENERO
2030	CALLE AVALOS Y AVENIDA MAQUILISHUAT
2357	CANCHA EXCREMATARIO
2012	AVENIDA 5 DE ENERO
1806	NO DATOS
1723	AVENIDA CASAS NUEVAS Y CALLE CARDENAS
1502	AVENIDA 5 DE ENERO FRENTE A CASA # 14
2362	CALLE FE Y ALEGRIA FINAL AVENIDA TALLERES FRENTE A CASA # 319
1927	FRENTE A CASA # 34 Y AVENIDA UNIDAD DE SALUD
1820	AVENIDA EL TULIPAN
1729	PASAJE GRACIAS A DIOS, CALLE FE Y ALEGRIA
1451	AVENIDA LA AZUCENA, CALLE CARDENAS.
2358	CANCHA EXCREMATARIO

**COLONIA CIUDAD JARDIN (4)**

REC	DIRECCION
-----	-----
2031	CALLE LOS NARANJOS Y AVENIDA ROOSEVELT SUR FRENTE A POLLO REAL
2034	CALLE LOS MARISTAS Y AVENIDA TULIPAN
1801	33 AVENIDA SUR Y CALLE CHAPARRASTIQUE
2115	25 AVENIDA SUR CASA # 6-A

**COLONIA CIUDAD PACIFICA (4)**

REC	DIRECCION
-----	-----
2221	PREDIO BALDIO ENTRE POLIGONOS B-6 Y B-7 ETAPA I
1551	BOULEVAR LOS HEROES POLIGONO 11-C, MINISUPER LA ESQUINA III ETAPA
1998	INTERIOR DE CARWASH
1647	POLIGONO 5-A CASA # 75

Dr. Fabio Molina Vaquerano

**COLONIA LA PRADERA (4)**

REC	DIRECCION
1920	CALLE PRINCIPAL
2009	NO DATOS
2369	NO DATOS
1509	SOBRE LA LINEA FERREA, ENTRADA A LA COLONIA

**COLONIA BRISAS DEL RIO II (4)**

REC	DIRECCION
1519	FRENTE A LA CLINICA Y CASA COMUNAL.
1939	AVENIDA CUSCATLAN Y 18 CALLE ORIENTE
1804	AVENIDA LA UNION CASA # 21
1576	16 CALLE ORIENTE Y PASAJE ALFARO

**COLONIA 15 DE SEPTIEMBRE (3)**

REC	DIRECCION
2245	CALLE EL CARMEN
1658	PASAJE EL CARMEN CASA # 7
2233	CALLE 15 DE SEPTIEMBRE

**COLONIA CHAPARRASTIQUE (3)**

REC	DIRECCION
1572	CALLE PRINCIPAL, BLOCK B ETAPA I Y II
1516	AVENIDA CHAPARRASTIQUE Y CALLE JIOTIQUE
1725	CASA # 2, BLOCK # 1, CALLE LOS LAURELES, ETAPA II

**COLONIA LOS ANGELES (3)**

REC	DIRECCION
1867	SOBRE LA LINEA FERREA
1465	SOBRE LA LINEA FERREA
2041	NO DATOS

**COLONIA CHAPARRASTIQUE I (2)**

REC	DIRECCION
1550	AVENIDA CACAGUATIQUE, CALLE JIOTIQUE, FRENTE AL POLIGONO
2368	AVENIDA OMEGA FRENTE A INGASA

**COLONIA VILLA SATELITE (2)**

REC	DIRECCION
2363	AVENIDA JERUSALEN
2010	NO DATOS

**COLONIA SANTA MONICA (2)**

REC	DIRECCION
1811	FINAL CALLE PRINCIPAL EN TALLER DE ESTRUCTURAS METALICAS
1810	FINAL CALLE PRINCIPAL EN TALLER DE ESTRUCTURAS METALICAS

**COLONIA PRADOS DE SAN MIGUEL (2)**

REC	DIRECCION
1514	FINAL 9a CALLE ORIENTE
1805	7a CALLE ORIENTE FRENTE A CASA # 9

Dr. Fabio Molina Vaquerano

**COLONIA PALO BLANCO (2)**

REC DIRECCION

1570 AVENIDA ARAUCARIA FRENTE A LA CASA # 21, RESIDENCIAL PALO BLANCO  
1909 ENTRE CALLE MADRE SELVA Y AVENIDA ??

**COLONIA LAS AGUILAS (2)**

REC DIRECCION

2138 POLIGONO H # 10  
2124 CALLE LAS AGUILAS # 8 POLIGONO H

**COLONIA LA PRESITA I (2)**

REC DIRECCION

2306 AVENIDA RIO GRANDE  
1503 FRENTE A ESCUELA PARVULARIA EN AVENIDA RIO GRANDE

**COLONIA KURY (2)**

REC DIRECCION

1904 PASAJE 2, CALLE A CIUDAD PACIFICA  
1903 PASAJE 2, CALLE A CIUDAD PACIFICA

**COLONIA LA CARMENZA (2)**

REC DIRECCION

2026 AVENIDA FLORA FRENTE A CASA # 3  
2027 AVENIDA FLORA FRENTE A CASA # 3

**COLONIA GIRALT (2)**

REC DIRECCION

1916 NO DATOS  
1915 NO DATOS

**COLONIA EL MOLINO (2)**

REC DIRECCION

1659 CANCHA EL HOYO EN 16 CALLE ORIENTE  
1781 INTERIOR DE BUS RUTA 88 S, 12<sup>a</sup> AVENIDA NORTE Y 14a CALLE ORIENTE.

**COLONIA CIUDAD REAL (2)**

REC DIRECCION

1782 NO DATOS  
1930 FRENTE A CASA # 1, SOBRE 30 AVENIDA SUR, COSTADO SUR DE METROCENTRO

**FRECUENCIA DE HOMICIDIOS POR BARRIOS**

BARRIO	Frec	Porcent	Acum
LA CRUZ	5	50.0%	50.0%
LA MERCED	1	10.0%	60.0%
SAN NICOLAS	4	40.0%	100.0%
Total	10	100.0%	

**BARRIOS DONDE OCURRIERON HOMICIDIOS, TIPO DE VIOLENCIA COMUN Y TIPO DE ARMA**

REC	BARRIO	TIPOVIOCOM	TIPOARMA
1500	LA CRUZ	DELINCUENCIA COMUN	ARMA DE FUEGO
1662	LA CRUZ	MARAS	ARMA DE FUEGO
1732	LA CRUZ	NO SE SABE	ARMA DE FUEGO
2016	LA CRUZ	NO SE SABE	ARMA DE FUEGO
2123	LA CRUZ	DELINCUENCIA COMUN	ARMA DE FUEGO
2122	LA MERCED	NO SE SABE	ARMA DE FUEGO

1508	SAN NICOLAS	NO SE SABE	ARMA DE FUEGO
1760	SAN NICOLAS	MARAS	ARMA DE FUEGO
2117	SAN NICOLAS	NO SE SABE	ARMA DE FUEGO
2252	SAN NICOLAS	NO SE SABE	ARMA DE FUEGO

**BARRIOS CON 2 O MAS HOMICIDIOS****BARRIO LA CRUZ (5)**

REC	DIRECCION
2123	PASAJE TRUMAN COLONIA 15 DE SEPTIEMBRE FRENTE A CASA # 3
1500	6a CALLE ORIENTE CASA # 411, SOBRE PISO DE LOCAL LA VAQUITA
1662	8a AVENIDA NORTE HOTEL A Y Z
1732	COLONIA JUCUAPA I PASAJE TRUMAN Y 6a CALLE ORIENTE.
2016	6a CALLE ORIENTE FRENTE A PANES CANDY Y COLEGIO TECNOLOGICO CRISTIANO.

**BARRIOS SAN NICOLAS (4)**

2252	23 CALLE PONIENTE.
1760	19 CALLE PONIENTE Y 3a AVENIDA SUR FRENTE A CASA # 302
2117	16 CALLE PONIENTE AVENIDA MONSEÑOR ROMERO
1508	11 CALLE PONIENTE ENTRE 3a Y 5a AVENIDA SUR #306

**FRECUENCIA DE HOMICIDIOS POR CANTONES**

CANTON	Frec	Porcent	Acum
CRUZ PRIMAVERA	1	2.2%	2.2%
EL AMATE	6	13.3%	15.6%
EL BRAZO	1	2.2%	17.8%
EL HAVILLAL	1	2.2%	20.0%
EL JUTE	2	4.4%	24.4%
EL NANCITO	1	2.2%	26.7%
EL PAPALON	2	4.4%	31.1%
EL VOLCAN	2	4.4%	35.6%
EL ZAMORANO	3	6.7%	42.2%
HATO NUEVO	2	4.4%	46.7%
JALACATAL	2	4.4%	51.1%
JUAN YANES	2	4.4%	55.6%
LA ESTRECHURA	1	2.2%	57.8%
LA PAZ	1	2.2%	60.0%
LA PUERTA	2	4.4%	64.4%
LAS LOMITAS	2	4.4%	68.9%
LAS MORITAS	1	2.2%	71.1%
LOS LLANITOS	1	2.2%	73.3%
MIRAFLORES	1	2.2%	75.6%
MONTE GRANDE	1	2.2%	77.8%
SAN ANDRES	3	6.7%	84.4%
SAN ANTONIO CHAVEZ	1	2.2%	86.7%
SAN ANTONIO SILVA	1	2.2%	88.9%
SANTA INES	3	6.7%	95.6%
VALLE ALEGRE	1	2.2%	97.8%
ZAMORAN	1	2.2%	100.0%
Total	45	100.0%	

**CANTONES DONDE OCURRIERON HOMICIDIOS, TIPO DE VIOLENCIA COMUN Y TIPO DE ARMA**

REC	CANTON	TIPOVIOCOM	TIPOARMA
1636	CRUZ PRIMAVERA	NO SE SABE	ARMA DE FUEGO
1470	EL AMATE	NO SE SABE	CORTOCONTUNDENTE
1796	EL AMATE	NO SE SABE	ARMA DE FUEGO
1921	EL AMATE	NO SE SABE	ARMA DE FUEGO
2148	EL AMATE	NO SE SABE	ARMA DE FUEGO

2222	EL AMATE	DELINCUENCIA COMUN	ARMA DE FUEGO
2364	EL AMATE	NO SE SABE	ARMA DE FUEGO
1518	EL BRAZO	NO SE SABE	ARMA DE FUEGO
1932	EL HAVILLAL	NO SE SABE	ARMA DE FUEGO
2144	EL JUTE	NO SE SABE	ARMA DE FUEGO
2145	EL JUTE	NO SE SABE	ARMA DE FUEGO
1655	EL NANCITO	NO SE SABE	ARMA DE FUEGO
1868	EL PAPALON	NO SE SABE	ARMA DE FUEGO
1940	EL PAPALON	NO SE SABE	ASF X ESTRANGULACION
1608	EL VOLCAN	NO SE SABE	CORTOCONTUNDENTE
1661	EL VOLCAN	VIOLENCIA INTRAFAMI	CORTOCONTUNDENTE
1791	EL ZAMORANO	NO SE SABE	ARMA DE FUEGO
2140	EL ZAMORANO	NO SE SABE	ASF X ESTRANGULACION
2146	EL ZAMORANO	NO SE SABE	CORTOPUNZANTE
1790	HATO NUEVO	NO SE SABE	ARMA DE FUEGO
2037	HATO NUEVO	DELINCUENCIA COMUN	ARMA DE FUEGO
1505	JALACATAL	DELINCUENCIA COMUN	ARMA DE FUEGO
1734	JALACATAL	MARAS	ARMA DE FUEGO
1936	JUAN YANES	DELINCUENCIA COMUN	ARMA DE FUEGO
1937	JUAN YANES	NO SE SABE	ARMA DE FUEGO
1448	LA ESTRECHURA	NO SE SABE	ARMA DE FUEGO
1575	LA PAZ	NO SE SABE	ARMA DE FUEGO
1837	LA PUERTA	NO SE SABE	BLANCA SIN ESPEC.
2296	LA PUERTA	NO SE SABE	CORTOCONTUNDENTE
2020	LAS LOMITAS	NO SE SABE	ARMA DE FUEGO
2228	LAS LOMITAS	NO SE SABE	ARMA DE FUEGO
2235	LAS MORITAS	NO SE SABE	ARMA DE FUEGO
1950	LOS LLANITOS	NO SE SABE	ARMA DE FUEGO
1872	MIRAFLORES	NO SE SABE	ARMA DE FUEGO
2244	MONTE GRANDE	NO SE SABE	ARMA DE FUEGO
1800	SAN ANDRES	NO SE SABE	CORTOCONTUNDENTE
1871	SAN ANDRES	NO SE SABE	ARMA DE FUEGO
2114	SAN ANDRES	NO SE SABE	ARMA DE FUEGO
1808	SAN ANTONIO CHAVEZ	NO SE SABE	ARMA DE FUEGO
2216	SAN ANTONIO SILVA	MARAS	ARMA DE FUEGO
1464	SANTA INES	NO SE SABE	ARMA DE FUEGO
2192	SANTA INES	NO SE SABE	OBJETO CONTUNDENTE
2205	SANTA INES	NO SE SABE	ARMA DE FUEGO
1813	VALLE ALEGRE	NO SE SABE	BLANCA SIN ESPEC.
2206	ZAMORAN	NO SE SABE	ARMA DE FUEGO

**HOMICIDIOS SEGÚN CANTONES Y CASERIOS**

REC	CANTON	CASERIO
1470	EL AMATE	LA CRUZ
1921	EL AMATE	LA CRUZ
2148	EL AMATE	LA CRUZ
2364	EL AMATE	SANTA LUCIA
1518	EL BRAZO	CASA MATA
1932	EL HAVILLAL	EL MANGUITO
1655	EL NANCITO	SANTA CATARINA
1868	EL PAPALON	LOS CAMPOS
1661	EL VOLCAN	EL CANELO
1734	JALACATAL	JALACATAL
1936	JUAN YANES	LAS CASITAS
1937	JUAN YANES	LAS CASITAS
1448	LA ESTRECHURA	LOS RILLITOS
1837	LA PUERTA	SAN JUAN BARCO
2020	LAS LOMITAS	LA CUESTA
1950	LOS LLANITOS	LA CUESTA
1872	MIRAFLORES	ARENALES
1800	SAN ANDRES	LA FINQUITA
1808	SAN ANTONIO CHAVEZ	GUISCOYOL
1464	SANTA INES	MAYUCAQUIN
2192	SANTA INES	LOS ZUNIGAS

**CANTONES CON 2 O MAS HOMICIDIOS****CANTON EL AMATE (6)**

REC	DIRECCION
2364	TERRENO DE HACIENDA LA ESPERANZA, CASERIO SANTA LUCIA
1921	CASERIO LA CRUZ
1470	CASERIO LA CRUZ
2148	CASERIO LA CRUZ
1796	LOTIFICACION SANTANA
2222	FRENTE A CASA # 14, CALLE JERUSALEN, COLONIA VILLA SATELITE

**CANTON EL ZAMORANO (3)**

REC	DIRECCION
2140	LOTIFICACION MIGUELITO
1791	CALLE VECINAL
2146	RIO GRANDE

**CANTON SAN ANDRES (3)**

REC	DIRECCION
1871	TERRENO DE JOSE VELASQUEZ BENAVIDEZ
2114	NO DATOS
1800	TERRENO DE JOSE ANGEL FUNES, CASERIO LA FINQUITA

**CANTON SANTA INES (3)**

REC	DIRECCION
1464	CASERIO MAYUCAQUIN
2205	NO DATOS
2192	CASERO LOS ZUNIGAS

**CANTON EL JUTE (2)**

REC	DIRECCION
2145	LOTIFICACION SANTA BEATRIZ FRENTE A HOTEL ORION
2144	LOTIFICACION SANTA BEATRIZ FRENTE A HOTEL ORION

**CANTON EL PAPALON (2)**

REC	DIRECCION
	CARRET. PANAMERICANA, KM. 146, FRENTE A ANTIGUA COOPERATIVA AL GODONERA
1868	CALLE DE EL CHILAMATE A MONCAGUA, CASERIO LOS CAMPOS

**CANTON EL VOLCAN (2)**

REC	DIRECCION
1661	CASERIO EL CANELO
1608	FINCA LA GRANJA

**CANTON HATO NUEVO (2)**

REC	DIRECCION
2037	RIO TAISIHUA
1790	NO DATOS

**CANTON JALACATAL (2)**

REC	DIRECCION
1734	DOS CUADRAS ANTES DE LLEGAR A ESCUELA, CASERIO JALACATAL
1505	CALLE A COLONIA CIUDAD PACIFICO.

**CANTON JUAN YANES (2)**

REC DIRECCION

-----

1936 CALLE DE CARRETERA ULUAZAPA A CASERIO LAS CASITAS  
1937 CALLE DE CARRETERA ULUAZAPA A CASERIO LAS CASITAS

**CANTON LA PUERTA (2)**

REC DIRECCION

-----

2296 CONTIGUO AL PUENTE EL TIGRE  
1837 CASERIO SAN JUAN BARCO

**CANTON LAS LOMITAS (2)**

REC DIRECCION

-----

2228 POR LA LINEA FERREA  
2020 TERRENO DE JUAN GAYTAN, CALLE A ESCUELA, 7a AVENIDA SUR, CASERIO LA CUESTA

**DIRECCIONES DE LOS HOMICIDIOS QUE NO OCURRIERON NI EN COLONIAS, NI BARRIOS, NI CANTONES (1 HOMICIDIO POR DIRECCION)**

REC DIRECCION

-----

1453 POR LA ESCUELA PABLO DE JESUS AGUIRRE.  
2137 5a CALLE PTE Y 3a AVENIDA NORTE  
2370 5a AV SUR Y 15 CALLE PONIENTE FRENTE A CASA # 804  
1577 30 AVENIDA SUR FRENTE A LUBRICENTRO 3M  
1838 4a CALLE ORIENTE Y 4a AVENIDA NORTE ESQUINA DE CATEDRAL  
1935 CASA # 18 AVENIDA ESTADIO POLIGONO "E", RESIDENCIAL LAS AGUILAS  
1798 7a AVENIDA SUR Y 3a CALLE PONIENTE  
1656 30 AVENIDA SUR POLIGONO # 14  
2224 FRENTE A HOSPITAL NACIONAL SAN MIGUEL, 23 AVENIDA SUR, ENTRE CALLES LOS ALMENDROS Y LOS NARANJOS  
2007 CARRETERA PANAMERICANA ALTURA ESSO ORIENTAL  
1742 CALLE ANTIGUA A LA UNION.  
2045 3a AVENIDA SUR Y 3a CALLE PONIENTE  
2121 CALLE A COLONIA LA PRESITA I, ACERA FRENTE A CASA # 20  
1471 TERMINAL DE BUSES  
1901 FRENTE A GASOLINERA TEXACO Y LA 3a BRIGADA DE INFANTERIA.  
2052 4a CALLE ORIENTE Y CALLE LUIS DE MOSCOSO  
2048 CALLE A LA PACIFICA  
1726 ENTRE POLIGONO # 4 Y # 9 CALLE PRINCIPAL, URBANIZACION ESPAÑA  
1929 NOR-PONIENTE CENTRO COMERCIAL METRO CENTRO, CARRETERA PANAMERICANA  
1506 CARRETERA RUTA MILITAR Y 14 CALLE PONIENTE FRENTE VENTA REPUESTOS INR.  
1799 LOTIFICACION VALLE NUEVO  
2135 LOTIFICACION LA LOMITA  
1562 FRENTE A METROCENTRO, EN INTERIOR DE AB/MB ?? RUTA 13  
1452 HOTEL CENTINELA, POR LA TERMINAL DE BUSES.  
1555 ENTRADA PARQUE GUZMAN, PASILLO ENTRADA A CATEDRAL.  
2054 4a CALLE PONIENTE  
2006 6a CALLE ORIENTE FRENTE A LA TIENDA MARVIN  
1925 FINAL AVENIDA JOSE SIMEON CAÑAS Y AVENIDA ROOSEVELT  
2361 AVENIDA ROOSEVELT FRENTE PLAZA GOLDTREE  
1573 AVENIDA ARAUCARIA RESIDENCIAL PALO BLANCO  
2215 TALLER DE MECANICA CABALLERO, CARRETERA PANAMERICANA AL COSTADO NORTE DE METROCENTRO  
2366 COMUNIDAD EL TIANGUE FINAL 16 CALLE ORIENTE CASA # 1  
1933 CUARTO DE LA CASA # 501 EN 8a AVENIDA SUR Y 7a Y 9a CALLE ORIENTE.  
1928 3a AVENIDA NORTE Y 4a CALLE ORIENTE.  
1517 2a CALLE PONIENTE, FRENTE. A COMERCIAL PRADO, AL NORTE DE PARQUE BARRIOS, 3ER ASIENTO DERECHO DEL MB PLACAS MB-3671 FRENTE BANCO HIPOTECARIO  
2033 PLAZA JARDIN EN AVENIDA ROOSEVELT Y 11ª CALLE ORIENTE

**DESCRIPCION DE ALGUNOS HECHOS VIOLENTOS**

REC	DESCHEVIOL
1870	HACE POCO REGRESO DE EE UU, LE DISPARAN DESDE VEHICULO
1669	ERA MARERO
1670	SE LE ACERCO AL OCCISO Y LE DIJO CON VOS ES LA COSA Y LE DISPARO
2255	RECUPERADO DEL LIBRO DE CADAVERES
2114	DATOS PROPORCIONADOS POR FGR
2370	2 SUJETOS NO IDENTIFICADOS LE DISPARAN
2022	LOS ASESINOS IBAN EN BICICLETA Y LE DISPARAN
1570	OFRECIA SERVICIOS DE REPARACION DE VENTILADORES Y 3 DESCONOCIDOS SE LE ACERCARON Y LE DISPARARON
1734	COBRADOR DE MB DE LA RUTA 11 LE DISPARARON MAREROS
1577	ERA INDIGENTE YA HABIA SIDO BALEADO
1950	RECUPERADO DEL LIBRO DE CADAVERES
2245	RECUPERADO DEL LIBRO DE CADAVERES
1935	SUJETO QUE LE DISPARO HUYO EN PICK UP AZUL
1645	INGRESO AL HOSPITAL EL 31/03/06 1515 HRS.
2026	MOTORISTA DE BUS ATACADO DENTRO DE BUS, TAMBIEN MATAN A COBRADOR RUTA 91
2027	COBRADOR DE BUS Y HERMANO DEL MOTORISTA R-91
1504	SUJETOS NO IDENT. LLEGARON A TAXI AL LUGAR DE TRABAJO Y LE DISPARARON
2224	HPAF AL BAJAR DE AUTOBUS.
1500	LLEGAN 3 SUJETOS ASALTAR EL NEGOCIO, ASALTANTES MATAN A PROPIO COMPAÑERO
1518	SUJETOS NO IDENTIFICADOS LLEGARON A SU CASA Y LE DISPARARON
1519	CERCA DE LA CANCHA DE FUTBOL,FUE ATACADO CON ARMA DE FUEGO POR 2 DESCONOC
1939	SE OYO DISPAROS 2100 HRS. ANOCHE.
2007	LIBRO: CADAVER SOBRE UN PICK UP
1801	CADAVER DENTRO DE UN TAXI EN ASIEN TO CONDUCTOR
1470	HERIDA DE CRANE O Y CUELLO POR ARMA BLANCA
1581	COBRADOR DE AUTOBUS, AL IR EN LA PUERTA 2 SUJETOS LE DISPARAN 4 VECES
2228	RECUPERADO LIBRO
2369	DESDE VEHICULO BLANCO LE DISPARAN
2252	RECUPERADO DEL LIBRO DE CADAVERES
1934	CADAVER EN INTERIOR DE BOLSA PLASTICA TRANSPARENTE
1742	RECUPERADO DE LIBRO DE CADAVERES
1797	ENCONTRADO EN VIA PÚBLICA POR LA PNC
1507	2040 HRS. SE OYO DISPAROS
2118	SUJETOS DESCONOCIDOS DE PICK UP LE DISPARAN CON ARMAS DE GRUESO CALIBRE
1802	EL CONYUGUE LE DISPARA
2121	SUJETOS NO IDENTIFICADOS LO MATAN CON ARMAS DE GRUESO CALIBRE
1811	PASARON SUJETOS EN TAXI Y LES DISPARARON
2210	HPAF FRENTE A SU CASA
1661	POR INSULTOS YERNO LO LESIONO CON MACHETE
1791	RECUPERADO DEL LIBRO DE CADAVERES
1810	PASARON SUJETOS EN TAXI Y LES DISPARARON
2211	TATUAJES, HACE 3 MESES DEPORTADO DE LOS EE.UU.
2030	SE CONDUCE IA EN BICICLETA CUANDO FUE ATACADO 2 INDIVIDUOS PREGUNTA RON POR EL OCCISO EN RECEPCION DEL HOTEL Y AL SALIR LE DISPARARON
1872	MANOS ATADAS A LA ESPALDA
1929	TAXISTA HACIENDO META EN METROCENTRO LE DISPARARON
2012	LIBRO...
2233	RECUPERADO DEL LIBRO
1506	LLEVADO AL HOSPITAL POR LA PNC.
1505	CADAVER EN INTERIOR DE PICK UP, ANDABA EBRI O Y SALIO A BUSCAR COMBUSTIBLE
1782	RECUPERADO DEL LIBRO DE CADAVERES
1562	CADAVER INTERIOR DE MB/AB ?? RUTA 13
2363	SE CONDUCE IA EN BICICLETA CUANDO LE DISPARARON
2043	TATUAJES DE LA MS
1796	4 SUJETOS SE CONDUCE IAN EN CARRO, UNO SE BAJO Y LOS OTROS LE DISPARAN
2122	ESTABA ARREGLANDO SU PUESTO DE VENTAS CUANDO LE DISPARAN
1940	SURCO DE COMPRESION EN EL CUELLO.
2360	CONDUCE IA BUS RUTA 94 Y SUJETO LE DISPARA
1452	ASFIXIA POR SOFOCACION MECANICA
1551	ENTRO A ROBAR AL SUPER, POSIBLEMENTE LOS VIGILANTES LE DISPARARON

1998 LIBRO... LAVABA CARROS  
 1868 BAJA DE MB PERO VUELVE A SUBIR Y SE OYEN 2 DISPAROS  
 2207 TATUAJES DE LA "MS"  
 2006 LIBRO  
 2192 TRAUMA CON OBJETO CONTUSO  
 2244 RECUPERADO DEL LIBRO  
 2222 LO PERSIGUIERON Y LO ASESINARON CUANDO SE METE DENTRO DE VERJA  
 1664 SUJETOS NO IDENTIFICADOS LLEGARON A CANCHA DE FUTBOL A DARLE MUERTE  
 1800 HABIA ASISTIDO A UNA VELACION Y FUE DECAPITADA  
 2117 FUE HERIDO EN ESTADO DE EBRIEDAD  
 1781 RECUPERADO DEL LIBRO DE CADAVERES  
 2361 INTERIOR MB RUTA 13 ASIENTO DE CONDUCTOR  
 2359 HISTORIA DE QUE NOVIO LA GOLPEO  
 1908 NO TENIA CAUSA EN EL LIBRO.  
 2115 ESTABA TRABAJANDO EN TIENDA FRENTE A HOSP LLEGAN SUJETOS Y LE DISPARAN  
 2215 ERA EL VIGILANTE DEL TALLER.  
 2016 LIBRO...  
 2366 2 SUJETOS SE METEN A SU CASA A DISPARARLE  
 1932 BICICLETA ASOCIADA A ESCENA.  
 1933 ATADO DE PIES Y MANOS SURCO EN CUELLO  
 2041 ERA CUSTODIO DEL PENAL DE GOTERA  
 2 SUJETOS ABORDARON AUTOBUS RUTA 324 LA UNION-SAN MIGUEL Y LE DISPARAN  
 A MOTORISTA  
 2368 LO SACAN DE DISCOTECA Y LO MATAN  
 2235 RECUPERADO DEL LIBRO  
 1576 ADICTO A CRACK  
 1517 HPAF. EN INTERIOR DE MICROBUS.  
 1725 3 SUJETOS NO IDENTIFICADOS, SE BAJARON DE PICK UP Y LE DISPARARON  
 2124 3 SUJETOS LLEGAN EN CARRO NEGRO A SU CASA Y LE DISPARAN  
 2086 LA CAUSA NO ESTABA REGISTRADA EN EL LIBRO.  
 1508 1940 SE OYO DISPAROS  
 1509 2 SUJETOS EN MOTOS LE DISPARARON.

## MUNICIPIO DE CIUDAD BARRIOS (16 HOMICIDIOS)

### FRECUENCIA DE HOMICIDIOS POR BARRIOS

BARRIO	Frec	Porcent	Acum
CONCEPCION	1	25.0%	25.0%
EL CENTRO	1	25.0%	50.0%
ROMA	2	50.0%	100.0%
Total	4	100.0%	

### BARRIOS DONDE OCURRIERON HOMICIDIOS, TIPO DE VIOLENCIA COMUN Y TIPO DE ARMA

REC	BARRIO	TIPOVIOCOM	TIPOARMA
2029	CONCEPCION	DELINCUENCIA COMUN	ARMA DE FUEGO
2208	EL CENTRO	NO SE SABE	ARMA DE FUEGO
1938	ROMA	DELINCUENCIA COMUN	ARMA DE FUEGO
2116	ROMA	MARAS	ARMA DE FUEGO

### BARRIOS CON 2 O MAS HOMICIDIOS

#### BARRIO ROMA (2)

REC DIRECCION

1938 PUENTE 7 DE AGOSTO, FRENTE A CASA # 9  
 2116 PARQUE ROMA

**FRECUENCIA DE HOMICIDIOS POR CANTONES**

CANTON	Frec	Porcent	Acum
EL PORVENIR	1	50.0%	50.0%
TEPONAHUASTES	1	50.0%	100.0%
Total	2	100.0%	

**CANTONES DONDE OCURRIERON HOMICIDIOS, TIPO DE VIOLENCIA COMUN Y TIPO DE ARMA**

REC	CANTON	TIPOVIOCOM	TIPOARMA
1864	EL PORVENIR	NO SE SABE	ARMA DE FUEGO
1727	TEPONAHUASTES	NO SE SABE	ARMA DE FUEGO

**HOMICIDIOS SEGÚN CANTONES Y CASERIOS**

REC	CANTON	CASERIO
1864	EL PORVENIR	LAS CHAMPAS
1727	TEPONAHUASTES	EL PICACHO

**DIRECCIONES DE LOS HOMICIDIOS QUE NO OCURRIERON NI EN COLONIAS, NI BARRIOS, NI CANTONES (1 HOMICIDIO POR DIRECCION)**

REC	DIRECCION
2219	INTERIOR DEL CENTRO PENAL DE CIUDAD BARRIOS
1733	PARQUE CENTRAL DE CIUDAD BARRIOS
2217	INTERIOR DEL CENTRO PENAL DE CIUDAD BARRIOS
1652	CENTRO PENAL DE CIUDAD BARRIOS EN BAÑOS DE RECINTO # 4
2236	INTERIOR DE CENTRO PENAL DE CIUDAD BARRIOS
2218	INTERIOR DE CENTRO PENAL DE CIUDAD BARRIOS
1578	PARQUEO DE CENTRO PENAL DE CIUDAD BARRIOS

**DESCRIPCION DE ALGUNOS HECHOS VIOLENTOS**

REC	DESCHEVIOL
2219	ASESINADO DURANTE ENCIERRO EN PENAL, 4 FALLECIDOS 1 POR SECTOR
2217	TATUAJES MS. 1720 HRS. DURANTE ENCIERRO DE INTERNOS
1727	FALLECE POR SHOCK SEPTICO 11/05/06
2236	RECUPERADO DEL LIBRO
2029	SUJETO DESCONOCIDO LE DISPARA FRENTE A SU CASA
2218	ASESINADO DURANTE ENCIERRO DE INTERNOS, 4 CADAVERES
2116	FUE AVISADA LA PNC QUE HABIA UN FALLECIDO, TENIA TATUAJES DE LA MS

**MUNICIPIO DE CHINAMECA (8 HOMICIDIOS)****FRECUENCIA DE HOMICIDIOS POR COLONIAS**

COLONIA	Frec	Porcent	Acum
ESMERALDA	1	100.0%	100.0%
Total	1	100.0%	

**COLONIA DONDE OCURRIO EL HOMICIDIO, TIPO DE VIOLENCIA COMUN Y TIPO DE ARMA**

REC	COLONIA	TIPOVIOCOM	TIPOARMA
2025	ESMERALDA	DELINCUENCIA COMUN	ARMA DE FUEGO

**FRECUENCIA DE HOMICIDIOS POR BARRIOS**

BARRIO	Frec	Porcent	Acum
SAN JUAN	1	100.0%	100.0%
Total	1	100.0%	

**BARRIO DONDE OCURRIO EL HOMICIDIO, TIPO DE VIOLENCIA COMUN Y TIPO DE ARMA**

REC	BARRIO	TIPOVIOCOM	TIPOARMA
2139	SAN JUAN	NO SE SABE	ARMA DE FUEGO

**FRECUENCIA DE HOMICIDIOS POR CANTONES**

CANTON	Frec	Porcent	Acum
CHANCALA	2	50.0%	50.0%
CRUZ PRIMAVERA	1	25.0%	75.0%
LA PEÑA	1	25.0%	100.0%
Total	4	100.0%	

**CANTONES DONDE OCURRIERON HOMICIDIOS, TIPO DE VIOLENCIA COMUN Y TIPO DE ARMA**

REC	CANTON	TIPOVIOCOM	TIPOARMA
2023	CHANCALA	DELINCUENCIA COMUN	ARMA DE FUEGO
2044	CHANCALA	NO SE SABE	ARMA DE FUEGO
1665	CRUZ PRIMAVERA	NO SE SABE	CORTOCONTUNDENTE
2032	LA PEÑA	DELINCUENCIA COMUN	CORTOCONTUNDENTE

**CANTONES CON 2 O MAS HOMICIDIOS****CANTON CHANCALA (2)**

REC	DIRECCION
2023	FINCA LA MOISES, CASERIO LA JOYA
2044	FINCA LA MOISES, CASERIO LA JOYA

**DESCRIPCION DE ALGUNOS HECHOS VIOLENTOS**

REC	DESCHEVIOL
2223	HPAB POR SUJETO QUE LE DICEN "EL PAÑOSO"
2023	ENCONTRADO EN INTERIOR DE CAFETAL TENIA TATUAJES
1852	NO HOJA CONJUNTA, VIGILANTE DEL CENTRO PENAL

**MUNICIPIO DE CHIRILAGUA (5 HOMICIDIOS)****FRECUENCIA DE HOMICIDIOS POR BARRIOS**

BARRIO	Frec	Porcent	Acum
EL ROBLE	1	100.0%	100.0%
Total	1	100.0%	

**BARRIO DONDE OCURRIO EL HOMICIDIO, TIPO DE VIOLENCIA COMUN Y TIPO DE ARMA**

REC	BARRIO	TIPOVIOCOM	TIPOARMA
2028	EL ROBLE	RIÑAS	ARMA DE FUEGO

**FRECUENCIA DE HOMICIDIOS POR CANTONES**

CANTON	Frec	Porcent	Acum
CHILANGUERA	3	75.0%	75.0%
SAN PEDRO	1	25.0%	100.0%
Total	4	100.0%	

**CANTONES DONDE OCURRIERON HOMICIDIOS, TIPO DE VIOLENCIA COMUN Y TIPO DE ARMA**

REC	CANTON	TIPOVIOCOM	TIPOARMA
1721	CHILANGUERA	NO SE SABE	ARMA DE FUEGO
1722	CHILANGUERA	NO SE SABE	ARMA DE FUEGO
2040	CHILANGUERA	NO SE SABE	ARMA DE FUEGO
1770	SAN PEDRO	NO SE SABE	ARMA DE FUEGO

**HOMICIDIOS SEGÚN CANTONES Y CASERIOS**

REC	CANTON	CASERIO
1721	CHILANGUERA	LA CEIBA
1722	CHILANGUERA	LA CEIBA
2040	CHILANGUERA	NUEVO MUNDO
1770	SAN PEDRO	CONCEPCION

**CANTONES CON 2 O MAS HOMICIDIOS****CANTON CHILANGUERA (3)**

REC	DIRECCION
2040	CASERIO NUEVO MUNDO
1722	CALLE PRINCIPAL, CASERIO LA CEIBA
1721	EN CASA DE PEDRINA PORTILLO EN CALLE PPAL, CASERIO LA CEIBA

**MUNICIPIO DE MONCAGUA (5 HOMICIDIOS)****FRECUENCIA DE HOMICIDIOS POR CANTONES**

CANTON	Frec	Porcent	Acum
EGIDOS	1	20.0%	20.0%
EL CERRO	1	20.0%	40.0%
EL PLATANAR	1	20.0%	60.0%
LOS EJIDOS	1	20.0%	80.0%
VALLE ALEGRE	1	20.0%	100.0%
Total	5	100.0%	

**CANTONES DONDE OCURRIERON HOMICIDIOS, TIPO DE VIOLENCIA COMUN Y TIPO DE ARMA**

REC	CANTON	TIPOVIOCOM	TIPOARMA
1812	EGIDOS	MARAS	ARMA DE FUEGO
1731	EL CERRO	MARAS	ARMA DE FUEGO
2046	EL PLATANAR	NO SE SABE	ARMA DE FUEGO
2212	LOS EJIDOS	NO SE SABE	CORTOCONTUNDENTE
2231	VALLE ALEGRE	NO SE SABE	CORTOCONTUNDENTE

**DIRECCIONES DE LOS CANTONES**

REC	DIRECCION
1731	TERRENO DEL SR. RAUL VILLATORO
2231	NO DATOS
1812	LUGAR CONOCIDO COMO LA FINQUITA, LOTIFICACION LA MISION
2046	NO DATOS
2212	POTRERO EL LIMON, PROPIEDAD DEL SR. ROMERO ALVARADO

**DESCRIPCION DE ALGUNOS HECHOS VIOLENTOS**

REC	DESCHEVIOL
2231	RECUPERADO DEL LIBRO. DEGUELLO POR ARMA BLANCA.
1812	SUJETOS NO IDENTIFICADOS LO LESIONAN
2212	48 HRS. DE FALLECIDO. CADAVER ENTRE MATORRALES

**MUNICIPIO DE EL TRANSITO (4 HOMICIDIOS)****FRECUENCIA DE HOMICIDIOS POR BARRIOS**

BARRIO	Frec	Porcent	Acum
CONCEPCION	2	100.0%	100.0%
Total	2	100.0%	

**BARRIO DONDE OCURRIERON HOMICIDIOS, TIPO DE VIOLENCIA COMUN Y TIPO DE ARMA**

REC	BARRIO	TIPOVIOCOM	TIPOARMA
1865	CONCEPCION	NO SE SABE	ARMA DE FUEGO
1914	CONCEPCION	NO SE SABE	ARMA DE FUEGO

**BARRIOS CON 2 O MAS HOMICIDIOS****BARRIO CONCEPCION (2)**

REC	DIRECCION
1914	14 CALLE PONIENTE
1865	14 CALLE PONIENTE AVENIDA SALVADOR ZUNIGA

**FRECUENCIA DE HOMICIDIOS POR CANTONES**

CANTON	Frec	Porcent	Acum
PIEDRA PACHA	1	100.0%	100.0%
Total	1	100.0%	

**CANTON DONDE OCURRIO EL HOMICIDIO, TIPO DE VIOLENCIA COMUN Y TIPO DE ARMA**

REC	CANTON	TIPOVIOCOM	TIPOARMA
2285	PIEDRA PACHA	NO SE SABE	ARMA DE FUEGO

**DIRECCION DE LOS HOMICIDIOS QUE NO OCURRIERON NI EN COLONIAS, NI BARRIOS, NI CANTONES (1 HOMICIDIO POR DIRECCION)**

REC	DIRECCION
11173	CONSULTORIO 2 SALA DE EMERGENCIA ISSS USULUTAN

**MUNICIPIO DE LOLOTIQUE (3 HOMICIDIOS)****FRECUENCIA DE HOMICIDIOS POR CANTONES**

CANTON	Frec	Porcent	Acum
EL PALON	2	66.7%	66.7%
LOS AMAYA	1	33.3%	100.0%
Total	3	100.0%	

**CANTONES DONDE OCURRIERON HOMICIDIOS, TIPO DE VIOLENCIA COMUN Y TIPO DE ARMA**

REC	CANTON	TIPOVIOCOM	TIPOARMA
2119	EL PALON	MARAS	ARMA DE FUEGO
2120	EL PALON	MARAS	ARMA DE FUEGO
2288	LOS AMAYA	NO SE SABE	ARMA DE FUEGO

**CANTONES CON 2 O MAS HOMICIDIOS****CANTON EL PALON (2)**

REC DIRECCION

2120 ORILLA DE CALLE QUE CONDUCE AL CANTON EL JICARO  
2119 ORILLA DE CALLE QUE CONDUCE AL CANTON EL JICARO

**MUNICIPIO DE NUEVA GUADALUPE (3 HOMICIDIOS)****FRECUENCIA DE HOMICIDIOS POR CANTONES**

CANTON	Frec	Porcent	Acum
PLANES DE SAN SEBASTIAN	1	100.0%	100.0%
Total	1	100.0%	

**CANTON DONDE OCURRIO EL HOMICIDIO, TIPO DE VIOLENCIA COMUN Y TIPO DE ARMA**

REC	CANTON	TIPOVIOCOM	TIPOARMA
1869	PLANES DE SAN SEBASTIAN	NO SE SABE	ARMA DE FUEGO

CASERIO LOS PLANES.

**DIRECCION DE LOS HOMICIDIOS QUE NO OCURRIERON NI EN COLONIAS, NI BARRIOS, NI CANTONES (1 HOMICIDIO POR DIRECCION)**

REC DIRECCION

2213 EN EL PARQUE MUNICIPAL  
1571 NO DATOS

**DESCRIPCION DE ALGUNOS HECHOS VIOLENTOS**

REC DESCHEVIOL

1869 SALIO AYER DE SU CASA Y LO ENCUENTRAN ESTE DIA EN QUEBRADA

**MUNICIPIO DE CAROLINA (2 HOMICIDIOS)****FRECUENCIA DE HOMICIDIOS POR CANTONES**

CANTON	Frec	Porcent	Acum
LA ORILLA	1	50.0%	50.0%
ROSA DE NACASPILO	1	50.0%	100.0%
Total	2	100.0%	

**CANTONES DONDE OCURRIERON HOMICIDIOS, TIPO DE VIOLENCIA COMUN Y TIPO DE ARMA**

REC	TIPOVIOCOM	TIPOARMA
1654	NO SE SABE	ARMA DE FUEGO
1823	NO SE SABE	CORTOCONTUNDENTE

**HOMICIDIOS SEGÚN CANTONES Y CASERIOS**

REC	CANTON	CASERIO
1654	LA ORILLA	EL FRESQUESITO
1823	ROSA DE NACASPILO	EL JOBO

**MUNICIPIO DE SAN JORGE (2 HOMICIDIOS)****FRECUENCIA DE HOMICIDIOS POR CANTONES**

CANTON	Frec	Porcent	Acum
JOYA VENTURA	1	50.0%	50.0%
LA MORITA	1	50.0%	100.0%
Total	2	100.0%	

**CANTONES DONDE OCURRIERON HOMICIDIOS, TIPO DE VIOLENCIA COMUN Y TIPO DE ARMA**

REC	CANTON	TIPOVIOCOM	TIPOARMA
2376	JOYA VENTURA	NO SE SABE	ARMA DE FUEGO
1515	LA MORITA	DELINCUENCIA COMUN	ARMA DE FUEGO

**HOMICIDIOS SEGÚN CANTONES Y CASERIOS**

REC	CANTON	CASERIO
1515	LA MORITA	LA MORITA

**DIRECCIONES DE LOS CANTONES**

REC	DIRECCION
2376	PROPIEDAD DE GERTRUDIS QUINTANILLA
1515	EN CASA DEL SR. VIDAL CANDEL BARILLAS.

**MUNICIPIO DE CHAPELTIQUE (1 HOMICIDIO)****FRECUENCIA DE HOMICIDIOS POR CANTONES**

CANTON	Frec	Porcent	Acum
LOS EJIDOS	1	100.0%	100.0%
Total	1	100.0%	

**CANTON DONDE OCURRIO EL HOMICIDIO, TIPO DE VIOLENCIA COMUN Y TIPO DE ARMA**

REC	CANTON	TIPOVIOCOM	TIPOARMA
1771	LOS EJIDOS	NO SE SABE	ARMA DE FUEGO

**MUNICIPIO DE COMACARAN (1 HOMICIDIO)**

NO SE SABE Y POR ARMA DE FUEGO: NO HAY DIRECCIÓN REGISTRADA

**MUNICIPIO DE NUEVA EDEN DE SAN JUAN (1 HOMICIDIO)**

EN RIO LEMPA, 1 HOMICIDIO POR MOVIL DESCONOCIDO Y CON ARMA DE FUEGO

**MUNICIPIO DE QUELEPA (1 HOMICIDIO)****FRECUENCIA DE HOMICIDIOS POR CANTONES**

CANTON	Frec	Porcent	Acum
OBRAJUELO	1	100.0%	100.0%
Total	1	100.0%	

**CANTON DONDE OCURRIO EL HOMICIDIO, TIPO DE VIOLENCIA COMUN Y TIPO DE ARMA**

REC	CANTON	TIPOVIOCOM	TIPOARMA
1866	OBRAJUELO	ENEMISTAD	ARMA DE FUEGO
	EN BARRIO SAN ANTONIO, CADAVER DENTRO DE VEHICULO; ERA EMPLEADO DE ALCALDIA		

**MUNICIPIO DE SAN GERARDO (1 HOMICIDIO)****FRECUENCIA DE HOMICIDIOS POR CANTONES**

CANTON	Frec	Porcent	Acum
SAN GERONIMO	1	100.0%	100.0%
Total	1	100.0%	

**CANTON DONDE OCURRIO EL HOMICIDIO, TIPO DE VIOLENCIA COMUN Y TIPO DE ARMA**

REC	CANTON	TIPOVIOCOM	TIPOARMA
1478	SAN GERONIMO	POR CONOCIDO	CORTOCONTUNDENTE
EN CASERIO LA VEGA, JGS LE DIO MUERTE A MACHETAZOS			

**MUNICIPIO DE SAN LUIS LA REINA (1 HOMICIDIO)****FRECUENCIA DE HOMICIDIOS POR CANTONES**

CANTON	Frec	Porcent	Acum
EL JUNQUILLO	1	100.0%	100.0%
Total	1	100.0%	

EN CASA DE M.E.J.A. , SUJETO DE MARAS LE DISPARA

**CANTON DONDE OCURRIO EL HOMICIDIO, TIPO DE VIOLENCIA COMUN Y TIPO DE ARMA**

REC	CANTON	TIPOVIOCOM	TIPOARMA
1501	EL JUNQUILLO	MARAS	ARMA DE FUEGO

**MUNICIPIO DE SESORI (1 HOMICIDIO)**

NO SE SABE Y POR ARMA BLANCA CORTOCONTUNDENTE;NO HAY DIRECCIÓN REGISTRADA

**DEPARTAMENTO DE MORAZAN (27 HOMICIDIOS)****PRINCIPALES EDADES DE LAS VICTIMAS**

EDAD	Frec	Porcent	Acum
16	2	8.0%	8.0%
18	1	4.0%	12.0%
20	1	4.0%	16.0%
21	1	4.0%	20.0%
22	2	8.0%	28.0%
25	2	8.0%	36.0%
26	1	4.0%	40.0%
27	1	4.0%	44.0%
29	1	4.0%	48.0%
30	1	4.0%	52.0%
33	1	4.0%	56.0%
35	1	4.0%	60.0%
36	1	4.0%	64.0%
40	1	4.0%	68.0%
44	1	4.0%	72.0%
54	1	4.0%	76.0%
55	1	4.0%	80.0%
56	1	4.0%	84.0%
60	1	4.0%	88.0%
64	1	4.0%	92.0%

65		1	4.0%	96.0%
70		1	4.0%	100.0%
-----+				
Total		25	100.0%	

Total	Suma	Media	Varianza	Desv est	Error est
25	909	36.360	293.073	17.119	3.424
Mínimo	Percen.25	Mediana	Percen.75	Máximo	Moda
16.000	22.000	30.000	54.000	70.000	16.000

La T de Student es válida si la media difiere de cero.  
 Estadístico T = 10.620, gl = 24 valor-p = 0.00000

### FRECUENCIA DE HOMICIDIOS POR GRUPOS DE EDAD

GRUPOSEDAD	Frec	Porcent	Acum
15-19	3	11.1%	11.1%
20-24	4	14.8%	25.9%
25-29	5	18.5%	44.4%
30-34	2	7.4%	51.9%
35-39	2	7.4%	59.3%
40-44	2	7.4%	66.7%
50-54	1	3.7%	70.4%
55-59	2	7.4%	77.8%
60-64	2	7.4%	85.2%
65 A +	2	7.4%	92.6%
EDAD IGNOR	2	7.4%	100.0%
-----+			
Total	27	100.0%	

### TABLA DE HOMICIDIOS POR SEXO Y GRUPOS DE EDAD

GRUPOSEDAD	SEXO		Total
	F	M	
15-19	0	3	3
20-24	0	4	4
25-29	0	5	5
30-34	0	2	2
35-39	1	1	2
40-44	0	2	2
50-54	0	1	1
55-59	0	2	2
60-64	0	2	2
65 A +	0	2	2
<1	1	1	2
-----+			
Total	2	25	27

### FRECUENCIA DE HOMICIDIOS POR DEPARTAMENTO DE RECONOCIMIENTO

DEPTOLEV	Frec	Porcent	Acum
LA UNION	1	3.7%	3.7%
MORAZAN	23	85.2%	88.9%
SAN MIGUEL	3	11.1%	100.0%
-----+			
Total	27	100.0%	

**FRECUENCIA DE HOMICIDIOS POR MUNICIPIO  
DE RECONOCIMIENTO**

<u>MPIOLEV</u>	<u>Frec</u>	<u>Porcent</u>	<u>Acum</u>
ARAMBALA	1	3.7%	3.7%
CACAOPERA	1	3.7%	7.4%
CORINTO	3	11.1%	18.5%
EL DIVISADERO	3	11.1%	29.6%
GUATAJIAGUA	1	3.7%	33.3%
JOATECA	1	3.7%	37.0%
JOCORO	2	7.4%	44.4%
LOLOTIQUILLO	1	3.7%	48.1%
PERQUIN	1	3.7%	51.9%
SAN FRANCISCO	7	25.9%	77.8%
SAN MIGUEL	3	11.1%	88.9%
SANTA ROSA DE LIMA	1	3.7%	92.6%
SOCIEDAD	2	7.4%	100.0%
Total	27	100.0%	

**FRECUENCIA DE HOMICIDIOS POR LUGAR DE RECO  
NOCIMIENTO**

<u>LUGARLEVAN</u>	<u>Frec</u>	<u>Porcent</u>	<u>Acum</u>
CALLE	2	7.4%	7.4%
CARRETERA	1	3.7%	11.1%
CASA CONOCIDA	1	3.7%	14.8%
CASA PROPIA	4	14.8%	29.6%
LUGAR NO ESPECIFICADO	4	14.8%	44.4%
OTRO HOSPITAL NACIONAL	4	14.8%	59.3%
TERRENO	2	7.4%	66.7%
VIA PUBLICA	9	33.3%	100.0%
Total	27	100.0%	

**FRECUENCIA DE HOMICIDIOS POR  
AREA GEOGRAFICA RECONOCIMIENTO**

<u>PROCEMURIO</u>	<u>Frec</u>	<u>Porcent</u>	<u>Acum</u>
R	17	63.0%	63.0%
U	10	37.0%	100.0%
Total	27	100.0%	

**FRECUENCIA DE HOMICIDIOS POR FECHA DE RECONOCIMIENTOS**

ENERO (2), FEBRERO (2), MARZO (1), ABRIL (5), MAYO (1), JUNIO (1), JULIO (3), AGOSTO (3), SEPTIEMBRE (3), OCTUBRE (2), NOVIEMBRE (0), DICIEMBRE (4).

**FRECUENCIA DE HOMICIDIOS POR DIA  
DE RECONOCIMIENTO**

NOMBDIALEV	Frec	Porcent	Acum
DOMINGO	5	18.5%	18.5%
JUEVES	2	7.4%	25.9%
LUNES	5	18.5%	44.4%
MARTES	5	18.5%	63.0%
MIERCOLES	5	18.5%	81.5%
SABADO	2	7.4%	88.9%
VIERNES	3	11.1%	100.0%
Total	27	100.0%	

**FRECUENCIA DE HOMICIDIOS POR RANGO DE  
HORA DE RECONOCIMIENTO**

RANHORALEV	Frec	Porcent	Acum
0 - 5:59 HORAS	8	29.6%	29.6%
12: - 17:59 HORAS	4	14.8%	44.4%
18 - 23:59 HORAS	5	18.5%	62.9%
6 - 11:59 HORAS	4	14.8%	77.7%
NO DATOS	6	22.3%	100.0%
Total	27	100.0%	

**FRECUENCIA DE HOMICIDIOS POR MUNICIPIO  
DONDE OCURRIO LA AGRESION**

MPIOOCUHE	Frec	Porcent	Acum
ARAMBALA	1	3.7%	3.7%
CACAOPERA	1	3.7%	7.4%
CORINTO	4	14.8%	22.2%
EL DIVISADERO	3	11.1%	33.3%
GUATAJIAGUA	3	11.1%	44.4%
JOATECA	1	3.7%	48.1%
JOCORO	3	11.1%	59.3%
LOLOTIQUILLO	1	3.7%	63.0%
SAN FRANCISCO GOTERA	8	29.6%	92.6%
SOCIEDAD	2	7.4%	100.0%
Total	27	100.0%	

**FRECUENCIA DE HOMICIDIOS POR AREA  
GEOGRAFICA DONDE OCURRIO AGRESION**

PROCEOCUHE	Frec	Porcent	Acum
ND	1	3.7%	3.7%
R	20	74.1%	77.8%
U	6	22.2%	100.0%
Total	27	100.0%	

**FRECUENCIA DE HOMICIDIOS POR LUGAR DONDE OCURRIO LA AGRESION**

LUGARAGRES	Frec	Porcent	Acum
CALLE	2	7.4%	7.4%
CARRETERA	1	3.7%	11.1%
CASA CONOCIDA	1	3.7%	14.8%
CASA PROPIA	4	14.8%	29.6%
LUGAR NO ESPECIFICAD	7	25.9%	55.6%
OTRO LUGAR	1	3.7%	59.3%
TERRENO	2	7.4%	66.7%
VIA PUBLICA	9	33.3%	100.0%
Total	27	100.0%	

**FRECUENCIA DE HOMICIDIOS POR FECHA DE LA AGRESION**

ENERO (2), FEBRERO (2), MARZO (1), ABRIL (5), MAYO (1), JUNIO (1), JULIO (3), AGOSTO (3), SEPTIEMBRE (3), OCTUBRE (2), NOVIEMBRE (0), DICIEMBRE (4).

**FRECUENCIA DE HOMICIDIOS POR DIA EN QUE OCURRIO LA AGRESION**

NOMBDIAOCU	Frec	Porcent	Acum
DOMINGO	5	18.5%	18.5%
JUEVES	3	11.1%	29.6%
LUNES	5	18.5%	48.1%
MARTES	5	18.5%	66.7%
MIERCOLES	4	14.8%	81.5%
SABADO	2	7.4%	88.9%
VIERNES	3	11.1%	100.0%
Total	27	100.0%	

**FRECUENCIA DE HOMICIDIOS POR RANGO DE HORA EN QUE OCURRIO LA AGRESION**

RANHORAOCU	Frec	Porcent	Acum
0 - 5:59 HORAS	4	14.8%	14.8%
12: - 17:59 HORAS	4	14.8%	29.6%
18 - 23:59 HORAS	5	18.5%	48.1%
NO DATOS	14	51.9%	100.0%
Total	27	100.0%	

**FRECUENCIA DE HOMICIDIOS POR TIPO DE VIOLENCIA COMUN**

TIPOVIOCOM	Frec	Porcent	Acum
DELINCUENCIA COMUN	6	22.2%	22.2%
MARAS	1	3.7%	25.9%
NO SE SABE	18	66.7%	92.6%
POR CONOCIDO	1	3.7%	96.3%
RIÑAS	1	3.7%	100.0%
Total	27	100.0%	

**FRECUENCIA DE HOMICIDIOS POR TIPO DE ARMA  
O PROCEDIMIENTO UTILIZADO**

TIPOARMA	Frec	Porcent	Acum
ARMA DE FUEGO	19	70.4%	70.4%
ASFIXIA X ESTRANGULACION	2	7.4%	77.8%
BLANCA SIN ESPECIFICAR	1	3.7%	81.5%
CORTOCONTUNDENTE	1	3.7%	85.2%
MANOS Y PIES	1	3.7%	88.9%
OBJETO CONTUNDENTE	2	7.4%	96.3%
PUNZANTE	1	3.7%	100.0%
Total	27	100.0%	

**TABLA DE HOMICIDIOS POR SEXO Y TIPO DE ARMA  
O PROCEDIMIENTO UTILIZADO**

TIPOARMA	SEXO		Total
	F	M	
ARMA DE FUEGO	2	17	19
ASFIXIA X ESTRANGULACION	0	2	2
BLANCA SIN ESPECIFICAR	0	1	1
CORTOCONTUNDENTE	0	1	1
MANOS Y PIES	0	1	1
OBJETO CONTUNDENTE	0	2	2
PUNZANTE	0	1	1
Total	2	25	27

**MUNICIPIO DE SAN FRANCISCO GOTERA(8 HOMICIDIOS)**

**FRECUENCIA DE HOMICIDIOS POR COLONIAS**

COLONIA	Frec	Porcent	Acum
LAS FLORES	1	100.0%	100.0%
Total	1	100.0%	

**COLONIA DONDE OCURRIO EL HOMICIDIO, TIPO DE VIOLENCIA COMUN Y TIPO DE ARMA**

REC	COLONIA	TIPOVIOCOM	TIPOARMA
1735	LAS FLORES	MARAS	ARMA DE FUEGO

**FRECUENCIA DE HOMICIDIOS POR BARRIOS**

BARRIO	Frec	Porcent	Acum
EL CENTRO	1	50.0%	50.0%
SAN MARTIN	1	50.0%	100.0%
Total	2	100.0%	

**BARRIOS DONDE OCURRIERON HOMICIDIOS, TIPO DE VIOLENCIA COMUN Y TIPO DE ARMA**

REC	BARRIO	TIPOVIOCOM	TIPOARMA
1648	EL CENTRO	NO SE SABE	BLANCA SIN ESPEC.
2125	SAN MARTIN	NO SE SABE	OBJETO CONTUNDENTE

**FRECUENCIA DE HOMICIDIOS POR CANTONES**

CANTON	Frec	Porcent	Acum
AGUA BLANCA	1	50.0%	50.0%
GUARLINDO ARRIBA	1	50.0%	100.0%
Total	2	100.0%	

**CANTONES DONDE OCURRIERON HOMICIDIOS, TIPO DE VIOLENCIA COMUN Y TIPO DE ARMA**

REC	TIPOVIOCOM	TIPOARMA
1649	NO SE SABE	ARMA DE FUEGO
1510	NO SE SABE	PUNZANTE

**DIRECCIONES DE LOS HOMICIDIOS QUE NO OCURRIERON NI EN COLONIA, NI BARRIOS, NI CANTONES (1 HOMICIDIO POR DIRECCION)**

REC	DIRECCION
2126	1a AVENIDA NORTE FRENTE AL BANCO CUSCATLAN
2053	DM-4

**MUNICIPIO DE CORINTO (4 HOMICIDIOS)****FRECUENCIA DE HOMICIDIOS POR CANTONES**

CANTON	Frec	Porcent	Acum
CERRO NUBE	1	25.0%	25.0%
CORRALITO	1	25.0%	50.0%
HONDABLE	1	25.0%	75.0%
SAN FELIPE	1	25.0%	100.0%
Total	4	100.0%	

**CANTONES DONDE OCURRIERON HOMICIDIOS, TIPO DE VIOLENCIA COMUN Y TIPO DE ARMA**

REC	CANTON	TIPOVIOCOM	TIPOARMA
1876	CERRO NUBE	DELINCUENCIA COMUN	ARMA DE FUEGO
1663	CORRALITO	DELINCUENCIA COMUN	ARMA DE FUEGO
1646	HONDABLE	NO SE SABE	ARMA DE FUEGO
1456	SAN FELIPE	NO SE SABE	MANOS Y PIES

**HOMICIDIOS SEGÚN CANTONES Y CASERIOS**

REC	CANTON	CASERIO
1663	CORRALITO	EL ESCORPION
1456	SAN FELIPE	LOS VILLATOROS
1646	HONDABLE	LA TORTUGA
1876	CERRO NUBE	EL GUITARRON

**DESCRIPCION DE ALGUNOS HECHOS VIOLENTOS**

REC	DESCHEVIOL
1663	HERIDO EN PUNTO DE ASALTO
1456	AUT: LACERACION HEPATICA, POR VAPULEO DE POLICIA
1876	HERIDO POR ARMA DE FUEGO EN ASALTO

**MUNICIPIO DE EL DIVISADERO (3 HOMICIDIOS)****FRECUENCIA DE HOMICIDIOS POR CANTONES**

CANTON	Frec	Porcent	Acum
LLANO DE SANTIAGO	2	66.7%	66.7%
SANTA ANITA	1	33.3%	100.0%
Total	3	100.0%	

**CANTONES DONDE OCURRIERON HOMICIDIOS, TIPO DE VIOLENCIA COMUN Y TIPO DE ARMA**

REC	CANTON	TIPOVIOCOM	TIPOARMA
1794	LLANO DE SANTIAGO	NO SE SABE	ASF X ESTRANGULACION
2372	LLANO DE SANTIAGO	NO SE SABE	ARMA DE FUEGO
1629	SANTA ANITA	NO SE SABE	ARMA DE FUEGO

**HOMICIDIOS SEGÚN CANTONES Y CASERIOS**

REC	CANTON	CASERIO
2372	LLANO DE SANTIAGO	MONTE CRISTO
1629	SANTA ANITA	LOS FERRUFINOS

**CANTONES CON 2 O MAS HOMICIDIOS****CANTON LLANO DE SANTIAGO (2)**

REC	DIRECCION
1794	NO DATOS
2372	NO DATOS

**MUNICIPIO DE GUATAJIAGUA (3 HOMICIDIOS)****FRECUENCIA DE HOMICIDIOS POR CANTONES**

CANTON	Frec	Porcent	Acum
EL VOLCAN	1	100.0%	100.0%
Total	1	100.0%	

**CANTON DONDE OCURRIO EL HOMICIDIO, TIPO DE VIOLENCIA COMUN Y TIPO DE ARMA**

REC	CANTON	TIPOVIOCOM	TIPOARMA
2042	EL VOLCAN EN CASERO OJO DE AGUA	NO SE SABE	CORTOCONTUNDENTE

**DESCRIPCION DE ALGUNOS HECHOS VIOLENTOS**

REC	DESCHEVIOL
2042	DECAPITACION INCOMPLETA

**MUNICIPIO DE JOCORO (3 HOMICIDIOS)****FRECUENCIA DE HOMICIDIOS POR CANTONES**

CANTON	Frec	Porcent	Acum
LAS MARIAS	1	33.3%	33.3%
SAN JOSE	2	66.7%	100.0%
Total	3	100.0%	

**CANTONES DONDE OCURRIERON HOMICIDIOS, TIPO DE VIOLENCIA COMUN Y TIPO DE ARMA**

REC	CANTON	TIPOVIOCOM	TIPOARMA
1668	LAS MARIAS	NO SE SABE	ARMA DE FUEGO
1955	SAN JOSE	NO SE SABE	ARMA DE FUEGO
2035	SAN JOSE	DELINCUENCIA COMUN	ARMA DE FUEGO

**HOMICIDIOS SEGÚN CANTONES Y CASERIOS**

REC	CANTON	CASERIO
1668	LAS MARIAS	LOS ROMERO

**CANTONES CON 2 O MAS HOMICIDIOS****CANTON SAN JOSE (2)**

REC	DIRECCION
2035	NO DATOS
1955	NO DATOS

**DESCRIPCION DE ALGUNOS HECHOS VIOLENTOS**

REC	DESCHEVIOL
1668	SE OYO EL ZUMBIDO DE UN VEHICULO Y LUEGO LOS DISPAROS
1955	RECUPERADO DEL LIBRO DE CADAVERES

**MUNICIPIO DE SOCIEDAD (2 HOMICIDIOS)****FRECUENCIA DE HOMICIDIOS POR CANTONES**

CANTON	Frec	Porcent	Acum
EL PEÑON	1	50.0%	50.0%
EL TABLON	1	50.0%	100.0%
Total	2	100.0%	

**CANTONES DONDE OCURRIERON HOMICIDIOS, TIPO DE VIOLENCIA COMUN Y TIPO DE ARMA**

REC	CANTON	TIPOVIOCOM	TIPOARMA
1877	EL PEÑON	POR CONOCIDO	ARMA DE FUEGO
1523	EL TABLON	NO SE SABE	ARMA DE FUEGO

**HOMICIDIOS SEGÚN CANTONES Y CASERIOS**

REC	CANTON	CASERIO
1877	EL PEÑON	LAS FLORES
1523	EL TABLON	TEMEPECHIN

**MUNICIPIO DE ARAMBALA (1 HOMICIDIO)****FRECUENCIA DE HOMICIDIOS POR CANTONES**

CANTON	Frec	Porcent	Acum
PUEBLO VIEJO	1	100.0%	100.0%
Total	1	100.0%	

**CANTON DONDE OCURRIO EL HOMICIDIO, TIPO DE VIOLENCIA COMUN Y TIPO DE ARMA**

REC	CANTON	TIPOVIOCOM	TIPOARMA
1948	PUEBLO VIEJO	DELINCUENCIA COMUN	ARMA DE FUEGO
	EN CASERIO ARENALES, EN CARRETERA H PERQUIN		

**MUNICIPIO DE CACAOPERA (1 HOMICIDIO)****FRECUENCIA DE HOMICIDIOS POR CANTONES**

CANTON	Frec	Porcent	Acum
LA ESTANCIA	1	100.0%	100.0%
Total	1	100.0%	

**CANTON DONDE OCURRIO EL HOMICIDIO, TIPO DE VIOLENCIA COMUN Y TIPO DE ARMA**

REC	CANTON	TIPOVIOCOM	TIPOARMA
1878	LA ESTANCIA EN CASERIO LAS MESAS	NO SE SABE	ASF X ESTRANGULACION

**MUNICIPIO DE JOATECA (1 HOMICIDIO)****FRECUENCIA DE HOMICIDIOS POR CANTONES**

CANTON	Frec	Porcent	Acum
EL ZAPOTAL	1	100.0%	100.0%
Total	1	100.0%	

**CANTON DONDE OCURRIO EL HOMICIDIO, TIPO DE VIOLENCIA COMUN Y TIPO DE ARMA**

REC	CANTON	TIPOVIOCOM	TIPOARMA
1947	EL ZAPOTAL EN CASERIO EL LIMON, 4 SUJETOS ENTRARON A SU CASA Y LUEGO ROBARON ALGUNOS OBJETOS DE VALOR	DELINCUENCIA COMUN	ARMA DE FUEGO

**MUNICIPIO DE LOLOTIQUILLO (1 HOMICIDIO)****FRECUENCIA DE HOMICIDIOS POR CANTONES**

CANTON	Frec	Porcent	Acum
MANZANILLA	1	100.0%	100.0%
Total	1	100.0%	

**CANTON DONDE OCURRIO EL HOMICIDIO, TIPO DE VIOLENCIA COMUN Y TIPO DE ARMA**

REC	CANTON	TIPOVIOCOM	TIPOARMA
2297	MANZANILLA	NO SE SABE	ARMA DE FUEGO

**DEPARTAMENTO DE LA UNION****EADES PRINCIPALES DE LAS VICTIMAS DE HOMICIDIOS**

45 AÑOS (6 HOMICIDIOS), 25 (6), 24 (5), 23 (5), 42 (4),  
 55 (3), 41 (3), 37 (3), 35 (3), 34 (3), 32 (3), 30 (3),  
 22 (3), 20 (3)

Total	Suma	Media	Varianza	Desv est	Error est
83	2836	34.169	187.361	13.688	1.502
Mínimo	Percen.25	Mediana	Percen.75	Máximo	Moda
4.000	24.000	33.000	42.000	75.000	25.000

La T de Student es válida si la media difiere de cero.  
 Estadístico T = 22.742, gl = 82 valor-p = -0.00000

**FRECUENCIA DE HOMICIDIOS POR GRUPOS DE EDAD**

GRUPOSEDAD	Frec	Porcent	Acum
1-4	1	1.2%	1.2%
10-14	1	1.2%	2.4%
15-19	5	5.9%	8.2%
20-24	18	21.2%	29.4%
25-29	9	10.6%	40.0%
30-34	12	14.1%	54.1%
35-39	9	10.6%	64.7%
40-44	11	12.9%	77.6%
45-49	7	8.2%	85.9%
50-54	1	1.2%	87.1%
55-59	4	4.7%	91.8%
60-64	2	2.4%	94.1%
65 A +	3	3.5%	97.6%
EDAD IGNOR	2	2.4%	100.0%
Total	85	100.0%	

**TABLA DE HOMICIDIOS POR SEXO Y GRUPOS DE EDAD**

GRUPOSEDAD	SEXO		Total
	F	M	
1-4	0	1	1
10-14	1	0	1
15-19	1	4	5
20-24	0	18	18
25-29	1	8	9
30-34	2	10	12
35-39	1	8	9
40-44	0	11	11
45-49	1	6	7
50-54	0	1	1
55-59	0	4	4
60-64	0	2	2
65 A +	1	2	3
EDAD IGNOR	0	2	2
Total	8	77	85

**FRECUENCIA DE HOMICIDIOS POR DEPARTAMENTO DE RECONOCIMIENTO**

DEPTOLEV	Frec	Porcent	Acum
LA UNION	76	89.4%	89.4%
SAN MIGUEL	9	10.6%	100.0%
Total	85	100.0%	

**FRECUENCIA DE HOMICIDIOS POR MUNICIPIO DE RECONOCIMIENTO**

MPIOLEV	Frec	Porcent	Acum
ANAMOROS	2	2.4%	2.4%
BOLIVAR	1	1.2%	3.5%
CONCEPCION DE ORIENTE	5	5.9%	9.4%
CONCHAGUA	8	9.4%	18.8%
EL CARMEN	3	3.5%	22.4%
EL SAUCE	2	2.4%	24.7%
INTIPUCA	4	4.7%	29.4%
LA UNION	21	24.7%	54.1%
LISLIQUE	2	2.4%	56.5%
PASAQUINA	8	9.4%	65.9%
POLOROS	1	1.2%	67.1%
SAN ALEJO	8	9.4%	76.5%
SAN MIGUEL	9	10.6%	87.1%
SANTA ROSA DE LIMA	8	9.4%	96.5%
YAYANTIQUÉ	1	1.2%	97.6%
YUCUAIQUIN	2	2.4%	100.0%
Total	85	100.0%	

**FRECUENCIA DE HOMICIDIOS POR LUGAR DE RECONOCIMIENTO**

LUGARLEVAN	Frec	Porcent	Acum
CALLE	5	5.9%	5.9%
CANCHA DE FUTBOL	3	3.5%	9.4%
CARRETERA	4	4.7%	14.1%
CASA CONOCIDA	2	2.4%	16.5%
CASA PROPIA	4	4.7%	21.2%
CEMENTERIO	1	1.2%	22.4%
CERVECERIA	1	1.2%	23.5%
FINCA	1	1.2%	24.7%
HACIENDA	1	1.2%	25.9%
HOTEL	1	1.2%	27.1%
LUGAR NO ESPECIFICADO	4	4.7%	31.8%
NO DATOS	1	1.2%	32.9%
OTRO HOSP NACIONAL	12	14.1%	47.1%
OTRO NEGOCIO	1	1.2%	48.2%
PLAYA	1	1.2%	49.4%
PREDIO BALDIO	3	3.5%	52.9%
RESTAURANTE	1	1.2%	54.1%
RIO	1	1.2%	55.3%
SEDE DEL I.M.L.	1	1.2%	56.5%
TERRENO	10	11.8%	68.2%
VIA PUBLICA	27	31.8%	100.0%
Total	85	100.0%	

**FRECUENCIA DE HOMICIDIOS POR AREA****GEOGRAFICA DE RECONOCIMIENTO**

PROCEMURIO	Frec	Porcent	Acum
R	51	60.0%	60.0%
U	34	40.0%	100.0%
Total	85	100.0%	

**FRECUENCIA DE HOMICIDIOS POR FECHA DE RECONOCIMIENTO**

ENERO (7), FEBRERO (6), MARZO (7), ABRIL (4), MAYO (9), JUNIO (2), JULIO (6), AGOSTO (8), SEPTIEMBRE (4), OCTUBRE (12), NOVIEMBRE (8), DICIEMBRE (12).

**FRECUENCIA DE HOMICIDIOS POR DIA****DE RECONOCIMIENTO**

NOMBDIALEV	Frec	Porcent	Acum
DOMINGO	22	25.9%	25.9%
JUEVES	11	12.9%	38.8%
LUNES	15	17.6%	56.5%
MARTES	9	10.6%	67.1%
MIERCOLES	8	9.4%	76.5%
SABADO	10	11.8%	88.2%
VIERNES	10	11.8%	100.0%
Total	85	100.0%	

**FRECUENCIA DE HOMICIDIOS POR RANGO****DE HORA DE RECONOCIMIENTO**

RANHORALEV	Frec	Porcent	Acum
0 - 5:59 HORAS	12	14.1%	14.1%
12: - 17:59 HORAS	17	20.0%	34.1%
18 - 23:59 HORAS	29	34.1%	68.2%
6 - 11:59 HORAS	14	16.5%	84.7%
NO DATOS	13	15.3%	100.0%
Total	85	100.0%	

**FRECUENCIA DE HOMICIDIOS POR MUNICIPIO****DONDE OCURRIO LA AGRESION**

MPIOOCUHE	Frec	Porcent	Acum
ANAMOROS	2	2.4%	2.4%
BOLIVAR	1	1.2%	3.5%
CONCEPCION DE ORIENTE	5	5.9%	9.4%
CONCHAGUA	11	12.9%	22.4%
EL CARMEN	3	3.5%	25.9%
EL SAUCE	2	2.4%	28.2%
INTIPUCA	4	4.7%	32.9%
LA UNION	24	28.2%	61.2%
LISLIQUE	3	3.5%	64.7%
NUEVA ESPARTA	1	1.2%	65.9%
PASAQUINA	10	11.8%	77.6%
POLOROS	1	1.2%	78.8%
SAN ALEJO	9	10.6%	89.4%

SANTA ROSA DE LIMA		6	7.1%	96.5%
YAYANTIQUE		1	1.2%	97.6%
YUCUAIQUIN		2	2.4%	100.0%
-----+				
Total		85	100.0%	

**FRECUENCIA DE HOMICIDIOS POR AREA GEO**  
**GRAFICA DONDE OCURRIO LA AGRESION**

PROCEOCUHE		Frec	Porcent	Acum
ND		1	1.2%	1.2%
R		61	71.8%	72.9%
U		23	27.1%	100.0%
-----+				
Total		85	100.0%	

**FRECUENCIA DE HOMICIDIOS POR LUGAR DONDE**  
**OCURRIO LA AGRESION**

LUGARAGRES		Frec	Porcent	Acum
CALLE		8	9.4%	9.4%
CANCHA DE FUTBOL		3	3.5%	12.9%
CARRETERA		5	5.9%	18.8%
CASA CONOCIDA		2	2.4%	21.2%
CASA PROPIA		6	7.1%	28.2%
CERVECERIA		1	1.2%	29.4%
FINCA		1	1.2%	30.6%
HACIENDA		1	1.2%	31.8%
HOTEL		1	1.2%	32.9%
LUGAR NO ESPECIFICADO		5	5.9%	38.8%
NO DATOS		1	1.2%	40.0%
OTRO NEGOCIO		1	1.2%	41.2%
OTRO VEHICULO		1	1.2%	42.4%
PLAYA		1	1.2%	43.5%
PREDIO BALDIO		3	3.5%	47.1%
RESTAURANTE		1	1.2%	48.2%
RIO		1	1.2%	49.4%
TERRENO		10	11.8%	61.2%
VIA PUBLICA		33	38.8%	100.0%
-----+				
Total		85	100.0%	

**FRECUENCIA DE HOMICIDIOS POR FECHA DE LA AGRESION**

ENERO (7), FEBRERO (6), MARZO (7), ABRIL (4), MAYO (9), JUNIO (2), JULIO (6), AGOSTO (8), SEPTIEMBRE (4), OCTUBRE (12), NOVIEMBRE (8), DICIEMBRE (12).

**FRECUENCIA DE HOMICIDIOS POR DIA**  
**DE AGRESION**

NOMB DIAOCU		Frec	Porcent	Acum
DOMINGO		20	23.5%	23.5%
JUEVES		15	17.6%	41.2%
LUNES		12	14.1%	55.3%
MARTES		9	10.6%	65.9%
MIERCOLES		7	8.2%	74.1%
SABADO		11	12.9%	87.1%
VIERNES		11	12.9%	100.0%
-----+				
Total		85	100.0%	

**FRECUENCIA DE HOMICIDIOS POR RANGO DE HORA DE LA AGRESION**

RANHORAOCU	Frec	Porcent	Acum
0 - 5:59 HORAS	4	4.7%	4.7%
12: - 17:59 HORAS	16	18.8%	23.5%
18 - 23:59 HORAS	19	22.4%	45.9%
6 - 11:59 HORAS	8	9.4%	55.3%
NO DATOS	38	44.7%	100.0%
Total	85	100.0%	

**FRECUENCIA DE HOMICIDIOS POR TIPO DE VIOLENCIA COMUN**

TIPOVIOCOM	Frec	Porcent	Acum
DELINCUENCIA COMUN	6	7.1%	7.1%
ENEMISTAD	4	4.7%	11.8%
ENFRENT C\ AUTORIDAD	1	1.2%	12.9%
MARAS	2	2.4%	15.3%
NO SE SABE	69	81.2%	96.5%
POR CONOCIDO	1	1.2%	97.6%
RIÑAS	1	1.2%	98.8%
VIOLENCIA INTRAFAMI	1	1.2%	100.0%
Total	85	100.0%	

**AGRESOR EN CASO DE VIOLENCIA INTRAFAMILIAR**

TIPOVIOINT	Frec	Porcent	Acum
MADRE	1	100.0%	100.0%
Total	1	100.0%	

**FRECUENCIA DE HOMICIDIOS POR TIPO DE ARMA O PROCEDIMIENTO UTILIZADO**

TIPOARMA	Frec	Porcent	Acum
ARMA DE FUEGO	66	77.6%	77.6%
ASFIXIA X ESTRANGULACION	6	7.1%	84.7%
CORTOCONTUNDENTE	6	7.1%	91.8%
CORTOPUNZANTE	3	3.5%	95.3%
NO DATOS	1	1.2%	96.5%
OBJETO CONTUNDENTE	3	3.5%	100.0%
Total	85	100.0%	

**TABLA DE HOMICIDIOS POR SEXO Y TIPO DE ARMA O  
PROCEDIMIENTO UTILIZADO**

TIPOARMA	SEXO		Total
	F	M	
ARMA DE FUEGO	7	59	66
ASFIXIA X ESTRANGULACION	1	5	6
CORTOCONTUNDENTE	0	6	6
CORTOPUNZANTE	0	3	3
NO DATOS	0	1	1
OBJETO CONTUNDENTE	0	3	3
Total	8	77	85

**MUNICIPIO DE LA UNION (24 HOMICIDIOS)**

**FRECUENCIA DE HOMICIDIOS POR BARRIOS**

BARRIO	Frec	Porcent	Acum
CONCEPCION	4	44.4%	44.4%
EL CENTRO	2	22.2%	66.7%
SAN ANTONIO	3	33.3%	100.0%
Total	9	100.0%	

**BARRIOS DONDE OCURRIERON HOMICIDIOS, TIPO DE VIOLENCIA COMUN Y TIPO DE ARMA**

REC	BARRIO	TIPOVIOCOM	TIPOARMA
1739	CONCEPCION	NO SE SABE	ARMA DE FUEGO
1780	CONCEPCION	NO SE SABE	ARMA DE FUEGO
1944	CONCEPCION	DELINCUENCIA COMUN	ARMA DE FUEGO
2036	CONCEPCION	DELINCUENCIA COMUN	ARMA DE FUEGO
1513	EL CENTRO	NO SE SABE	ARMA DE FUEGO
2134	EL CENTRO	NO SE SABE	ARMA DE FUEGO
1776	SAN ANTONIO	NO SE SABE	ARMA DE FUEGO
2225	SAN ANTONIO	NO SE SABE	ARMA DE FUEGO
2232	SAN ANTONIO	NO SE SABE	ARMA DE FUEGO

**BARRIOS CON 2 O MAS HOMICIDIOS**

**BARRIO CONCEPCION (4)**

REC	DIRECCION
2036	CALLE GENERAL MENENDEZ ENTRE 11 Y 13 AVENIDA NORTE
1944	COLONIA LA FUERTEZA
1739	CERVECERIA ROYAL # 1, CALLE GENERAL MENENDEZ
1780	CALLE GENERAL MENENDEZ

**BARRIO SAN ANTONIO (3)**

REC	DIRECCION
2232	CRUZADILLA A CONCHAGUA
1776	CALLE A CONCHAGUA
2225	FRENTE A CASA DE ADRIAN BLANCO, CALLE A CONCHAGUA

**BARRIO EL CENTRO (2)**

REC	DIRECCION
1513	CALLE GRAL MENENDEZ, 3ª AVENIDA NORTE
2134	NO DATOS

**FRECUENCIA DE HOMICIDIOS POR CANTONES**

CANTON	Frec	Porcent	Acum
AGUA CALIENTE	1	10.0%	10.0%
AGUA ESCONDIDA	1	10.0%	20.0%
EL COYOLITO	1	10.0%	30.0%
EL PILON	1	10.0%	40.0%
HUISQUIL	1	10.0%	50.0%
SIRAMA	3	30.0%	80.0%
TERRERITO	1	10.0%	90.0%
ZAPOTAL	1	10.0%	100.0%
-----+-----			
Total	10	100.0%	

**CANTONES DONDE OCURRIERON HOMICIDIOS, TIPO DE VIOLENCIA COMUN Y TIPO DE ARMA**

REC	CANTON	TIPOVIOCOM	TIPOARMA
1874	AGUA CALIENTE	NO SE SABE	ARMA DE FUEGO
2038	AGUA ESCONDIDA	NO SE SABE	CORTOPUNZANTE
1584	EL COYOLITO	NO SE SABE	ARMA DE FUEGO
2251	EL PILON	NO SE SABE	ARMA DE FUEGO
2136	HUISQUIL	NO SE SABE	ARMA DE FUEGO
1527	SIRAMA	NO SE SABE	ARMA DE FUEGO
1611	SIRAMA	NO SE SABE	ARMA DE FUEGO
1918	SIRAMA	NO SE SABE	ARMA DE FUEGO
1923	TERRERITO	NO SE SABE	ARMA DE FUEGO
2349	ZAPOTAL	NO SE SABE	ARMA DE FUEGO

**HOMICIDIOS SEGÚN CANTONES Y CASERIOS**

REC	CANTON	CASERIO
2038	AGUA ESCONDIDA	LAS PLACITAS
1611	SIRAMA	LA PAZ
1923	TERRERITO	LOS GUTIERREZ
2349	ZAPOTAL	PUNTA NAVARRO

**CANTONES CON 2 O MAS HOMICIDIOS****CANTON SIRAMA (2)**

REC	DIRECCION
1918	COLONIA GALILEA
1611	NO DATOS
1527	CALLEJON QUE CONDUCE A COLONIA GALELIA

**DIRECCIONES DE LOS HOMICIDIOS QUE NO OCURRIERON NI EN COLONIAS, NI BARRIOS NI CANTONES (1 HOMICIDIO POR DIRECCION)**

REC	DIRECCION
2309	AVENIDA CIRCUNVALACION ENTRADA A INVER
1528	CARRETERA RUTA MILITAR, FRENTE AL DESVIO A BOLIVAR
2350	CALLE PRINCIPAL DE LOTIFICACION EL CUTUCO FRENTE CASA RAMON REYES A ½ CUADRA DE BAR TEQUILA DEL QUE ERA PROPIETARIO

**DESCRIPCION DE ALGUNOS HECHOS VIOLENTOS**

REC	DESCHEVIOL
2036	SE CONDUCA EN BICICLETA Y LE DISPARAN
2251	RECUPERADO DEL LIBRO DE CADAVERES ORIGINARIO DE GUATEMALA. FORENSE ??? LA PNC LO LLEVO AL I.M.L. DE SAN MIGUEL
1739	CADAVER EN PATIO DE CASA
2356	ENCONTRADO EN VIA PUBLICA CON LESIONES DE MACHETE
1776	RECUPERADO DEL LIBRO DE CADAVERES

2349 ANDABA TOMADO DE LICOR  
 1527 CADAVER PUTREFACTO  
 1874 MAS ARMA BLANCA  
 1584 SUJETO SE ACERCA Y LE DISPARA CUANDO VENIA DE LAS RUEDAS CON 2 HIJOS  
 1780 RECUPERADO DEL LIBRO DE CADAVERES  
 2350 SE CONDUZIA EN CARRO CUANDO FUE ATACADO

### MUNICIPIO DE CONCHAGUA (11 HOMICIDIOS)

#### FRECUENCIA DE HOMICIDIOS POR COLONIAS

COLONIA	Frec	Porcent	Acum
BELEN	1	100.0%	100.0%
Total	1	100.0%	

#### COLONIA DONDE OCURRIO EL HOMICIDIO, TIPO DE VIOLENCIA COMUN Y TIPO DE ARMA

REC	COLONIA	TIPOVIOCOM	TIPOARMA
1942	BELEN	NO SE SABE	ARMA DE FUEGO

#### FRECUENCIA DE HOMICIDIOS POR BARRIOS

BARRIO	Frec	Porcent	Acum
LA CRUZ	2	100.0%	100.0%
Total	2	100.0%	

#### BARRIO DONDE OCURRIO EL HOMICIDIO, TIPO DE VIOLENCIA COMUN Y TIPO DE ARMA

REC	BARRIO	TIPOVIOCOM	TIPOARMA
1660	LA CRUZ	NO SE SABE	OBJETO CONTUNDENTE
1943	LA CRUZ	NO SE SABE	CORTOCONTUNDENTE

#### BARRIOS CON 2 O MAS HOMICIDIOS

##### BARRIO LA CRUZ (2)

REC	DIRECCION
1943	FINCA EL CORO
1660	TERRENO DEL SR RUFINO PONCE EN CALLE A CONCHAGUA

#### FRECUENCIA DE HOMICIDIOS POR CANTONES

CANTON	Frec	Porcent	Acum
CONCHAGUITA	1	25.0%	25.0%
EL GUISQUIL	1	25.0%	50.0%
EL VOLCANCILLO	1	25.0%	75.0%
HUISQUIL	1	25.0%	100.0%
Total	4	100.0%	

#### CANTONES DONDE OCURRIERON HOMICIDIOS, TIPO DE VIOLENCIA COMUN Y TIPO DE ARMA

REC	CANTON	TIPOVIOCOM	TIPOARMA
1585	CONCHAGUITA	MARAS	ARMA DE FUEGO
1651	EL GUISQUIL	NO SE SABE	ARMA DE FUEGO
1558	EL VOLCANCILLO	NO SE SABE	ARMA DE FUEGO
2132	HUISQUIL	NO SE SABE	ARMA DE FUEGO

#### HOMICIDIOS SEGÚN CANTONES Y CASERIOS

REC	CANTON	CASERIO
1558	EL VOLCANCILLO	EL CONDADILLO

**DIRECCIONES DE LOS HOMICIDIOS QUE NO OCURRIERON NI EN COLONIAS, NI BARRIOS, NI CANTONES (1 HOMICIDIO POR DIRECCION)**

REC DIRECCION

1736 PLAYAS NEGRAS  
1588 HOTEL LAS TUNAS, PLAYA LAS TUNAS

**DESCRIPCION DE ALGUNOS HECHOS VIOLENTOS**

REC DESCHEVIOL

1942 OCCISO ANDABA ARMADO ASALTANDO A TRAUNSENTES.  
1558 A LAS 0330 OBSERVARON LLAMAS EN EL RANCHO, ANDABA BEBIENDO LICOR  
1660 SOBRE NOMBRE EL TOLOLO TRAUMA TORAX Y ABDOMEN

**MUNICIPIO DE PASAQUINA (10 HOMICIDIOS)****FRECUENCIA DE HOMICIDIOS POR BARRIOS**

BARRIO	Frec	Porcent	Acum
LA ESPERANZA	1	50.0%	50.0%
LAS DELICIAS	1	50.0%	100.0%
Total	2	100.0%	

**BARRIOS DONDE OCURRIERON HOMICIDIOS, TIPO DE VIOLENCIA COMUN Y TIPO DE ARMA**

REC	BARRIO	TIPOVIOCOM	TIPOARMA
1583	LA ESPERANZA	NO SE SABE	ASF X ESTRANGULACION
1748	LAS DELICIAS	NO SE SABE	ARMA DE FUEGO

**FRECUENCIA DE HOMICIDIOS POR CANTONES**

CANTON	Frec	Porcent	Acum
CERRO PELON	1	14.3%	14.3%
EL CERRON	1	14.3%	28.6%
EL LAGARTERO	1	14.3%	42.9%
HORCONES	1	14.3%	57.1%
SAN EDUARDO	1	14.3%	71.4%
VALLE AFUERA	2	28.6%	100.0%
Total	7	100.0%	

**CANTONES DONDE OCURRIERON HOMICIDIOS, TIPO DE VIOLENCIA COMUN Y TIPO DE ARMA**

REC	CANTON	TIPOVIOCOM	TIPOARMA
2371	CERRO PELON	NO SE SABE	ARMA DE FUEGO
1680	EL CERRON	NO SE SABE	OBJETO CONTUNDENTE
2237	EL LAGARTERO	NO SE SABE	ARMA DE FUEGO
1737	HORCONES	ENEMISTAD	ARMA DE FUEGO
2039	SAN EDUARDO	NO SE SABE	ASF X ESTRANGULACION
2127	VALLE AFUERA	ENEMISTAD	ARMA DE FUEGO
2128	VALLE AFUERA	ENEMISTAD	ARMA DE FUEGO

**HOMICIDIOS SEGÚN CANTONES Y CASERIOS**

REC	CANTON	CASERIO
2371	CERRO PELON	PICACHO
1737	HORCONES	EL ROSARIO

**CANTONES CON 2 O MAS HOMICIDIOS****CANTON VALLE AFUERA(2)**

REC DIRECCION

2128 NO DATOS  
2127 NO DATOS

**DIRECCIONES DE LOS HOMICIDIOS QUE NO OCURRIERON NI EN COLONIAS, NI BARRIOS, NI CANTONES (1 HOMICIDIO POR DIRECCION)**

REC DIRECCION

-----

1748 CALLE AL CEMENTERIO  
 2295 CLUB NOCTURNO CINCO ESTRELLAS  
 2237 CARRETERA PANAMERICANA, KM 199  
 2371 RESTAURANTE 5 ESTRELLAS

**DESCRIPCION DE ALGUNOS HECHOS VIOLENTOS**

REC DESCHEVIOL

-----

1583 ENCONTRADO EN RIO PASAQUINA DE DONDE LO RESCATARON CUERPOS DE BOMBEROS, ESTRANGULADO CON CUERDA  
 2128 SE MATO CON OTRO A BALAZOS  
 1748 RECUPERADO DEL LIBRO DE CADAVERES  
 2127 POR CONOCIDO POR RENCILLAS  
 2237 RECUPERADO DEL LIBRO

**MUNICIPIO DE SAN ALEJO (9 HOMICIDIOS)****FRECUENCIA DE HOMICIDIOS POR CANTONES**

CANTON	Frec	Porcent	Acum
CERCO DE PIEDRA	1	12.5%	12.5%
HATO NUEVO	2	25.0%	37.5%
LA PREZA	4	50.0%	87.5%
SANTA CRUZ	1	12.5%	100.0%
-----			
Total	8	100.0%	

**CANTONES DONDE OCURRIERON HOMICIDIOS, TIPO DE VIOLENCIA COMUN Y TIPO DE ARMA**

REC	CANTON	TIPOVIOCOM	TIPOARMA
2351	CERCO DE PIEDRA	NO SE SABE	CORTOCONTUNDENTE
1582	HATO NUEVO	NO SE SABE	ARMA DE FUEGO
1623	HATO NUEVO	NO SE SABE	ARMA DE FUEGO
2226	LA PREZA	NO SE SABE	ARMA DE FUEGO
2227	LA PREZA	NO SE SABE	ARMA DE FUEGO
2238	LA PREZA	NO SE SABE	ARMA DE FUEGO
2239	LA PREZA	NO SE SABE	NO DATOS
1459	SANTA CRUZ	NO SE SABE	ARMA DE FUEGO

**HOMICIDIOS SEGÚN CANTONES Y CASERIOS**

REC	CANTON	CASERIO
2227	LA PREZA	EL ZORRAL
2226	LA PREZA	EL ZORRAL
1459	SANTA CRUZ	SANTA CRUCITA

**CANTONES CON 2 O MAS HOMICIDIOS****CANTON LA PREZA (4)**

REC DIRECCION

-----

2227 TERRENOS DE ISMAEL MONTESINOS  
 2238 TERRENOS DE ISMAEL MONTESINOS  
 2226 TERRENOS DE ISMAEL MONTESINOS  
 2239 TERRENOS DE ISMAEL MONTESINOS

**CANTON HATO NUEVO (2)**

REC DIRECCION

-----

1623 CASA DE JOSE DANIEL ROMANO  
 1582 NO DATOS

**DESCRIPCION DE ALGUNOS HECHOS VIOLENTOS**

REC      DESCHEVIOL

-----

2227 2/3 DIAS DE FALLECIDO. MANOS ATADAS HACIA ATRÁS, 4 CADAVERES LA MISMA ESCENA; CADAVER # 3

2238 3/4 DIAS FALLECIDO. CADAVER # 2

2226 2/3 HRS. DE FALLECIDO. CADAVER # 1

2239 RECUPERADO DEL LIBRO. 2/3 DIAS DE FALLECIDO; CADAVER # 4

**MUNICIPIO DE SANTA ROSA DE LIMA (6 HOMICIDIOS)****FRECUENCIA DE HOMICIDIOS POR CANTONES**

CANTON	Frec	Porcent	Acum
CAÑAS	1	16.7%	16.7%
LA CHORRERA	1	16.7%	33.3%
PASAQUINITA	3	50.0%	83.3%
SAN SEBASTIAN	1	16.7%	100.0%
Total	6	100.0%	

**CANTONES DONDE OCURRIERON HOMICIDIOS, TIPO DE VIOLENCIA COMUN Y TIPO DE ARMA**

REC	CANTON	TIPOVIOCOM	TIPOARMA
2021	CAÑAS	NO SE SABE	ARMA DE FUEGO
2321	LA CHORRERA	NO SE SABE	ARMA DE FUEGO
1653	PASAQUINITA	NO SE SABE	ASF X ESTRANGULACION
2352	PASAQUINITA	NO SE SABE	ARMA DE FUEGO
2353	PASAQUINITA	NO SE SABE	ARMA DE FUEGO
2131	SAN SEBASTIAN	NO SE SABE	ARMA DE FUEGO

**HOMICIDIOS SEGÚN CANTONES Y CASERIOS**

REC	CANTON	CASERIO
2021	CAÑAS	LA ZAFIRA
2321	LA CHORRERA	EL LIMON
2352	PASAQUINITA	TALPETATE
2353	PASAQUINITA	TALPETATE

**CANTONES CON 2 O MAS HOMICIDIOS****CANTON PASAQUINITA (3)**

REC      DIRECCION

-----

2352 LUGAR CC LAS PILETAS TERRENO DE ANTONIO BONILLA

2353 LUGAR CC LAS PILETAS TERRENO DE ANTONIO BONILLA

1653 NO DATOS

**DESCRIPCION DE ALGUNOS HECHOS VIOLENTOS**

REC      DESCHEVIOL

-----

1653 MAS ARMA BLANCA SIN ESPECIFICAR

2131 CADAVER EN CALLE LLAMADA A PNC, ROPA QUEMADA

**CONCEPCION DE ORIENTE (5 HOMICIDIOS)****FRECUENCIA DE HOMICIDIOS POR CANTONES**

CANTON	Frec	Porcent	Acum
EL MOLINO	1	20.0%	20.0%
GUARIPE	3	60.0%	80.0%
GUARIPE	1	20.0%	100.0%
Total	5	100.0%	

**CANTONES DONDE OCURRIERON HOMICIDIOS, TIPO DE VIOLENCIA COMUN Y TIPO DE ARMA**

REC	CANTON	TIPOVIOCOM	TIPOARMA
1945	EL MOLINO	POR CONOCIDO	ARMA DE FUEGO
1526	GUARIPE	ENFRENT C\AUTORIDAD	ARMA DE FUEGO
1773	GUARIPE	NO SE SABE	ARMA DE FUEGO
1875	GUARIPE	NO SE SABE	CORTOPUNZANTE
2355	GUARIPE	ENEMISTAD	CORTOCONTUNDENTE

**HOMICIDIOS SEGÚN CANTONES Y CASERIOS**

REC	CANTON	CASERIO
1945	EL MOLINO	CERRO EL PEDERNAL
1526	GUARIPE	CARBONES

**CANTONES CON 2 O MAS HOMICIDIOS****CANTON GUARIPE (4)**

REC	DIRECCION
1773	CANCHA DE FUTBOL PALERMO ENFRENT DE ESCUELA
1875	NO DATOS
1526	CASERIO CARBONES
2355	FRENTE A ESCUELA EN CASA DE ISABEL UMANZOR

**DESCRIPCION DE ALGUNOS HECHOS VIOLENTOS**

REC	DESCHEVIOL
1773	RECUPERADO DEL LIBRO DE CADAVERES
1875	ANDABA TOMANDO LICOR CON AMIGO
2355	SUJETO CONOCIDO LE DIO MACHETAZO EN CABEZA
1526	ENFRENTAMIENTO CON AUTORIDAD. TENIA ORDEN DE CAPTURA
1945	ESTUVO TOMANDO LICOR CON EL SUJETO HECHOR

**MUNICIPIO DE INTIPUCA (4 HOMICIDIOS)****FRECUENCIA DE HOMICIDIOS POR BARRIOS**

BARRIO	Frec	Porcent	Acum
CONCEPCION	1	25.0%	25.0%
EL AMATAL	1	25.0%	50.0%
EL CALVARIO	2	50.0%	100.0%
Total	4	100.0%	

**BARRIOS DONDE OCURRIERON HOMICIDIOS, TIPO DE VIOLENCIA COMUN Y TIPO DE ARMA**

REC	BARRIO	TIPOVIOCOM	TIPOARMA
2129	CONCEPCION	NO SE SABE	ARMA DE FUEGO
1946	EL AMATAL	DELINCUENCIA COMUN	ARMA DE FUEGO
1460	EL CALVARIO	NO SE SABE	ARMA DE FUEGO
1814	EL CALVARIO	NO SE SABE	ARMA DE FUEGO

**BARRIOS CON 2 O MAS HOMICIDIOS****BARRIO EL CALVARIO (2)**

REC	DIRECCION
1814	NO DATOS
1460	1a CALLE ORIENTE Y 3a AVENIDA SUR

**DESCRIPCION DE ALGUNOS HECHOS VIOLENTOS**

REC      DESCHEVIOL

2129 VINIERON 2 SUJETOS ENCAPUCHADOS Y LE DISPARAN  
 1946 SE OYO DISPAROS LUEGO DE OIR "BUENO VOS TE QUERES MORIR"

**MUNICIPIO EL CARMEN ( 3 HOMICIDIOS )****FRECUENCIA DE HOMICIDIOS POR CANTONES**

CANTON	Frec	Porcent	Acum
ALTO EL ROBLE	1	50.0%	50.0%
EL GAVILAN	1	50.0%	100.0%
Total	2	100.0%	

**CANTONES DONDE OCURRIERON HOMICIDIOS, TIPO DE VIOLENCIA COMUN Y TIPO DE ARMA**

REC	CANTON	TIPOVIOCOM	TIPOARMA
2130	ALTO EL ROBLE CARRETERA PANAMERICANA KM 167	NO SE SABE	ASF X ESTRANGULACION
1738	EL GAVILAN CASERIO LOS CORTECES	NO SE SABE	ARMA DE FUEGO

**DESCRIPCION DE ALGUNOS HECHOS VIOLENTOS**

2130 ENVUELTO CON PLASTICOS Y ATADO CON PITAS

**MUNICIPIO DE LISLIQUE ( 3 HOMICIDIOS )****FRECUENCIA DE HOMICIDIOS POR CANTONES**

CANTON	Frec	Porcent	Acum
AGUA FRIA	3	100.0%	100.0%
Total	3	100.0%	

**CANTON DONDE OCURRIERON HOMICIDIOS, TIPO DE VIOLENCIA COMUN Y TIPO DE ARMA**

REC	CANTON	TIPOVIOCOM	TIPOARMA
1511	AGUA FRIA	NO SE SABE	ARMA DE FUEGO
1512	AGUA FRIA	NO SE SABE	ARMA DE FUEGO
1899	AGUA FRIA EN CERRO DE TERRENO DEL SR. ERNESTO PEREZ EN CASERIO LA CUEVONA (1511 Y 1512); Y CASERIO LOS RUIZ EL 1899	NO SE SABE	ARMA DE FUEGO

**MUNICIPIO DE ANAMOROS ( 2 HOMICIDIOS )****FRECUENCIA DE HOMICIDIOS POR CANTONES**

CANTON	Frec	Porcent	Acum
CEDROS	1	50.0%	50.0%
HUERTAS VIEJAS	1	50.0%	100.0%
Total	2	100.0%	

**CANTONES DONDE OCURRIERON HOMICIDIOS, TIPO DE VIOLENCIA COMUN Y TIPO DE ARMA**

REC	CANTON	TIPOVIOCOM	TIPOARMA
2113	CEDROS CASERIO LOS RIOS	NO SE SABE	ARMA DE FUEGO
1525	HUERTAS VIEJAS EN CASERIO HUERTAS VIEJAS POR LA MADRE	VIOLENCIA INTRAFAMI	ASF X ESTRANGULACION

**MUNICIPIO EL SAUCE ( 2 HOMICIDIOS )****FRECUENCIA DE HOMICIDIOS POR BARRIOS**

BARRIO	Frec	Porcent	Acum
EL CALVARIO	1	100.0%	100.0%
Total	1	100.0%	

**BARRIO DONDE OCURRIO EL HOMICIDIO, TIPO DE VIOLENCIA COMUN Y TIPO DE ARMA**

REC	BARRIO	TIPOVIOCOM	TIPOARMA
1860	EL CALVARIO	NO SE SABE	ARMA DE FUEGO

**FRECUENCIA DE HOMICIDIOS POR CANTONES**

CANTON	Frec	Porcent	Acum
SANTA ROSITA	1	100.0%	100.0%
Total	1	100.0%	

**CANTON DONDE OCURRIO EL HOMICIDIO, TIPO DE VIOLENCIA COMUN Y TIPO DE ARMA**

REC	CANTON	TIPOVIOCOM	TIPOARMA
1999	SANTA ROSITA EN CASERIO MANAGUA	NO SE SABE	CORTOCONTUNDENTE

**MUNICIPIO DE YUCUAIQUIN ( 2 HOMICIDIOS )****FRECUENCIA DE HOMICIDIOS POR CANTONES**

CANTON	Frec	Porcent	Acum
LA CAÑADA	1	50.0%	50.0%
PALO GALAN	1	50.0%	100.0%
Total	2	100.0%	

**CANTONES DONDE OCURRIERON HOMICIDIOS, TIPO DE VIOLENCIA COMUN Y TIPO DE ARMA**

REC	CANTON	TIPOVIOCOM	TIPOARMA
1792	LA CAÑADA CASERIO PALO GALAN	NO SE SABE	OBJETO CONTUNDENTE
2323	PALO GALAN	NO SE SABE	ARMA DE FUEGO

**MUNICIPIO DE BOLIVAR ( 1 HOMICIDIO )****FRECUENCIA DE HOMICIDIOS POR CANTONES**

CANTON	Frec	Porcent	Acum
EL TRANSITO	1	100.0%	100.0%
Total	1	100.0%	

**CANTON DONDE OCURRIO EL HOMICIDIO, TIPO DE VIOLENCIA COMUN Y TIPO DE ARMA**

REC	CANTON	TIPOVIOCOM	TIPOARMA
1524	EL TRANSITO CASERIO LOS SORTOS, A LAS 1300 SE OYERON DISPAROS	DELINCUENCIA COMUN	ARMA DE FUEGO

**MUNICIPIO DE NUEVA ESPARTA (1 HOMICIDIO)****FRECUENCIA DE HOMICIDIOS POR CANTONES**

CANTON	Frec	Porcent	Acum
LA PISTA	1	100.0%	100.0%
Total	1	100.0%	

**CANTON DONDE OCURRIO EL HOMICIDIO, TIPO DE VIOLENCIA COMUN Y TIPO DE ARMA**

REC	CANTON	TIPOVIOCOM	TIPOARMA
1445	LA PISTA EN CASERIO MONTECA EN LUGAR CONOCIDO COMO LA PISTA	NO SE SABE	ARMA DE FUEGO

**MUNICIPIO DE POLOROS (1 HOMICIDIO)****FRECUENCIA DE HOMICIDIOS POR CANTONES**

CANTON	Frec	Porcent	Acum
PUEBLO	1	100.0%	100.0%
Total	1	100.0%	

**CANTON DONDE OCURRIO EL HOMICIDIO, TIPO DE VIOLENCIA COMUN Y TIPO DE ARMA**

REC	CANTON	TIPOVIOCOM	TIPOARMA
1463	PUEBLO EN CASERIO PEÑA REDONDA	NO SE SABE	CORTOCONTUNDENTE

**MUNICIPIO DE YAYANTIQUÉ (1 HOMICIDIO)****FRECUENCIA DE HOMICIDIOS POR CANTONES**

CANTON	Frec	Porcent	Acum
COFRADILLO NUEVO	1	100.0%	100.0%
Total	1	100.0%	

**CANTON DONDE OCURRIO EL HOMICIDIO, TIPO DE VIOLENCIA COMUN Y TIPO DE ARMA**

REC	CANTON	TIPOVIOCOM	TIPOARMA
1873	COFRADILLO NUEVO EN CASERIO COFRADILLO NUEVO, CERCA DEL PUENTE DE CALLE VIEJA	DELINCUENCIA COMUN	ARMA DE FUEGO

**HOMICIDIOS COMETIDOS EN MENORES DE EDAD SEGÚN  
BASE CONJUNTA ENTRE LA PNC, FGR Y EL IML TOTAL  
PAIS AÑO 2006**

**FRECUENCIA DE HOMICIDIOS POR EDAD**

EDAD	Frec	Porcent	Acum
0	14	3.5%	3.5%
2	2	0.5%	4.0%
3	1	0.2%	4.2%
4	1	0.2%	4.5%
6	4	1.0%	5.5%
7	2	0.5%	6.0%
8	4	1.0%	6.9%
9	1	0.2%	7.2%
11	3	0.7%	7.9%
12	10	2.5%	10.4%
13	12	3.0%	13.4%
14	28	6.9%	20.3%
15	74	18.4%	38.7%
16	93	23.1%	61.8%
17	154	38.2%	100.0%

Total | 403 100.0%

Total	Suma	Media	Varianza	Desv est	Error est
403	6007	14.906	13.324	3.650	0.182

M;nimo	Percen.25	Mediana	Percen.75	M ximo	Moda
0.000	15.000	16.000	17.000	17.000	17.000

La T de Student es v lida si la media difiere de cero.  
Estad;stico T = 81.975, gl = 402 valor-p = 0.00000

**TABLA DE HOMICIDIOS POR EDAD  
Y SEXO**

EDAD	SEXO		Total
	F	M	
0	8	6	14
2	1	1	2
3	1	0	1
4	0	1	1
6	2	2	4
7	2	0	2
8	1	3	4
9	0	1	1
11	0	3	3
12	4	6	10
13	6	6	12
14	10	18	28
15	15	59	74
16	15	78	93
17	24	130	154
Total	89	314	403

**FRECUENCIA DE HOMICIDIOS POR GRUPOS DE EDAD**

GRUPOSEDAD	Frec	Porcent	Acum
1-4	4	1.0%	1.0%
10-14	53	13.2%	14.1%
15-19	321	79.7%	93.8%
5-9	11	2.7%	96.5%
<1	14	3.5%	100.0%
Total	403	100.0%	

**TABLA DE HOMICIDIOS EN MENORES DE EDAD POR GRUPOS DE EDAD Y SEXO**

GRUPOSEDAD	SEXO		Total
	F	M	
1-4	2	2	4
10-14	20	33	53
15-19	54	267	321
5-9	5	6	11
<1	8	6	14
Total	89	314	403

**HOMICIDIOS DE MENORES DE EDAD SEGÚN MUNICIPIO DE RECONOCIMIENTO, LUGAR DE RECONOCIMIENTO Y LUGAR DONDE OCURRIÓ LA AGRESIÓN**

REC	MPIOLEV	LUGARLEVAN	LUGARAGRES
2742	ACAJUTLA	CALLE	CALLE
2908	ACAJUTLA	PLAYA	PLAYA
3053	ACAJUTLA	HOSPEDAJE	HOSPEDAJE
3054	ACAJUTLA	HOSPEDAJE	HOSPEDAJE
4621	AGUILARES	VIA PUBLICA	VIA PUBLICA
7490	AGUILARES	CRUZ ROJA	LUGAR NO ESPECIFICAD
7740	AGUILARES	VIA PUBLICA	VIA PUBLICA
7813	AGUILARES	VIA PUBLICA	VIA PUBLICA
8272	AGUILARES	PREDIO BALDIO	PREDIO BALDIO
910	AHUACHAPAN	CASA PROPIA	CASA PROPIA
1207	AHUACHAPAN	CASA PROPIA	CASA PROPIA
1331	AHUACHAPAN	FINCA	FINCA
1525	ANAMOROS	LUGAR NO ESPECIFICAD	CASA PROPIA
9021	ANTIGUO CUSCAT	CALLE	CALLE
9022	ANTIGUO CUSCAT	CALLE	CALLE
3353	APOPA	CRUZ ROJA	LUGAR NO ESPECIFICAD
3446	APOPA	VIA PUBLICA	VIA PUBLICA
3603	APOPA	PREDIO BALDIO	PREDIO BALDIO
3841	APOPA	CASA PROPIA	VIA PUBLICA
4130	APOPA	CRUZ ROJA	LUGAR NO ESPECIFICAD
4314	APOPA	RIO	RIO
4345	APOPA	VIA PUBLICA	VIA PUBLICA
4702	APOPA	CALLE	VIA PUBLICA
4705	APOPA	CRUZ ROJA	VIA PUBLICA
5043	APOPA	CRUZ ROJA	TIENDA
5272	APOPA	TERRENO	TERRENO
5347	APOPA	VIA PUBLICA	VIA PUBLICA
5652	APOPA	VIA PUBLICA	VIA PUBLICA
5658	APOPA	U DE S MSPAS	LUGAR NO ESPECIFICAD
5792	APOPA	PASAJE DE COLONIA	PASAJE DE COLONIA

Dr. Fabio Molina Vaquerano

6860	APOPA	CRUZ ROJA	VIA PUBLICA
6900	APOPA	VIA PUBLICA	VIA PUBLICA
7327	APOPA	CRUZ ROJA	VIA PUBLICA
7373	APOPA	VIA PUBLICA	VIA PUBLICA
7633	APOPA	CASA PROPIA	CASA PROPIA
7649	APOPA	CRUZ ROJA	HACIENDA
7888	APOPA	FINCA	FINCA
7984	APOPA	CRUZ ROJA	LUGAR NO ESPECIFICAD
1948	ARAMBALA	CARRETERA	CARRETERA
353	ATACO	CARRETERA	CARRETERA
444	ATACO	VIA PUBLICA	VIA PUBLICA
1353	ATIQUIZAYA	HACIENDA	HACIENDA
5018	AYUTUXTEPEQUE	QUEBRADA	QUEBRADA
478	CHALCHUAPA	FINCA	FINCA
494	CHALCHUAPA	FINCA	FINCA
787	CHALCHUAPA	CALLE	CALLE
1282	CHALCHUAPA	OTRO HOSP NACIONAL	CALLE
1373	CHALCHUAPA	CALLE	CALLE
9048	CIUDAD ARCE	TERRENO	TERRENO
9448	CIUDAD ARCE	CALLE	CALLE
9645	CIUDAD ARCE	CARRETERA	CARRETERA
9739	CIUDAD ARCE	CALLE	CALLE
4172	CIUDAD DELGADO	VIA PUBLICA	VIA PUBLICA
4494	CIUDAD DELGADO	VIA PUBLICA	VIA PUBLICA
5845	CIUDAD DELGADO	CARRETERA	CARRETERA
5941	CIUDAD DELGADO	PASAJE DE COLONIA	QUEBRADA
6634	CIUDAD DELGADO	VIA PUBLICA	VIA PUBLICA
6745	CIUDAD DELGADO	VIA PUBLICA	VIA PUBLICA
7019	CIUDAD DELGADO	QUEBRADA	QUEBRADA
7745	CIUDAD DELGADO	VIA PUBLICA	VIA PUBLICA
7767	CIUDAD DELGADO	CASA PROPIA	CASA PROPIA
7790	CIUDAD DELGADO	VIA PUBLICA	RIO
370	COATEPEQUE	CASA PROPIA	VIA PUBLICA
10675	COJUTEPEQUE	CARRETERA	CARRETERA
10831	COJUTEPEQUE	PREDIO BALDIO	PREDIO BALDIO
10836	COJUTEPEQUE	PREDIO BALDIO	PREDIO BALDIO
10906	COJUTEPEQUE	CASA PROPIA	CASA PROPIA
10907	COJUTEPEQUE	OTRO HOSP NACIONAL	CASA CONOCIDA
10912	COJUTEPEQUE	OTRO HOSP NACIONAL	VIA PUBLICA
8527	COLON	U DE S MSPAS	VIA PUBLICA
8646	COLON	PASAJE DE COLONIA	PASAJE DE COLONIA
8889	COLON	CAYAL	CAYAL
8946	COLON	U DE S MSPAS	CASA PROPIA
9009	COLON	PREDIO BALDIO	PREDIO BALDIO
9173	COLON	U DE S MSPAS	CASA CONOCIDA
9393	COLON	CASA PROPIA	CASA PROPIA
9451	COLON	CARRETERA	CARRETERA
9643	COLON	VIA PUBLICA	VIA PUBLICA
9674	COLON	U DE S MSPAS	CANCHA DE FUTBOL
9718	COLON	TIENDA	TIENDA
9773	COLON	CALLE	CALLE
9785	COLON	FINCA	FINCA
9877	COLON	VIA PUBLICA	VIA PUBLICA
9959	COLON	PREDIO BALDIO	PREDIO BALDIO
9417	COMASAGUA	CASA PROPIA	CASA PROPIA
9944	COMASAGUA	FINCA	FINCA
4883	CUSCATANCINGO	VIA PUBLICA	VIA PUBLICA
6528	CUSCATANCINGO	CASA PROPIA	CASA PROPIA
6651	CUSCATANCINGO	CARRETERA	CARRETERA
373	EL CONGO	LUGAR NO ESPECIFICAD	LUGAR NO ESPECIFICAD
557	EL CONGO	CALLE	CALLE
999	EL CONGO	CASA PROPIA	CASA PROPIA
6022	EL PAISNAL	RIO	RIO
6226	EL PAISNAL	TERRENO	TERRENO

Dr. Fabio Molina Vaquerano

8313	EL PAISNAL	HACIENDA	HACIENDA
8316	EL PAISNAL	HACIENDA	HACIENDA
1865	EL TRANSITO	CALLE	CALLE
1914	EL TRANSITO	CALLE	CALLE
11284	ESTANZUELAS	CARRETERA	CARRETERA
2042	GUATAJIAGUA	VIA PUBLICA	VIA PUBLICA
9517	HUIZUCAR	FINCA	FINCA
9948	HUIZUCAR	CALLE	CALLE
10700	ILOBASCO	QUEBRADA	QUEBRADA
10795	ILOBASCO	CASA PROPIA	CASA PROPIA
10863	ILOBASCO	TERRENO	TERRENO
10890	ILOBASCO	CALLE	CALLE
3211	ILOPANGO	PREDIO BALDIO	PREDIO BALDIO
3227	ILOPANGO	CARRETERA	CARRETERA
3325	ILOPANGO	HOSP.NAC.SAN.BARTOLO	VIA PUBLICA
3357	ILOPANGO	PREDIO BALDIO	PREDIO BALDIO
3639	ILOPANGO	CALLE	CALLE
5395	ILOPANGO	LAGO	LAGO
5472	ILOPANGO	HOSP.NAC.SAN.BARTOLO	VIA PUBLICA
5583	ILOPANGO	HOSP.NAC.SAN.BARTOLO	VIA PUBLICA
5620	ILOPANGO	HOSP.NAC.SAN.BARTOLO	VIA PUBLICA
5985	ILOPANGO	JUEGO DE MAQUINITAS	JUEGO DE MAQUINITAS
6964	ILOPANGO	HOSP.NAC.SAN.BARTOLO	VIA PUBLICA
7103	ILOPANGO	HOSP.NAC.SAN.BARTOLO	HOSP.NAC.SAN BARTOLO
7244	ILOPANGO	VIA PUBLICA	VIA PUBLICA
7245	ILOPANGO	HOSP.NAC.SAN.BARTOLO	VIA PUBLICA
7415	ILOPANGO	HOSP.NAC.SAN.BARTOLO	VIA PUBLICA
7770	ILOPANGO	VIA PUBLICA	BARRANCO
7994	ILOPANGO	HOSP.NAC.SAN.BARTOLO	PASAJE DE COLONIA
2129	INTIPUCA	VIA PUBLICA	VIA PUBLICA
2392	IZALCO	CEMENTERIO	LUGAR NO ESPECIFICAD
2658	IZALCO	OTRO NEGOCIO	OTRO NEGOCIO
2850	IZALCO	CARRETERA	CARRETERA
8589	JAYAQUE	CASA PROPIA	CASA PROPIA
9241	JAYAQUE	CASA PROPIA	CASA PROPIA
9244	JAYAQUE	CASA PROPIA	CASA PROPIA
9554	JAYAQUE	PREDIO BALDIO	PREDIO BALDIO
11174	JIQUILISCO	TERRENO	TERRENO
11213	JIQUILISCO	CALLE	CALLE
2611	JUAYUA	LUGAR NO ESPECIFICAD	LUGAR NO ESPECIFICAD
2843	JUAYUA	CALLE	CALLE
8746	LA LIBERTAD	BARRANCO	BARRANCO
9090	LA LIBERTAD	VIA PUBLICA	VIA PUBLICA
9370	LA LIBERTAD	TIENDA	TIENDA
9737	LA LIBERTAD	TERRENO	TERRENO
9825	LA LIBERTAD	CARRETERA	CARRETERA
1527	LA UNION	PREDIO BALDIO	PREDIO BALDIO
3757	MEJICANOS	VIA PUBLICA	VIA PUBLICA
3831	MEJICANOS	HOSP.NAC.ZACAMIL	LUGAR NO ESPECIFICAD
4103	MEJICANOS	AUTOBUS	AUTOBUS
4640	MEJICANOS	HOSP.NAC.ZACAMIL	VIA PUBLICA
5005	MEJICANOS	HOSP.NAC.ZACAMIL	VIA PUBLICA
5399	MEJICANOS	HOSP.NAC.ZACAMIL	CASA PROPIA
5627	MEJICANOS	HOSP.NAC.ZACAMIL	LUGAR NO ESPECIFICAD
5826	MEJICANOS	HOSP.NAC.ZACAMIL	VIA PUBLICA
6896	MEJICANOS	CASA PROPIA	CASA PROPIA
7417	MEJICANOS	HOSP.NAC.ROSALES	VIA PUBLICA
7995	MEJICANOS	VIA PUBLICA	VIA PUBLICA
1383	METAPAN	TERRENO	TERRENO
2491	NAHUIZALCO	CALLE	CALLE
2712	NAHUIZALCO	PREDIO BALDIO	PREDIO BALDIO
2829	NAHUIZALCO	CARRETERA	CARRETERA
2396	NAHULINGO	HACIENDA	HACIENDA
2397	NAHULINGO	HACIENDA	HACIENDA

Dr. Fabio Molina Vaquerano

2401	NAHULINGO	HACIENDA	HACIENDA
2498	NAHULINGO	RIO	RIO
2653	NAHULINGO	TERRENO	TERRENO
2654	NAHULINGO	TERRENO	TERRENO
3361	NEJAPA	CARRETERA	CARRETERA
5996	NEJAPA	VIA PUBLICA	VIA PUBLICA
6440	NEJAPA	RIO	RIO
7050	NEJAPA	TERRENO	TERRENO
7492	NEJAPA	TERRENO	TERRENO
147	NUEVA CONCEPCI	OTRO HOSP NACIONAL	CALLE
161	NUEVA CONCEPCI	OTRO HOSP NACIONAL	LUGAR NO ESPECIFICAD
8507	NUEVA SAN SALV	FINCA	FINCA
8765	NUEVA SAN SALV	SEDE DEL I.M.L.	CALLE
8892	NUEVA SAN SALV	OTRO HOSP NACIONAL	LUGAR NO ESPECIFICAD
9010	NUEVA SAN SALV	OTRO HOSP NACIONAL	CALLE
9023	NUEVA SAN SALV	SEDE DEL I.M.L.	CALLE
9096	NUEVA SAN SALV	OTRO HOSP NACIONAL	VIA PUBLICA
9133	NUEVA SAN SALV	TERRENO	TERRENO
9910	NUEVA SAN SALV	OTRO HOSP NACIONAL	VIA PUBLICA
3374	OLOCUILTA	CARRETERA	AUTOBUS
5517	OLOCUILTA	FINCA	FINCA
4112	PANCHIMALCO	VIA PUBLICA	CALLE
6367	PANCHIMALCO	FINCA	FINCA
8484	QUEZALTEPEQUE	BARRANCO	BARRANCO
8767	QUEZALTEPEQUE	CAFETAL	CAFETAL
8787	QUEZALTEPEQUE	CRUZ ROJA	CALLE
8886	QUEZALTEPEQUE	VIA PUBLICA	VIA PUBLICA
8957	QUEZALTEPEQUE	CARRETERA	CARRETERA
9642	QUEZALTEPEQUE	PREDIO BALDIO	PREDIO BALDIO
9754	QUEZALTEPEQUE	PASAJE DE COLONIA	PASAJE DE COLONIA
9783	QUEZALTEPEQUE	CARRETERA	CARRETERA
9878	QUEZALTEPEQUE	FINCA	FINCA
2391	S ANTONIO DEL	RIO	RIO
2568	S ANTONIO DEL	RIO	RIO
2909	S ANTONIO DEL	PREDIO BALDIO	PREDIO BALDIO
2948	S ANTONIO DEL	PREDIO BALDIO	PREDIO BALDIO
3067	S ANTONIO DEL	CASA PROPIA	CASA PROPIA
10706	S LUIS LA HERR	CALLE	CALLE
8613	SACACOYO	CALLE	CAÑAL
2763	SALCOATITAN	CARRETERA	CARRETERA
1623	SAN ALEJO	CASA CONOCIDA	CASA CONOCIDA
3569	SAN ANTONIO MA	VIA PUBLICA	CASA PROPIA
193	SAN FCO MENEND	CALLE	CALLE
1515	SAN JORGE	CASA PROPIA	CASA PROPIA
9883	SAN JOSE VILLA	VIA PUBLICA	VIA PUBLICA
10698	SAN JUAN NONUA	CALLE	CALLE
10727	SAN JUAN NONUA	CASA CONOCIDA	CASA CONOCIDA
10768	SAN JUAN NONUA	VIA PUBLICA	VIA PUBLICA
8534	SAN JUAN OPICO	TERRENO	TERRENO
9203	SAN JUAN OPICO	CARRETERA	CARRETERA
9352	SAN JUAN OPICO	VIA PUBLICA	VIA PUBLICA
9507	SAN JUAN OPICO	CAÑAL	CAÑAL
9603	SAN JUAN OPICO	CARRETERA	CARRETERA
9605	SAN JUAN OPICO	CARRETERA	CARRETERA
9651	SAN JUAN OPICO	OTRO LUGAR	OTRO LUGAR
9687	SAN JUAN OPICO	HACIENDA	HACIENDA
9881	SAN JUAN OPICO	CASA PROPIA	CASA PROPIA
10841	SAN JUAN TALPA	CARRETERA	CARRETERA
2959	SAN JULIAN	CASA PROPIA	BARRANCO
10636	SAN LUIS TALPA	CALLE	CALLE
10640	SAN LUIS TALPA	CASA PROPIA	CASA PROPIA
10661	SAN LUIS TALPA	CARRETERA	AUTOBUS
4162	SAN MARCOS	VIA PUBLICA	VIA PUBLICA
6065	SAN MARCOS	FINCA	FINCA

Dr. Fabio Molina Vaquerano

6285	SAN MARCOS	PREDIO BALDIO	PREDIO BALDIO
5833	SAN MARTIN	VIA PUBLICA	VIA PUBLICA
7316	SAN MARTIN	VIA PUBLICA	VIA PUBLICA
1458	SAN MIGUEL	OTRO HOSP NACIONAL	VIA PUBLICA
1504	SAN MIGUEL	OTRO HOSP NACIONAL	LUGAR DE TRABAJO
1514	SAN MIGUEL	OTRO HOSP NACIONAL	VIA PUBLICA
1669	SAN MIGUEL	CASA CONOCIDA	CASA CONOCIDA
1804	SAN MIGUEL	VIA PUBLICA	VIA PUBLICA
1807	SAN MIGUEL	OTRO HOSP NACIONAL	LUGAR NO ESPECIFICAD
1915	SAN MIGUEL	CALLE	CALLE
1930	SAN MIGUEL	VIA PUBLICA	VIA PUBLICA
1934	SAN MIGUEL	CASA PROPIA	CASA PROPIA
1937	SAN MIGUEL	CARRETERA	CARRETERA
1940	SAN MIGUEL	CARRETERA	CARRETERA
2028	SAN MIGUEL	OTRO HOSP NACIONAL	CALLE
2030	SAN MIGUEL	CALLE	CALLE
2137	SAN MIGUEL	CALLE	CALLE
2140	SAN MIGUEL	LUGAR NO ESPECIFICAD	LUGAR NO ESPECIFICAD
2145	SAN MIGUEL	VIA PUBLICA	VIA PUBLICA
2149	SAN MIGUEL	OTRO HOSP NACIONAL	LUGAR NO ESPECIFICAD
2192	SAN MIGUEL	CASA PROPIA	CASA PROPIA
2210	SAN MIGUEL	OTRO HOSP NACIONAL	VIA PUBLICA
2235	SAN MIGUEL	VIA PUBLICA	VIA PUBLICA
6230	SAN PEDRO MASA	CANCHA DE FUTBOL	CANCHA DE FUTBOL
6231	SAN PEDRO MASA	CANCHA DE FUTBOL	CANCHA DE FUTBOL
6364	SAN PEDRO MASA	CALLE	CALLE
7042	SAN PEDRO MASA	CARRETERA	CARRETERA
10733	SAN PEDRO PERU	BARRANCO	PREDIO BALDIO
3163	SAN SALVADOR	CASA PROPIA	VIA PUBLICA
3207	SAN SALVADOR	HOSP.NAC.ROSALES	LUGAR NO ESPECIFICAD
3282	SAN SALVADOR	HOSP.NAC.ROSALES	CARRETERA
3456	SAN SALVADOR	VIA PUBLICA	VIA PUBLICA
3492	SAN SALVADOR	VIA PUBLICA	VIA PUBLICA
3591	SAN SALVADOR	HOSP.NAC.ROSALES	LUGAR NO ESPECIFICAD
3621	SAN SALVADOR	VIA PUBLICA	VIA PUBLICA
4154	SAN SALVADOR	SEDE DEL I.M.L.	VIA PUBLICA
4180	SAN SALVADOR	HOSP.NAC.ROSALES	CARRETERA
4217	SAN SALVADOR	HOSP.NAC.ROSALES	LUGAR NO ESPECIFICAD
4352	SAN SALVADOR	HOSP.NAC.ROSALES	LUGAR NO ESPECIFICAD
4421	SAN SALVADOR	CASA PROPIA	CASA PROPIA
4515	SAN SALVADOR	HOSP.NAC.BLOOM	VIA PUBLICA
4660	SAN SALVADOR	HOSP.NAC.ROSALES	VIA PUBLICA
4735	SAN SALVADOR	HOSP.NAC.ROSALES	VIA PUBLICA
5055	SAN SALVADOR	HOSP.NAC.ROSALES	LUGAR NO ESPECIFICAD
5075	SAN SALVADOR	SEDE DEL I.M.L.	LUGAR NO ESPECIFICAD
5159	SAN SALVADOR	HOSP.NAC.BLOOM	PUPUSERIA
5191	SAN SALVADOR	VIA PUBLICA	VIA PUBLICA
5198	SAN SALVADOR	HOSP.NAC.ROSALES	VIA PUBLICA
5276	SAN SALVADOR	HOSP.NAC.ROSALES	LUGAR NO ESPECIFICAD
5285	SAN SALVADOR	VIA PUBLICA	VIA PUBLICA
5290	SAN SALVADOR	HOSP.NAC.ROSALES	LUGAR NO ESPECIFICAD
5371	SAN SALVADOR	HOSP.NAC.BLOOM	CASA PROPIA
5372	SAN SALVADOR	HOSP.NAC.ROSALES	LUGAR NO ESPECIFICAD
5609	SAN SALVADOR	HOSP.NAC.ROSALES	VIA PUBLICA
5617	SAN SALVADOR	HOSP.NAC.ROSALES	LUGAR NO ESPECIFICAD
5696	SAN SALVADOR	HOSP.NAC.ROSALES	VIA PUBLICA
5973	SAN SALVADOR	HOSP.NAC.ROSALES	VIA PUBLICA
6033	SAN SALVADOR	PREDIO BALDIO	PREDIO BALDIO
6576	SAN SALVADOR	HOSPEDAJE	HOSPEDAJE
6581	SAN SALVADOR	SEDE DEL I.M.L.	LUGAR NO ESPECIFICAD
6707	SAN SALVADOR	VIA PUBLICA	VIA PUBLICA
6767	SAN SALVADOR	HOSP.NAC.ROSALES	LUGAR NO ESPECIFICAD
6998	SAN SALVADOR	VIA PUBLICA	VIA PUBLICA
7038	SAN SALVADOR	HOSP.NAC.ROSALES	CARRETERA

Dr. Fabio Molina Vaquerano

7043	SAN SALVADOR	SEDE DEL I.M.L.	PREDIO BALDIO
7193	SAN SALVADOR	HOSP.NAC.ROSALES	VIA PUBLICA
7202	SAN SALVADOR	HOSP.NAC.ROSALES	VIA PUBLICA
7311	SAN SALVADOR	HOSP.NAC.ROSALES	LUGAR NO ESPECIFICAD
7337	SAN SALVADOR	HOSP.NAC.ROSALES	LUGAR NO ESPECIFICAD
7372	SAN SALVADOR	VIA PUBLICA	VIA PUBLICA
7495	SAN SALVADOR	SEDE DEL I.M.L.	TERRENO
7516	SAN SALVADOR	HOSP.NAC.BLOOM	LUGAR NO ESPECIFICAD
7598	SAN SALVADOR	VIA PUBLICA	VIA PUBLICA
7697	SAN SALVADOR	HOSP.NAC.ROSALES	PARQUE
7757	SAN SALVADOR	VIA PUBLICA	VIA PUBLICA
7873	SAN SALVADOR	VIA PUBLICA	VIA PUBLICA
7911	SAN SALVADOR	OTRO HOSP ISSS	VIA PUBLICA
7930	SAN SALVADOR	VIA PUBLICA	LUGAR NO ESPECIFICAD
7952	SAN SALVADOR	HOSP.NAC.ROSALES	VIA PUBLICA
8148	SAN SALVADOR	HOSP.NAC.ROSALES	LUGAR NO ESPECIFICAD
8167	SAN SALVADOR	VIA PUBLICA	VIA PUBLICA
8168	SAN SALVADOR	HOSP.NAC.ROSALES	LUGAR NO ESPECIFICAD
10783	SAN VICENTE	VIA PUBLICA	VIA PUBLICA
225	SANTA ANA	CALLE	CALLE
306	SANTA ANA	OTRO HOSP NACIONAL	CALLE
396	SANTA ANA	OTRO HOSP NACIONAL	LUGAR NO ESPECIFICAD
401	SANTA ANA	OTRO HOSP NACIONAL	LUGAR NO ESPECIFICAD
585	SANTA ANA	FINCA	FINCA
591	SANTA ANA	CALLE	CALLE
596	SANTA ANA	OTRO HOSP NACIONAL	CALLE
600	SANTA ANA	CASA CONOCIDA	CASA CONOCIDA
601	SANTA ANA	CASA CONOCIDA	CASA CONOCIDA
602	SANTA ANA	CASA CONOCIDA	CASA CONOCIDA
619	SANTA ANA	CALLE	CALLE
792	SANTA ANA	FINCA	FINCA
964	SANTA ANA	OTRO HOSP NACIONAL	CASA PROPIA
981	SANTA ANA	CALLE	CALLE
1062	SANTA ANA	OTRO HOSP NACIONAL	CALLE
1124	SANTA ANA	CALLE	CALLE
1138	SANTA ANA	FINCA	FINCA
1265	SANTA ANA	OTRO HOSP NACIONAL	LUGAR NO ESPECIFICAD
1269	SANTA ANA	OTRO HOSP NACIONAL	CALLE
2131	SANTA ROSA DE	CALLE	CALLE
2353	SANTA ROSA DE	TERRENO	TERRENO
10852	SANTIAGO NONUA	CASA PROPIA	CASA PROPIA
3886	SANTIAGO TEXAC	PREDIO BALDIO	PREDIO BALDIO
5225	SANTIAGO TEXAC	CASA PROPIA	CASA PROPIA
5457	SANTIAGO TEXAC	VIA PUBLICA	VIA PUBLICA
3478	SANTO TOMAS	FINCA	FINCA
3871	SANTO TOMAS	VIA PUBLICA	VIA PUBLICA
4704	SANTO TOMAS	PREDIO BALDIO	PREDIO BALDIO
6441	SANTO TOMAS	VIA PUBLICA	VIA PUBLICA
8250	SANTO TOMAS	VIA PUBLICA	VIA PUBLICA
10760	SENSUNTEPEQUE	CALLE	CALLE
10801	SENSUNTEPEQUE	CALLE	CALLE
10805	SENSUNTEPEQUE	OTRO VEHICULO	VIA PUBLICA
2386	SONSONATE	PREDIO BALDIO	PREDIO BALDIO
2400	SONSONATE	OTRO HOSP NACIONAL	CALLE
2412	SONSONATE	CARRETERA	CARRETERA
2500	SONSONATE	OTRO HOSP NACIONAL	LUGAR NO ESPECIFICAD
2652	SONSONATE	OTRO HOSP NACIONAL	LUGAR NO ESPECIFICAD
2669	SONSONATE	CALLE	CALLE
2911	SONSONATE	VIA PUBLICA	VIA PUBLICA
2667	SONZACATE	TALLER	TALLER
3244	SOYAPANGO	PREDIO BALDIO	PREDIO BALDIO
3254	SOYAPANGO	VIA PUBLICA	PREDIO BALDIO
3637	SOYAPANGO	HOSP.NAC.SOYAPANGO	VIA PUBLICA
3638	SOYAPANGO	HOSP.NAC.SOYAPANGO	VIA PUBLICA

Dr. Fabio Molina Vaquerano

3758	SOYAPANGO	HOSP.NAC.SOYAPANGO	VIA PUBLICA
4027	SOYAPANGO	HOSP.NAC.SOYAPANGO	VIA PUBLICA
4135	SOYAPANGO	HOSP.NAC.SOYAPANGO	VIA PUBLICA
4245	SOYAPANGO	VIA PUBLICA	VIA PUBLICA
4429	SOYAPANGO	VIA PUBLICA	VIA PUBLICA
4858	SOYAPANGO	VIA PUBLICA	VIA PUBLICA
4959	SOYAPANGO	OTRO HOSP ISSS	VIA PUBLICA
4963	SOYAPANGO	VIA PUBLICA	VIA PUBLICA
5059	SOYAPANGO	PASAJE DE COLONIA	VIA PUBLICA
5060	SOYAPANGO	VIA PUBLICA	VIA PUBLICA
5151	SOYAPANGO	PASAJE DE COLONIA	PASAJE DE COLONIA
5166	SOYAPANGO	HOSP.NAC.SOYAPANGO	VIA PUBLICA
5655	SOYAPANGO	CARRETERA	CARRETERA
6030	SOYAPANGO	VIA PUBLICA	VIA PUBLICA
6452	SOYAPANGO	OTRO VEHICULO	OTRO VEHICULO
6971	SOYAPANGO	VIA PUBLICA	VIA PUBLICA
6976	SOYAPANGO	VIA PUBLICA	VIA PUBLICA
7024	SOYAPANGO	PREDIO BALDIO	PREDIO BALDIO
7160	SOYAPANGO	VIA PUBLICA	VIA PUBLICA
7169	SOYAPANGO	VIA PUBLICA	OTRO VEHICULO
7201	SOYAPANGO	VIA PUBLICA	VIA PUBLICA
7329	SOYAPANGO	PUPUSERIA	PUPUSERIA
7472	SOYAPANGO	VIA PUBLICA	VIA PUBLICA
7696	SOYAPANGO	HOSP.NAC.SOYAPANGO	VIA PUBLICA
7734	SOYAPANGO	VIA PUBLICA	VIA PUBLICA
7814	SOYAPANGO	VIA PUBLICA	VIA PUBLICA
8014	SOYAPANGO	CARRETERA	VIA PUBLICA
10883	SUCHITOTO	CALLE	CALLE
660	TACUBA	CALLE	CALLE
8814	TALNIQUE	TERRENO	TERRENO
10595	TECOLUCA	CALLE	CALLE
10634	TENANCINGO	CALLE	CALLE
10875	TENANCINGO	CALLE	CALLE
3443	TONACATEPEQUE	CTRO DE READAPTACION	CTRO DE READAPTACION
3503	TONACATEPEQUE	LUGAR NO ESPECIFICAD	LUGAR NO ESPECIFICAD
4264	TONACATEPEQUE	VIA PUBLICA	VIA PUBLICA
4980	TONACATEPEQUE	PREDIO BALDIO	PREDIO BALDIO
4981	TONACATEPEQUE	PREDIO BALDIO	PREDIO BALDIO
5024	TONACATEPEQUE	VIA PUBLICA	VIA PUBLICA
5271	TONACATEPEQUE	CASA PROPIA	VIA PUBLICA
5687	TONACATEPEQUE	CASA PROPIA	VIA PUBLICA
5882	TONACATEPEQUE	VIA PUBLICA	VIA PUBLICA
6395	TONACATEPEQUE	PARQUEO	PARQUEO
6867	TONACATEPEQUE	RIO	RIO
11167	USULUTAN	PREDIO BALDIO	PASAJE DE COLONIA
11246	USULUTAN	PARQUEO	VIA PUBLICA
10688	ZACATECOLUCA	OTRO HOSP NACIONAL	CARRETERA
10741	ZACATECOLUCA	OTRO HOSP NACIONAL	LUGAR NO ESPECIFICAD
10745	ZACATECOLUCA	CALLE	CALLE
10821	ZACATECOLUCA	TERRENO	TERRENO
8453	ZARAGOZA	CALLE	CALLE
8488	ZARAGOZA	CARRETERA	CARRETERA
8703	ZARAGOZA	CALLE	CALLE

### **HOMICIDIOS EN MENORES DE EDAD POR DÍA** **EN QUE OCURRIÓ EL HECHO**

NOMBDIALEV	Frec	Porcent	Acum
DOMINGO	55	13.6%	13.6%
JUEVES	61	15.1%	28.8%
LUNES	54	13.4%	42.2%
MARTES	65	16.1%	58.3%
MIERCOLES	58	14.4%	72.7%

SABADO		60	14.9%	87.6%
VIERNES		50	12.4%	100.0%
-----+				
Total		403	100.0%	

**HOMICIDIOS EN MENORES DE EDAD POR RANGO****DE HORA QUE OCURRIÓ EL HECHO**

RANHORALEV		Frec	Porcent	Acum
-----+				
0 - 5:59 HORAS		60	14.9%	14.9%
12: - 17:59 HORAS		123	30.5%	45.4%
18 - 23:59 HORAS		135	33.5%	78.9%
6 - 11:59 HORAS		71	17.6%	96.5%
NO DATOS		14	3.5%	100.0%
-----+				
Total		403	100.0%	

**HOMICIDIOS EN MENORES DE EDAD POR DEPAR****TAMENTO DONDE OCURRIO LA AGRESION**

DEPTOOCUHE		Frec	Porcent	Acum
-----+				
AHUACHAPAN		9	2.2%	2.2%
CABAÑAS		7	1.7%	4.0%
CHALATENANGO		1	0.2%	4.2%
CUSCATLAN		13	3.2%	7.4%
LA LIBERTAD		69	17.1%	24.6%
LA PAZ		23	5.7%	30.3%
LA UNION		6	1.5%	31.8%
MORAZAN		2	0.5%	32.3%
SAN MIGUEL		23	5.7%	38.0%
SAN SALVADOR		182	45.2%	83.1%
SAN VICENTE		2	0.5%	83.6%
SANTA ANA		28	6.9%	90.6%
SONSONATE		33	8.2%	98.8%
USULUTAN		5	1.2%	100.0%
-----+				
Total		403	100.0%	

**HOMICIDIOS EN MENORES DE EDAD POR MUNI****CIPIO DONDE OCURRIO LA AGRESION**

MPIOOCUHE		Frec	Porcent	Acum
-----+				
ACAJUTLA		5	1.2%	1.2%
AGUILARES		5	1.2%	2.5%
AHUACHAPAN		3	0.7%	3.2%
ANAMOROS		1	0.2%	3.5%
ANTIGUO CUSCATLAN		4	1.0%	4.5%
APOPA		23	5.7%	10.2%
ARAMBALA		1	0.2%	10.4%
ATACO		2	0.5%	10.9%
ATIQUIZAYA		2	0.5%	11.4%
AYUTUXTEPEQUE		1	0.2%	11.7%
CHALCHUAPA		5	1.2%	12.9%
CHIRILAGUA		1	0.2%	13.2%
CIUDAD ARCE		5	1.2%	14.4%
CIUDAD DELGADO		11	2.7%	17.1%
CIUDAD VICTORIA		1	0.2%	17.4%
COATEPEQUE		1	0.2%	17.6%
COJUTEPEQUE		6	1.5%	19.1%

COLON		14	3.5%	22.6%
COMASAGUA		3	0.7%	23.3%
CUSCATANCINGO		5	1.2%	24.6%
EL CONGO		3	0.7%	25.3%
EL PAISNAL		5	1.2%	26.6%
EL TRANSITO		2	0.5%	27.0%
ESTANZUELAS		1	0.2%	27.3%
GUATAJIAGUA		1	0.2%	27.5%
HUIZUCAR		2	0.5%	28.0%
ILOBASCO		4	1.0%	29.0%
ILOPANGO		15	3.7%	32.8%
INTIPUCA		1	0.2%	33.0%
IZALCO		3	0.7%	33.7%
JAYAQUE		4	1.0%	34.7%
JIQUILISCO		2	0.5%	35.2%
JUAYUA		2	0.5%	35.7%
LA LIBERTAD		5	1.2%	37.0%
LA UNION		1	0.2%	37.2%
MEJICANOS		9	2.2%	39.5%
METAPAN		1	0.2%	39.7%
NAHUIZALCO		3	0.7%	40.4%
NAHULINGO		6	1.5%	41.9%
NEJAPA		7	1.7%	43.7%
NUEVA CONCEPCION		1	0.2%	43.9%
NUEVA SAN SALVADOR		2	0.5%	44.4%
OLOCUILTA		5	1.2%	45.7%
PANCHIMALCO		2	0.5%	46.2%
QUEZALTEPEQUE		12	3.0%	49.1%
S ANTONIO DEL MONTE		5	1.2%	50.4%
S LUIS LA HERRADURA		1	0.2%	50.6%
SACACOYO		1	0.2%	50.9%
SALCOATITAN		1	0.2%	51.1%
SAN ALEJO		1	0.2%	51.4%
SAN ANTONIO MASAHUAT		1	0.2%	51.6%
SAN FCO MENENDEZ		1	0.2%	51.9%
SAN JORGE		1	0.2%	52.1%
SAN JOSE VILLANUEVA		1	0.2%	52.4%
SAN JUAN NONUALCO		3	0.7%	53.1%
SAN JUAN OPICO		11	2.7%	55.8%
SAN JUAN TALPA		1	0.2%	56.1%
SAN JULIAN		1	0.2%	56.3%
SAN LUIS TALPA		3	0.7%	57.1%
SAN MARCOS		5	1.2%	58.3%
SAN MARTIN		3	0.7%	59.1%
SAN MIGUEL		19	4.7%	63.8%
SAN PABLO TACACHICO		1	0.2%	64.0%
SAN PEDRO MASAHUAT		4	1.0%	65.0%
SAN PEDRO PERULAPAN		2	0.5%	65.5%
SAN RAFAEL OBRAJUELO		1	0.2%	65.8%
SAN SALVADOR		37	9.2%	74.9%
SAN VICENTE		1	0.2%	75.2%
SANTA ANA		18	4.5%	79.7%
SANTA ROSA DE LIMA		2	0.5%	80.1%
SANTIAGO NONUALCO		1	0.2%	80.4%
SANTIAGO TEXACUANGOS		3	0.7%	81.1%
SANTO TOMAS		5	1.2%	82.4%
SENSUNTEPEQUE		2	0.5%	82.9%
SONSONATE		6	1.5%	84.4%
SONZACATE		1	0.2%	84.6%
SOYAPANGO		33	8.2%	92.8%
SUCHITOTO		2	0.5%	93.3%
TACUBA		1	0.2%	93.5%
TALNIQUE		1	0.2%	93.8%

TECOLUCA		1	0.2%	94.0%
TENANCINGO		3	0.7%	94.8%
TONACATEPEQUE		13	3.2%	98.0%
USULUTAN		2	0.5%	98.5%
ZACATECOLUCA		3	0.7%	99.3%
ZARAGOZA		3	0.7%	100.0%
-----				
Total		403	100.0%	

### **HOMICIDIOS EN MENORES DE EDAD POR ÁREA GEOGRÁFICA**

PROCEOCUHE		Frec	Porcent	Acum
-----				
ND		6	1.5%	1.5%
R		192	47.6%	49.1%
U		205	50.9%	100.0%
-----				
Total		403	100.0%	

### **HOMICIDIOS EN MENORES DE EDAD POR LUGAR DE LA AGRESIÓN**

LUGARAGRES		Frec	Porcent	Acum
-----				
AUTOBUS		3	0.7%	0.7%
BARRANCO		4	1.0%	1.7%
CAFETAL		1	0.2%	2.0%
CALLE		55	13.6%	15.6%
CANCHA DE FUTBOL		3	0.7%	16.4%
CARRETERA		30	7.4%	23.8%
CASA CONOCIDA		8	2.0%	25.8%
CASA PROPIA		29	7.2%	33.0%
CAYAL		3	0.7%	33.7%
CTRO DE READAPTACION		1	0.2%	34.0%
FINCA		16	4.0%	38.0%
HACIENDA		8	2.0%	40.0%
HOSP.NAC.SAN BARTOLO		1	0.2%	40.2%
HOSPEDAJE		3	0.7%	40.9%
JUEGO DE MAQUINITAS		1	0.2%	41.2%
LAGO		1	0.2%	41.4%
LUGAR DE TRABAJO		1	0.2%	41.7%
LUGAR NO ESPECIFICAD		40	9.9%	51.6%
OTRO LUGAR		1	0.2%	51.9%
OTRO NEGOCIO		1	0.2%	52.1%
OTRO VEHICULO		2	0.5%	52.6%
PARQUE		1	0.2%	52.9%
PARQUEO		1	0.2%	53.1%
PASAJE DE COLONIA		6	1.5%	54.6%
PLAYA		1	0.2%	54.8%
PREDIO BALDIO		26	6.5%	61.3%
PUPUSERIA		2	0.5%	61.8%
QUEBRADA		4	1.0%	62.8%
RIO		8	2.0%	64.8%
TALLER		1	0.2%	65.0%
TERRENO		17	4.2%	69.2%
TIENDA		3	0.7%	70.0%
VIA PUBLICA		121	30.0%	100.0%
-----				
Total		403	100.0%	

**HOMICIDIOS EN MENORES DE EDAD**  
**POR DIA EN QUE OCURRIÓ AGRESIÓN**

NOMB DIA OCU	Frec	Porcent	Acum
DOMINGO	62	15.4%	15.4%
JUEVES	54	13.4%	28.8%
LUNES	54	13.4%	42.2%
MARTES	63	15.6%	57.8%
MIERCOLES	50	12.4%	70.2%
SABADO	62	15.4%	85.6%
VIERNES	58	14.4%	100.0%
Total	403	100.0%	

**HOMICIDIOS EN MENORES DE EDAD POR**  
**RANGO DE HORA DE LA AGRESIÓN**

RAN HORA OCU	Frec	Porcent	Acum
0 - 5:59 HORAS	11	2.7%	2.7%
12: - 17:59 HORAS	82	20.3%	23.0%
18 - 23:59 HORAS	115	28.5%	51.5%
6 - 11:59 HORAS	46	11.4%	62.9%
NO DATOS	149	37.1%	100.0%
Total	403	100.0%	

**HOMICIDIOS EN MENORES DE EDAD POR MOVIL**  
**DEL HECHO**

TIPO VI OCOM	Frec	Porcent	Acum
DELINCUENCIA COMUN	68	16.9%	16.9%
ENEMISTAD	1	0.2%	17.1%
ENFRENT C\AUTORIDAD	1	0.2%	17.4%
MARAS	60	14.9%	32.3%
NO SE SABE	261	64.8%	97.0%
RIYAS	1	0.2%	97.3%
VENGANZA	3	0.7%	98.0%
VIOLENCIA INTRAFAMI	8	2.0%	100.0%
Total	403	100.0%	

**HOMICIDIOS EN MENORES DE EDAD POR MOVIL**  
**DEL HECHO Y SEXO**

TIPO VI OCOM	SEXO		Total
	F	M	
DELINCUENCIA COMUN	10	58	68
ENEMISTAD	0	1	1
ENFRENT C\AUTORIDAD	0	1	1
MARAS	15	45	60
NO SE SABE	60	201	261
RIYAS	0	1	1
VENGANZA	0	3	3
VIOLENCIA INTRAFAMI	4	4	8
Total	89	314	403

**AGRESORES EN HOMICIDIOS EN MENORES DE EDAD****CUYO MOVIL FUE VIOLENCIA INTRAFAMILIAR**

TIPOVIOINT	Frec	Porcent	Acum
MADRE	5	71.4%	71.4%
NOVIO	1	14.3%	85.7%
PADRE	1	14.3%	100.0%
Total	7	100.0%	

**AGRESORES EN HOMICIDIOS EN MENORES DE EDAD****CUYO MOVIL FUE VIOLENCIA ITNRAFAMILIAR****POR SEXO**

TIPOVIOINT	SEXO		Total
	F	M	
MADRE	1	4	5
NOVIO	1	0	1
PADRE	1	0	1
Total	3	4	7

**HOMICIDIOS EN MENORES DE EDAD POR TIPO****DE ARMA**

TIPOARMA	Frec	Porcent	Acum
ARMA DE FUEGO	301	74.7%	74.7%
ASF X ESTRANGULACION	12	3.0%	77.7%
ASFIXIA X AHORCADURA	2	0.5%	78.2%
ASFIXIA X SOFOCACION	3	0.7%	78.9%
ASFIXIA X SUMERSION	1	0.2%	79.2%
BLANCA SIN ESPEC.	21	5.2%	84.4%
CORTANTE	3	0.7%	85.1%
CORTOCONTUNDENTE	17	4.2%	89.3%
CORTOPUNZANTE	16	4.0%	93.3%
MANOS Y PIES	1	0.2%	93.5%
NO DATOS	13	3.2%	96.8%
OBJETO CONTUNDENTE	6	1.5%	98.3%
OTRO TIPO	3	0.7%	99.0%
PUNZANTE	4	1.0%	100.0%
Total	403	100.0%	

**HOMICIDIOS EN MENORES DE EDAD POR TIPO DE****ARMA Y SEXO**

TIPOARMA	SEXO		Total
	F	M	
ARMA DE FUEGO	58	243	301
ASF X ESTRANGULACION	3	9	12
ASFIXIA X AHORCADURA	1	1	2
ASFIXIA X SOFOCACION	2	1	3
ASFIXIA X SUMERSION	1	0	1
BLANCA SIN ESPEC.	4	17	21
CORTANTE	1	2	3
CORTOCONTUNDENTE	5	12	17
CORTOPUNZANTE	4	12	16
MANOS Y PIES	1	0	1
NO DATOS	4	9	13

OBJETO CONTUNDENTE		2	4		6
OTRO TIPO		2	1		3
PUNZANTE		1	3		4
-----+-----+-----					
Total		89	314		403

**SEXO =F**  
**GRUPOSEDAD =1-4**

TIPOVIOCOM	ARMA DE FUEGO	ASF X ESTRANGULASFIXIA X AHORC	TIPOARMA
NO SE SABE		1	0
Total		1	0

TIPOVIOCOM	CORTANTE	CORTOCONTUNDENTCORTOPUNZANTE	TIPOARMA
NO SE SABE		0	1
Total		0	1

TIPOVIOCOM	OTRO TIPO	PUNZANTE	Total
NO SE SABE		0	0
Total		0	0

**SEXO =F**  
**GRUPOSEDAD =10-14**

TIPOVIOCOM	ARMA DE FUEGO	ASF X ESTRANGULASFIXIA X AHORC	TIPOARMA
DELINCUENCIA COMUN		4	1
MARAS		2	0
NO SE SABE		10	0
Total		16	1

TIPOVIOCOM	ASFIXIA X SOFOCASFIXIA X SUMERBLANCA SIN ESPE	TIPOARMA
NO SE SABE		0
Total		0

TIPOVIOCOM	CORTANTE	CORTOCONTUNDENTCORTOPUNZANTE	TIPOARMA
VIOLENCIA INTRAFAMI		0	1
Total		0	1

TIPOVIOCOM	OTRO TIPO	PUNZANTE	Total
DELINCUENCIA COMUN		0	0
MARAS		0	1
NO SE SABE		0	0
VIOLENCIA INTRAFAMI		0	0
Total		0	1

**SEXO =F**  
**GRUPOSEDAD =15-17**

TIPOVIOCOM	ARMA DE FUEGO	ASF X ESTRANGULAS	TIPOARMA	FIXIA X AHORC
DELINCUENCIA COMUN	4	0	0	0
MARAS	9	0	0	0
NO SE SABE	24	2	2	1
Total	37	2	2	1

TIPOVIOCOM	ASFIXIA X SOFOCAS	TIPOARMA	FIXIA X SUMERBLANCA SIN ESPE
NO SE SABE	0	1	3
Total	0	1	3

TIPOVIOCOM	CORTANTE	CORTOCONTUNDENT	TIPOARMA	CORTOPUNZANTE
DELINCUENCIA COMUN	0	0	0	1
MARAS	1	0	0	1
NO SE SABE	0	2	2	2
Total	1	2	2	4

TIPOVIOCOM	MANOS Y PIES	NO DATOS	TIPOARMA	OBJETO CONTUNDE
NO SE SABE	0	2	2	1
Total	0	2	2	1

TIPOVIOCOM	OTRO TIPO	PUNZANTE	TIPOARMA	Total
DELINCUENCIA COMUN	0	0	0	5
MARAS	0	0	0	11
NO SE SABE	0	0	0	38
Total	0	0	0	54

**SEXO =F**  
**GRUPOSEDAD =5-9**

TIPOVIOCOM	ARMA DE FUEGO	ASF X ESTRANGULAS	TIPOARMA	FIXIA X AHORC
NO SE SABE	2	0	0	0
Total	2	0	0	0

TIPOVIOCOM	CORTANTE	CORTOCONTUNDENT	TIPOARMA	CORTOPUNZANTE
NO SE SABE	0	1	1	0
Total	0	1	1	0

TIPOVIOCOM	MANOS Y PIES	NO DATOS	TIPOARMA	OBJETO CONTUNDE
NO SE SABE	0	1	1	0
VIOLENCIA INTRAFAMI	1	0	0	0
Total	1	1	1	0

TIPOVIOCOM	OTRO TIPO	TIPOARMA		Total
		PUNZANTE		
NO SE SABE		0	0	4
VIOLENCIA INTRAFAMI		0	0	1
Total		0	0	5

**SEXO =F**  
**GRUPOSEDAD =<1**

TIPOVIOCOM	ARMA DE FUEGO	TIPOARMA		Total
		ASF X ESTRANGULASFIXIA X AHORC		
MARAS	1	0	0	
NO SE SABE	1	0	0	
Total	2	0	0	

TIPOVIOCOM	ASFIXIA X SOFOCASFIXIA X SUMERBLANCA SIN ESPE	TIPOARMA		Total
NO SE SABE	2	0	0	
Total	2	0	0	

TIPOVIOCOM	MANOS Y PIES	NO DATOS	TIPOARMA		Total
			OBJETO CONTUNDE		
NO SE SABE	0	1	1		
Total	0	1	1		1

TIPOVIOCOM	OTRO TIPO	TIPOARMA		Total
		PUNZANTE		
MARAS		0	0	1
NO SE SABE		0	0	5
VIOLENCIA INTRAFAMI		2	0	2
Total		2	0	8

**SEXO =M**  
**GRUPOSEDAD =1-4**

TIPOVIOCOM	ARMA DE FUEGO	TIPOARMA		Total
		ASF X ESTRANGULASFIXIA X AHORC		
NO SE SABE	1	0	0	
VIOLENCIA INTRAFAMI	0	1	0	
Total	1	1	0	

TIPOVIOCOM	OTRO TIPO	TIPOARMA		Total
		PUNZANTE		
NO SE SABE		0	0	1
VIOLENCIA INTRAFAMI		0	0	1
Total		0	0	2

**SEXO =M**  
**GRUPOSEDAD =10-14**

TIPOVIOCOM	ARMA DE FUEGO	ASF X ESTRANGULAS	TIPOARMA FIXIA X AHORC
DELINCUENCIA COMUN	4	0	0
MARAS	4	0	0
NO SE SABE	16	1	0
Total	24	1	0

TIPOVIOCOM	ASFIXIA X SOFOCAS	TIPOARMA FIXIA X SUMERBLANCA SIN ESPE
NO SE SABE	0	2
Total	0	2

TIPOVIOCOM	CORTANTE	CORTOCONTUNDENT	TIPOARMA CORTOPUNZANTE
DELINCUENCIA COMUN	0	1	1
NO SE SABE	0	1	0
Total	0	2	1

TIPOVIOCOM	MANOS Y PIES	NO DATOS	TIPOARMA OBJETO CONTUNDE
NO SE SABE	0	1	1
Total	0	1	1

TIPOVIOCOM	OTRO TIPO	TIPOARMA PUNZANTE	Total
DELINCUENCIA COMUN	0	1	7
MARAS	0	0	4
NO SE SABE	0	0	22
Total	0	1	33

**SEXO =M**  
**GRUPOSEDAD =15-17**

TIPOVIOCOM	ARMA DE FUEGO	ASF X ESTRANGULAS	TIPOARMA FIXIA X AHORC
DELINCUENCIA COMUN	38	1	0
ENEMISTAD	1	0	0
ENFRENT C\AUTORIDAD	1	0	0
MARAS	35	1	0
NO SE SABE	134	5	1
RIYAS	1	0	0
VENGANZA	3	0	0
Total	213	7	1

TIPOVIOCOM	ASFIXIA X SOFOCAS	TIPOARMA FIXIA X SUMERBLANCA SIN ESPE
MARAS	0	1
NO SE SABE	0	14
Total	0	15

TIPOVIOCOM	CORTANTE	TIPOARMA		
		CORTOCONTUNDENTE	CORTOPUNZANTE	
DELINCUENCIA COMUN		1	0	6
MARAS		0	2	1
NO SE SABE		1	7	4
Total		2	9	11

TIPOVIOCOM	MANOS Y PIES	NO DATOS	TIPOARMA	
			OBJETO	CONTUNDE
DELINCUENCIA COMUN		0	0	1
MARAS		0	1	0
NO SE SABE		0	4	1
Total		0	5	2

TIPOVIOCOM	OTRO TIPO	TIPOARMA		Total
		PUNZANTE		
DELINCUENCIA COMUN		0	2	49
ENEMISTAD		0	0	1
ENFRENT C\AUTORIDAD		0	0	1
MARAS		0	0	41
NO SE SABE		0	0	171
RIYAS		0	0	1
VENGANZA		0	0	3
Total		0	2	267

**SEXO =M**  
**GRUPOSEDAD =5-9**

TIPOVIOCOM	ARMA DE FUEGO	TIPOARMA		
		ASF X ESTRANGULAS	FIXIA X AHORC	
DELINCUENCIA COMUN		2	0	0
NO SE SABE		3	0	0
Total		5	0	0

TIPOVIOCOM	CORTANTE	TIPOARMA		
		CORTOCONTUNDENTE	CORTOPUNZANTE	
NO SE SABE		0	1	0
Total		0	1	0

TIPOVIOCOM	OTRO TIPO	TIPOARMA		Total
		PUNZANTE		
DELINCUENCIA COMUN		0	0	2
NO SE SABE		0	0	4
Total		0	0	6

**SEXO =M**  
**GRUPOSEDAD =<1**

TIPOVIOCOM	ASFIXIA X SOFOCASFIXIA X SUMERBLANCA SIN ESPE	TIPOARMA	
VIOLENCIA INTRAFAMI	1	0	0
Total	1	0	0

TIPOVIOCOM	MANOS Y PIES	NO DATOS	TIPOARMA	OBJETO CONTUNDE
NO SE SABE	0	2		0
VIOLENCIA INTRAFAMI	0	1		1
Total	0	3		1

TIPOVIOCOM	TIPOARMA		Total
	OTRO TIPO	PUNZANTE	
NO SE SABE	1	0	3
VIOLENCIA INTRAFAMI	0	0	3
Total	1	0	6

**HOMICIDIOS SEGÚN COLONIAS DONDE OCURRIO LA AGRESION, EDAD Y SEXO DE LA VICTIMA MENOR DE EDAD, TIPO DE ARMA Y MUNICIPIO DE LA AGRESION**

REC	COLONIA	EDAD	SEXO	TIPOARMA	MPIOOCUHE
1458	14 DE JULIO	17	M	ARMA DE FUEGO	SAN MIGUEL
5060	22 DE ABRIL	17	M	ARMA DE FUEGO	SOYAPANGO
3446	AGUA ZARCA	15	M	ARMA DE FUEGO	APOPA
5271	ALTA VISTA	17	M	ARMA DE FUEGO	TONACATEPEQUE
5985	ALTA VISTA	17	F	ARMA DE FUEGO	ILOPANGO
6395	ALTA VISTA	16	M	ARMA DE FUEGO	TONACATEPEQUE
5075	ALTOS DE SANTA MARIA	17	M	ARMA DE FUEGO	CUSCATANCINGO
3244	AMATEPEC	13	F	ARMA DE FUEGO	SOYAPANGO
3254	AMATEPEC	16	F	ARMA DE FUEGO	SOYAPANGO
9352	BALVER	17	M	ARMA DE FUEGO	SAN JUAN OPIC
1504	BELEN	15	M	ARMA DE FUEGO	SAN MIGUEL
10706	BELLAMAR	15	M	ARMA DE FUEGO	S LUIS LA HER
1804	BRISAS DEL RIO II	16	M	ARMA DE FUEGO	SAN MIGUEL
5826	BUENA VISTA	17	M	ARMA DE FUEGO	MEJICANOS
7244	C.U.SAN BARTOLO VI	14	M	ARMA DE FUEGO	ILOPANGO
7245	C.U.SAN BARTOLO VI	15	M	ARMA DE FUEGO	ILOPANGO
4345	CHINTU II	15	M	ARMA DE FUEGO	APOPA
5583	CIMAS DE SAN BARTOLO I	16	M	ARMA DE FUEGO	ILOPANGO
5687	CIMAS SAN BARTOLO II	16	M	ARMA DE FUEGO	TONACATEPEQUE
4959	CIUDAD CREDISA	16	M	ARMA DE FUEGO	SOYAPANGO
4963	CIUDAD CREDISA	13	M	ARMA DE FUEGO	SOYAPANGO
5652	CIUDAD OBRERA	17	M	ARMA DE FUEGO	APOPA
1930	CIUDAD REAL	17	M	ARMA DE FUEGO	SAN MIGUEL
7790	COLINAS III	17	F	CORTOPUNZANTE	CIUDAD DELGAD
3639	CUMBRES DE SAN BARTOLO	16	M	ARMA DE FUEGO	ILOPANGO
5457	DALMACIA II	17	M	ARMA DE FUEGO	SANTIAGO TEXA
1669	DIVINA ASUNCION	17	M	ARMA DE FUEGO	SAN MIGUEL
11167	EL PARAISO II	17	M	CORTOPUNZANTE	USULUTAN
9009	EL PRIMO	15	F	ARMA DE FUEGO	COLON
9010	EL PRIMO	16	M	ARMA DE FUEGO	COLON
7911	EL REFUGIO	16	M	ARMA DE FUEGO	SAN SALVADOR
6900	EL TIKAL SUR	0	F	ASFIXIA X SOFOCACION	APOPA
964	EL ZAPOTE	15	M	ARMA DE FUEGO	CHALCHUAPA
3621	FERROCARRIL	16	M	ARMA DE FUEGO	SAN SALVADOR
1915	GIRALT	17	M	ARMA DE FUEGO	SAN MIGUEL
3637	GUADALUPE	17	M	ARMA DE FUEGO	SOYAPANGO
3638	GUADALUPE	17	M	ARMA DE FUEGO	SOYAPANGO
4027	GUADALUPE	15	M	ARMA DE FUEGO	SOYAPANGO

Dr. Fabio Molina Vaquerano

7757	GUATEMALA	15 M	ARMA DE FUEGO	SAN SALVADOR
981	IVU	17 M	ARMA DE FUEGO	SANTA ANA
6896	JARDIN	0 F	ASFIXIA X SOFOCACION	MEJICANOS
5620	JARDINES DE SELSUT	17 M	ARMA DE FUEGO	ILOPANGO
7329	JARDINES DEL MATAZANO	17 M	ARMA DE FUEGO	SOYAPANGO
4735	JIBOA	15 M	ARMA DE FUEGO	CIUDAD DELGAD
7019	JULIAS Y ROSAS	14 M	BLANCA SIN ESPEC.	CIUDAD DELGAD
3503	LA CAMPANERA	16 F	ASFIXIA X AHORCADURA	TONACATEPEQUE
5472	LA CIMA I	16 M	ARMA DE FUEGO	ILOPANGO
8646	LA ENCARNACION	17 M	ARMA DE FUEGO	COLON
6452	LA FLORESTA	14 M	ASF X ESTRANGULACION	SOYAPANGO
4621	LA FLORIDA	17 M	ARMA DE FUEGO	AGUILARES
2911	LANDOVAR	16 F	OBJETO CONTUNDENTE	SONSONATE
9687	LAS DELICIAS	16 M	ARMA DE FUEGO	SAN JUAN OPIC
5166	LAS MARGARITAS V	17 M	ARMA DE FUEGO	SOYAPANGO
8484	LAS PALMAS	15 M	BLANCA SIN ESPEC.	QUEZALTEPEQUE
8765	LAS PALMERAS	17 M	ARMA DE FUEGO	QUEZALTEPEQUE
4883	LIRIOS DEL NORTE	15 M	ARMA DE FUEGO	CUSCATANCINGO
5882	LIRIOS DEL NORTE	17 M	ARMA DE FUEGO	TONACATEPEQUE
9241	LLANO VERDE II	17 F	ARMA DE FUEGO	JAYAQUE
9244	LLANO VERDE II	16 M	ARMA DE FUEGO	JAYAQUE
7767	LOS ALMENDROS	6 F	ARMA DE FUEGO	CIUDAD DELGAD
7193	LOS CONACASTES	14 M	ARMA DE FUEGO	SOYAPANGO
3053	LOS LAURELES	12 F	BLANCA SIN ESPEC.	ACAJUTLA
3054	LOS LAURELES	17 M	BLANCA SIN ESPEC.	ACAJUTLA
3163	LUZ	17 M	NO DATOS	SAN SALVADOR
8148	MADRE TIERRA	12 M	ARMA DE FUEGO	APOPA
6528	MAJUCLA	16 M	BLANCA SIN ESPEC.	CUSCATANCINGO
2030	MILAGRO DE LA PAZ	17 M	ARMA DE FUEGO	SAN MIGUEL
5285	MINERVA	15 M	ARMA DE FUEGO	SAN SALVADOR
10698	MIRAMAR III	12 M	ARMA DE FUEGO	SAN JUAN NONU
6971	MONTE BLANCO	16 M	ARMA DE FUEGO	SOYAPANGO
9451	MONTELINDO	17 M	ARMA DE FUEGO	COLON
4135	MONTES SAN BARTOLO III	16 M	ARMA DE FUEGO	SOYAPANGO
5059	MONTES SAN BARTOLO III	16 M	ARMA DE FUEGO	SOYAPANGO
4154	MONTREAL	16 M	ARMA DE FUEGO	MEJICANOS
3871	MORAN	15 M	ARMA DE FUEGO	SANTO TOMAS
9096	NUEVA CANDELARIA	17 M	ARMA DE FUEGO	SAN JUAN OPIC
2210	PADRE PIO	17 M	ARMA DE FUEGO	SAN MIGUEL
4245	PANAMA I	15 F	ARMA DE FUEGO	SOYAPANGO
1514	PRADOS DE SAN MIGUEL	14 F	ARMA DE FUEGO	SAN MIGUEL
6976	PRADOS DE VENECIA I	16 M	BLANCA SIN ESPEC.	SOYAPANGO
7316	PROYECTO SANTA TERESA	17 M	ARMA DE FUEGO	SAN MARTIN
8787	QUEZALTEPEQUE	11 M	ARMA DE FUEGO	QUEZALTEPEQUE
7770	QUITEYO I	0 M	NO DATOS	ILOPANGO
5005	RAUL RIVAS VASQUEZ	16 M	ARMA DE FUEGO	MEJICANOS
5399	RAUL RIVAS VASQUEZ	14 F	ARMA DE FUEGO	MEJICANOS
7740	SALINAS II	15 F	ARMA DE FUEGO	AGUILARES
10907	SAN ANTONIO	15 M	ARMA DE FUEGO	COJUTEPEQUE
10912	SAN ANTONIO	16 M	ARMA DE FUEGO	COJUTEPEQUE
1373	SAN ANTONIO I	17 M	ARMA DE FUEGO	CHALCHUAPA
1934	SAN CARLOS	17 M	ASF X ESTRANGULACION	SAN MIGUEL
6030	SAN ENRIQUE	16 F	ASF X ESTRANGULACION	SOYAPANGO
7415	SAN FELIPE	15 M	ARMA DE FUEGO	ILOPANGO
7696	SAN FERNANDO	16 M	ARMA DE FUEGO	SOYAPANGO
5151	SAN FRANCISCO	17 M	ARMA DE FUEGO	SOYAPANGO
5225	SAN FRANCISCO	16 M	ARMA DE FUEGO	SANTIAGO TEXA
5973	SAN FRANCISCO	14 M	ARMA DE FUEGO	SAN SALVADOR
1124	SAN IGNACIO	14 M	ARMA DE FUEGO	SANTA ANA
4429	SAN ISIDRO	15 M	ARMA DE FUEGO	SOYAPANGO
5833	SAN JOAQUIN	17 M	ARMA DE FUEGO	SAN MARTIN
4314	SAN JOSE	14 M	NO DATOS	APOPA
7813	SAN JOSE EL PAVAL	17 M	ARMA DE FUEGO	AGUILARES
4660	SAN JOSE LAS FLORES	14 F	ARMA DE FUEGO	TONACATEPEQUE
4980	SAN JOSE LAS FLORES	15 F	BLANCA SIN ESPEC.	TONACATEPEQUE
4981	SAN JOSE LAS FLORES	15 F	BLANCA SIN ESPEC.	TONACATEPEQUE
396	SAN MAURICIO	15 M	ARMA DE FUEGO	SANTA ANA
8453	SAN NICOLAS	16 M	ARMA DE FUEGO	ZARAGOZA
5018	SAN PEDRO	16 M	BLANCA SIN ESPEC.	AYUTUXTEPEQUE
9737	SANTA ADELA	16 M	BLANCA SIN ESPEC.	LA LIBERTAD
5371	SANTA ELENA	6 M	ARMA DE FUEGO	ANTIGUO CUSCA
8886	SANTA EMILIA	14 M	ARMA DE FUEGO	QUEZALTEPEQUE

591	SANTA MARIA	16 M	ARMA DE FUEGO	SANTA ANA
3325	SANTA MARIA	17 M	ARMA DE FUEGO	SAN MARTIN
3757	SANTA MARIA	17 M	ARMA DE FUEGO	MEJICANOS
7814	SIERRA MORENA I	16 M	ARMA DE FUEGO	SOYAPANGO
5043	VALLE VERDE	15 M	ARMA DE FUEGO	APOPA
7373	VALLE VERDE	16 F	ARMA DE FUEGO	APOPA
9417	VENEZUELA	0 M	NO DATOS	COMASAGUA
7417	VILLA HERMOSA	17 M	ARMA DE FUEGO	CUSCATANCINGO
4103	VISTA HERMOSA	15 F	ARMA DE FUEGO	MEJICANOS

**HOMICIDIOS SEGÚN BARRIOS DONDE OCURRIO LA AGRESION, EDAD Y SEXO DE LA VICTIMA MENOR DE EDAD, TIPO DE ARMA Y MUNICIPIO DE LA AGRESION**

REC	BARRIO	EDAD	SEXO	TIPOARMA	MPIOOCUHE
1865	CONCEPCION	15 M		ARMA DE FUEGO	EL TRANSITO
1914	CONCEPCION	16 M		ARMA DE FUEGO	EL TRANSITO
2129	CONCEPCION	16 M		ARMA DE FUEGO	INTIPUCA
2491	EL CALVARIO	17 M		ARMA DE FUEGO	NAHUIZALCO
3569	EL CENTRO	16 M		ARMA DE FUEGO	SAN ANTONIO M
10741	EL CENTRO	16 M		ARMA DE FUEGO	SAN RAFAEL OB
2028	EL ROBLE	17 M		ARMA DE FUEGO	CHIRILAGUA
557	EL TRIANGULO	16 M		ARMA DE FUEGO	EL CONGO
5191	LA VEGA	17 M		BLANCA SIN ESPEC.	SAN SALVADOR
2908	LAS PEÑAS	15 M		CORTOPUNZANTE	ACAJUTLA
10795	LOS DESAMPARADOS	14 F		ARMA DE FUEGO	ILOBASCO
6745	SAN ESTEBAN	15 M		ARMA DE FUEGO	CIUDAD DELGAD
2386	SAN FRANCISCO	14 M		PUNZANTE	SONSONATE
4421	SAN JACINTO	15 F		ARMA DE FUEGO	SAN SALVADOR
6033	SAN JACINTO	17 F		ARMA DE FUEGO	SAN SALVADOR
7372	SAN JACINTO	15 M		ARMA DE FUEGO	SAN SALVADOR
10727	SAN JOSE	16 F		ARMA DE FUEGO	SAN JUAN NONU
6634	SAN SEBASTIAN	16 M		ARMA DE FUEGO	CIUDAD DELGAD

**HOMICIDIOS SEGÚN CANTONES DONDE OCURRIO LA AGRESION, EDAD Y SEXO DE LA VICTIMA MENOR DE EDAD, TIPO DE ARMA Y MUNICIPIO DE LA AGRESION**

REC	CANTON	EDAD	SEXO	TIPOARMA	MPIOOCUHE
2568	AGUA SANTA	17 M		CORTOPUNZANTE	S ANTONIO DEL
8613	ATEOS	17 M		ARMA DE FUEGO	SACACOYO
9133	AYAGUALO	17 F		ARMA DE FUEGO	NUEVA SAN SAL
8703	AZUCHILLO	17 M		ARMA DE FUEGO	ZARAGOZA
9603	BARRANCA HONDA	17 F		ARMA DE FUEGO	SAN JUAN OPIC
9605	BARRANCA HONDA	16 F		ARMA DE FUEGO	SAN JUAN OPIC
7495	BUENOS AIRES	17 F		ARMA DE FUEGO	SAN PEDRO PER
6440	CAMOTEPEQUE	15 M		BLANCA SIN ESPEC.	NEJAPA
7050	CAMOTEPEQUE	16 M		ARMA DE FUEGO	NEJAPA
7492	CAMOTEPEQUE	14 F		ARMA DE FUEGO	NEJAPA
225	CANTARRANA	16 M		ARMA DE FUEGO	SANTA ANA
3478	CAÑA BRAVA	16 F		ARMA DE FUEGO	SANTO TOMAS
4704	CHALTEPE	15 M		ARMA DE FUEGO	SANTO TOMAS
1331	CHANCUYO	16 M		ARMA DE FUEGO	AHUACHAPAN
8527	CHANMICO	17 F		ARMA DE FUEGO	COLON
9507	CHANMICO	16 M		ARMA DE FUEGO	SAN JUAN OPIC
9881	CHANMICO	12 F		ARMA DE FUEGO	SAN JUAN OPIC
147	COLIMA	9 M		ARMA DE FUEGO	SUCHITOTO
10883	COLIMA	17 M		ARMA DE FUEGO	SUCHITOTO
792	COMECAYO	15 M		ARMA DE FUEGO	SANTA ANA
3361	CONACASTE	17 M		ARMA DE FUEGO	NEJAPA
10634	COPALCHAN	17 M		ARMA DE FUEGO	TENANCINGO
10875	CORRAL VIEJO	17 M		ARMA DE FUEGO	TENANCINGO
2392	CRUZ GRANDE	16 M		CORTOCONTUNDENTE	IZALCO
3282	CUPINCO	14 M		ARMA DE FUEGO	OLOCUILTA
3374	CUPINCO	16 M		ARMA DE FUEGO	OLOCUILTA
7043	CUPINCO	16 M		ASF X ESTRANGULACION	OLOCUILTA
2391	CUYUAPA ARRIBA	15 M		CORTOPUNZANTE	S ANTONIO DEL
1383	CUYUISCAT	17 M		ARMA DE FUEGO	METAPAN
5395	DOLORES APULO	16 F		CORTOPUNZANTE	ILOPANGO
4702	EL ANGEL	15 M		ARMA DE FUEGO	APOPA
5792	EL ANGEL	12 M		ARMA DE FUEGO	APOPA

8250	EL CARMEN I	15 M	ARMA DE FUEGO	SANTO TOMAS
2712	EL CARRIZAL	16 M	CORTOPUNZANTE	NAHUIZALCO
2829	EL CERRITO	17 M	ARMA DE FUEGO	NAHUIZALCO
9877	EL CHAPARRAL	17 M	ARMA DE FUEGO	COLON
585	EL CHUPADERO	15 M	ARMA DE FUEGO	SANTA ANA
6441	EL CIPRES	16 F	ARMA DE FUEGO	SANTO TOMAS
9393	EL COBANAL	6 M	ARMA DE FUEGO	COLON
9785	EL COBANAL	16 M	CORTANTE	COLON
9959	EL COBANAL	16 M	ARMA DE FUEGO	COLON
10821	EL ESPINO ABAJO	17 M	CORTANTE	ZACATECOLUCA
2396	EL GUAYABO	14 M	CORTOPUNZANTE	NAHULINGO
2397	EL GUAYABO	17 M	PUNZANTE	NAHULINGO
2401	EL GUAYABO	13 F	PUNZANTE	NAHULINGO
2145	EL JUTE	16 M	ARMA DE FUEGO	SAN MIGUEL
10733	EL LIMON	17 F	CORTOCONTUNDENTE	SAN PEDRO PER
4217	EL LLANO	17 M	ARMA DE FUEGO	TENANCINGO
9910	EL MAJAHUAL	17 M	ARMA DE FUEGO	LA LIBERTAD
10595	EL PACUN	17 M	CORTOCONTUNDENTE	TECOLUCA
1940	EL PAPALON	17 M	ASF X ESTRANGULACION	SAN MIGUEL
2498	EL PUENTE	15 M	PUNZANTE	NAHULINGO
2763	EL PUENTE	17 M	ARMA DE FUEGO	SALCOATITAN
8767	EL PUENTE	17 F	ARMA DE FUEGO	QUEZALTEPEQUE
5024	EL ROSARIO	17 M	ARMA DE FUEGO	TONACATEPEQUE
8814	EL TRANSITO	16 M	ARMA DE FUEGO	TALNQUE
2042	EL VOLCAN	16 M	CORTOCONTUNDENTE	GUATAJIAGUA
2140	EL ZAMORANO	16 M	ASF X ESTRANGULACION	SAN MIGUEL
9643	ENTRE RIOS	13 M	ARMA DE FUEGO	COLON
9739	FLOR AMARILLA	12 M	OBJETO CONTUNDENTE	CIUDAD ARCE
5996	GALERA QUEMADA	15 M	ARMA DE FUEGO	NEJAPA
9370	GALLO SOLO	17 M	ARMA DE FUEGO	LA LIBERTAD
9825	GALLO SOLO	14 F	ARMA DE FUEGO	LA LIBERTAD
9773	HACIENDA NUEVA	15 M	ARMA DE FUEGO	COLON
1623	HATO NUEVO	15 M	ARMA DE FUEGO	SAN ALEJO
1525	HUERTAS VIEJAS	4 M	ASF X ESTRANGULACION	ANAMOROS
2850	HUISCOYOLATE	16 M	ASF X ESTRANGULACION	IZALCO
5272	JOYA GRANDE	15 F	CORTOPUNZANTE	APOPA
1937	JUAN YANES	16 F	ARMA DE FUEGO	SAN MIGUEL
6226	LA CABAYA	17 F	ARMA DE FUEGO	EL PAISNAL
7649	LA CABAYA	17 M	ARMA DE FUEGO	EL PAISNAL
353	LA CEIBA	17 M	ARMA DE FUEGO	ATACO
444	LA CEIBA ABAJO	16 M	ARMA DE FUEGO	ATACO
8746	LA CHILA	15 M	CORTOCONTUNDENTE	COMASAGUA
5517	LA ESPERANZA	15 M	ARMA DE FUEGO	OLOCUILTA
193	LA HACHADURA	17 M	ARMA DE FUEGO	SAN FCO MENEN
494	LA JOYITA	17 F	ARMA DE FUEGO	CHALCHUAPA
11246	LA LAGUNA	17 M	ARMA DE FUEGO	USULUTAN
9517	LA LIMA	16 M	ARMA DE FUEGO	HUIZUCAR
1515	LA MORITA	13 F	ARMA DE FUEGO	SAN JORGE
373	LA PRESA	17 M	ARMA DE FUEGO	EL CONGO
7633	LAS DELICIAS	8 M	CORTOCONTUNDENTE	APOPA
7888	LAS DELICIAS	17 M	ARMA DE FUEGO	APOPA
10768	LAS DELICIAS	17 M	ARMA DE FUEGO	SAN JUAN NONU
9883	LAS DISPENSAS	17 M	ARMA DE FUEGO	SAN JOSE VILL
478	LAS FLORES	17 M	CORTOCONTUNDENTE	CHALCHUAPA
8589	LAS FLORES	17 M	NO DATOS	JAYAQUE
2909	LAS HOJAS	17 M	BLANCA SIN ESPEC.	S ANTONIO DEL
2235	LAS MORITAS	17 F	ARMA DE FUEGO	SAN MIGUEL
8272	LAS TUNAS	17 M	BLANCA SIN ESPEC.	AGUILARES
10783	LLANO	15 M	ARMA DE FUEGO	SAN VICENTE
1207	LLANO DE LA LAGUNA	0 M	ASFIXIA X SOFOCACION	AHUACHAPAN
4112	LOMA Y MEDIA	14 M	ARMA DE FUEGO	PANCHIMALCO
910	LOS HUATALES	0 F	OTRO TIPO	AHUACHAPAN
10841	LOS HUESOS	17 M	ARMA DE FUEGO	SAN JUAN TALP
10700	LOS LLANITOS	15 M	ARMA DE FUEGO	ILOBASCO
10760	LOS LLANITOS	14 F	ARMA DE FUEGO	SENSUNTEPEQUE
5347	LOS MORROS	17 M	ARMA DE FUEGO	APOPA
999	LOS PINOS	17 M	OBJETO CONTUNDENTE	EL CONGO
8889	LOURDES	14 M	CORTOCONTUNDENTE	COLON
9718	LOURDES	17 M	ARMA DE FUEGO	COLON
9878	MACANCE	17 M	ARMA DE FUEGO	QUEZALTEPEQUE
9090	MELARA	14 F	ARMA DE FUEGO	LA LIBERTAD

2500	METALIO	17 M	CORTOPUNZANTE	ACAJUTLA
2353	PASAQUINITA	13 F	ARMA DE FUEGO	SANTA ROSA DE
10688	PENITENTE ARRIBA	17 F	CORTOPUNZANTE	ZACATECOLUCA
10745	PENITENTE ARRIBA	17 M	ARMA DE FUEGO	ZACATECOLUCA
4130	PETACONES	17 M	ARMA DE FUEGO	APOPA
2959	PEÑA BLANCA	12 F	ASF X ESTRANGULACION	SAN JULIAN
370	PILETAS	15 M	ARMA DE FUEGO	COATEPEQUE
600	PINALITO	6 F	CORTOCONTUNDENTE	SANTA ANA
601	PINALITO	3 F	CORTOCONTUNDENTE	SANTA ANA
602	PINALITO	0 M	NO DATOS	SANTA ANA
8534	PITICHORRO	7 F	NO DATOS	SAN JUAN OPIC
4494	PLAN DEL PINO	16 M	ARMA DE FUEGO	CIUDAD DELGAD
5941	PLAN DEL PINO	17 M	ARMA DE FUEGO	CIUDAD DELGAD
6022	POTRERO GRANDE	15 F	ASF X ESTRANGULACION	EL PAISNAL
8313	POTRERO GRANDE	17 F	ARMA DE FUEGO	EL PAISNAL
8316	POTRERO GRANDE	15 M	ARMA DE FUEGO	EL PAISNAL
9783	PRIMAVERA	17 M	ARMA DE FUEGO	QUEZALTEPEQUE
1948	PUEBLO VIEJO	16 M	ARMA DE FUEGO	ARAMBALA
11174	PUERTO AVALOS	17 M	ARMA DE FUEGO	JIQUILISCO
8488	SAN FRANCISCO	16 M	ARMA DE FUEGO	ZARAGOZA
6065	SAN JOSE AGUACATITAN	16 M	ARMA DE FUEGO	SAN MARCOS
2843	SAN JOSE LA MAJADA	17 M	ARMA DE FUEGO	JUAYUA
6364	SAN JOSE LAS ISLETAS	17 M	BLANCA SIN ESPEC.	SAN PEDRO MAS
1353	SAN JUAN ESPINO	17 F	BLANCA SIN ESPEC.	ATIQUIZAYA
2742	SAN JULIAN	15 M	ARMA DE FUEGO	ACAJUTLA
7745	SAN LAUREANO	17 M	ARMA DE FUEGO	CIUDAD DELGAD
6230	SAN MARCELINO	13 M	ARMA DE FUEGO	SAN PEDRO MAS
6231	SAN MARCELINO	16 M	ARMA DE FUEGO	SAN PEDRO MAS
11213	SAN MARCOS LEMPA	14 M	CORTOCONTUNDENTE	JIQUILISCO
3841	SAN NICOLAS	17 M	ARMA DE FUEGO	APOPA
11284	SAN PEDRO EL OJUSTE	16 M	ARMA DE FUEGO	ESTANZUELAS
3067	SAN RAMON	7 F	MANOS Y PIES	S ANTONIO DEL
2131	SAN SEBASTIAN	17 F	ARMA DE FUEGO	SANTA ROSA DE
10852	SAN SEBASTIAN ABAJO	0 M	OBJETO CONTUNDENTE	SANTIAGO NONU
2192	SANTA INES	0 F	OBJETO CONTUNDENTE	SAN MIGUEL
10805	SANTA MARTA	17 M	ARMA DE FUEGO	CIUDAD VICTOR
1527	SIRAMA	17 M	ARMA DE FUEGO	LA UNION
10863	SITIO VIEJO	17 M	ARMA DE FUEGO	ILOBASCO
2658	TALCOMUNCA	17 M	ARMA DE FUEGO	IZALCO
10636	TECUALUYA	17 M	ARMA DE FUEGO	SAN LUIS TALP
10661	TECUALUYA	16 M	ARMA DE FUEGO	SAN LUIS TALP
1138	VALLE DEL MATAZANO	15 M	OBJETO CONTUNDENTE	SANTA ANA
660	VALLE LA PUERTA	15 M	ARMA DE FUEGO	TACUBA
9173	VERACRUZ	17 M	CORTOCONTUNDENTE	COLON
8507	ZACASIL	16 F	ASFIXIA X SUMERSION	NUEVA SAN SAL
9048	ZAPOTITAN	17 M	ARMA DE FUEGO	CIUDAD ARCE
9448	ZAPOTITAN	17 M	ARMA DE FUEGO	CIUDAD ARCE
9674	ZAPOTITAN	17 M	ARMA DE FUEGO	CIUDAD ARCE

### HOMICIDIOS EN MENORES DE EDAD POR CANTÓN Y CASERÍO

REC	CANTON	CASERIO
10801	.	LA JOYA
10906	.	EL PINO
10907	.	EL PINO
9603	BARRANCA HONDA	VANEGAS
9605	BARRANCA HONDA	VANEGAS
6440	CAMOTEPEQUE	LAS VEGAS
7050	CAMOTEPEQUE	BARBA RUBIA
7492	CAMOTEPEQUE	BARBA RUBIA
4704	CHALTEPE	CHALTEPE
10634	COPALCHAN	EL LLANO
1383	CUYUISCAT	LEMPA
5395	DOLORES APULO	EL VALLE
4702	EL ANGEL	LOS CORRALES
10733	EL LIMON	LA ESCUELA
8814	EL TRANSITO	EL TRANSITO

2042	EL VOLCAN	OJO DE AGUA
9370	GALLO SOLO	EL JUTE
1525	HUERTAS VIEJAS	EL SALITRE
1937	JUAN YANES	LAS CASITAS
7649	LA CABAÑA	HUITIAPA
353	LA CEIBA	LA CEIBA ABAJO
444	LA CEIBA ABAJO	LA CEIBA ABAJO
8746	LA CHILA	LAS PLACITAS
1515	LA MORITA	LA MORITA
373	LA PRESA	LA PALOMERA
7633	LAS DELICIAS	LOS BALCACERES
10700	LOS LLANITOS	EL CENTRO
8889	LOURDES	EL PITAL
9090	MELARA	LOS MELARA
2500	METALIO	EL AMATAL
2353	PASAQUINITA	TALPETATE
2959	PEÑA BLANCA	EL PALMAR
370	PILETAS	SANTA ROSA
600	PINALITO	EL CIPRESAL
601	PINALITO	EL CIPRESAL
602	PINALITO	EL CIPRESAL
9783	PRIMAVERA	MILAGRO LA ROCA
1948	PUEBLO VIEJO	ARENALES
8488	SAN FRANCISCO	CORINTO
2843	SAN JOSE LA MAJADA	PALO DE AGUA
7745	SAN LAUREANO	LOS MEJIA
6230	SAN MARCELINO	EL BUEN SAMARITANO
6231	SAN MARCELINO	EL BUEN SAMARITANO
11213	SAN MARCOS LEMPA	EL MORRO
3841	SAN NICOLAS	LOS OLIVOS
11284	SAN PEDRO EL OJUSTE	SANTA LUCIA
3067	SAN RAMON	LA JOYA
2192	SANTA INES	LOS ZUNIGAS
10805	SANTA MARTA	SAN FELIPE
10863	SITIO VIEJO	LOS FRAILES
10636	TECUALUYA	LAS MONJAS
660	VALLE LA PUERTA	LA JOYA
9173	VERACRUZ	TUBOS DEL MORRO

**DIRECCIONES DE HOMICIDIOS EN MENORES DE EDAD QUE NO OCURRIERON NI EN COLONIAS, NI BARRIOS, NI CANTONES (1 HOMICIDIO POR DIRECCION)**

REC	DIRECCION	MPIOOCUHE
4172	E LAS UVAS SECTOR 2 FTE A LA CASA 14 POL 16, COM FINCA ARGEN	CIUDAD DEL
10836	CAMPO DE LA FERIA EN COJUTEPEQUE	COJUTEPEQU
401	NO SE SABE	SANTA ANA
7994	COM. LAS LILAS, EN EL PJE. LAS GRADAS, FTE. A LA CASA # 36	ILOPANGO
3603	LOTIFICACION EL CASTILLO III LOTE I	APOPA
7038	AUTOPISTA COMALAPA KM 21	OLOCUILTA
2137	5  CALLE PTE Y 3  AVENIDA NORTE	SAN MIGUEL
7734	ENTRADA DE CONDOMINIOS MARTA MARIA, CALLE ANTIGUA AL MATAZANO	SOYAPANGO
10640	LOTIFICACION NARVAEZ, LOTE NUMERO 13	SAN LUIS T
9023	CALLE CIRCUNVALACION PLAN DE LA LAGUNA	ANTIGUO CU
7169	KM 7« BOULEVAR DEL EJERCITO FTE A FABRICA PLANTOSA	SOYAPANGO
4162	KM 4 CAR A ZACATECOLUCA FTE A 2 C.O. A LA PAR DE FERROTEC	SAN MARCOS
3443	CENTRO DE REHABILITACION DE MENORES DE TONACATEPEQUE	TONACATEPE
2412	KM. 67 1/2, CARRETERA DE ACAJUTLA A SONSONATE, FRENTE A	SONSONATE
787	FRENTE A LOTE #12, UBICADO EN CALLE PRINCIPAL DE LA COMUNIDAD	CHALCHUAPA
7160	COSTADO NORTE DE CASA COMUNAL, LOTIFICACION EL SAUCE I	SOYAPANGO
6998	5  AV NTE FTE NEGOCIO DE NOMBRE "CARNITAS Y PUPUSERIA BLANQUI	SAN SALVAD
10890	CONOCIDO COMO DESVIO LOS TRES POSTES, CALLE AL CERRON GRANDE	ILOBASCO
1062	4 AVENIDA SUR Y CRUCE CALLE PONIENTE	SANTA ANA
6867	INTERIOR RIO ARENAL 1 KM AL SUR DE URB CIMAS DE SN BARTOLO II	TONACATEPE
10675	COMUNIDAD SAN BENITO, KM 33 DE CARRETERA PANAMERICANA	COJUTEPEQU
7598	8 . C.O. FTE. A CASA # 230	SAN SALVAD

10906	CALLE ANTIGUA A SS CASA S/N KM 30, SAN ANTONIO II	COJUTEPEQU
9645	KM 40 CARRETERA SANTA ANA-SAN SALVADOR	CIUDAD ARC
3886	FINCA TIERRA DE HUNA, FTE. A LOTIF. LOS NARANJOS	SANTIAGO T
9754	PASAJE NICARAGUA COL. SAN JACINTO FRENTE A CASA #1	QUEZALTEPE
9022	CALLE CIRCUNVALACION PLAN DE LA LAGUNA	ANTIGUO CU
5845	KM 19 ANILLO PERIFERICO, CARRIL HACIA APOPA	CIUDAD DEL
9021	CALLE CIRCUNVALACION PLAN DE LA LAGUNA FRENTE A PLANTA KREFF	ANTIGUO CU
2667	RESIDENCIAL EL SAUCE, 4  AVENIDA NORTE CASA # 100	SONZACATE
1282	EN LA INTERSECCION FORMADA POR LA 4ø AV. NORTE Y 4ø CALLE OTE	ATIQUIZAYA
9642	HACIENDA AGUA FRIA COSTA PTE. CALLE PROYECTO	QUEZALTEPE
5609	ENTRE 7A Y 3A AV NTE Y 25 C.P. COMUNIDAD MARIA AUXILIADORA	SAN SALVAD
10831	CAMPO DE LA FERIA DE COJUTEPEQUE	COJUTEPEQU
3456	AV ESPAÑA Y 1A C.P. FTE A CASA # 3	SAN SALVAD
2400	PASAJE # 2, POLIGONO C, LOTIFICACION SAN ANTONIO	SONSONATE
6860	FTE. AL MERCADO MUNICIPAL DE NEJAPA	NEJAPA
5696	10A AV SUR Y 14 CALLE PONIENTE	SAN SALVAD
3758	AV. ROSARIO SUR DE SOYAPANGO	SOYAPANGO
9651	POLIDEPORTIVO DE SAN JUAN OPICO	SAN JUAN O
3211	CARRETERA DE ORO, LOTE # 1 COSTADO PTE DE PUENTE SAN BARTOLO	ILOPANGO
3357	CALLE A CTON DOLORES APULO, LOTIFICACION CUMBRES III	ILOPANGO
8957	KM 23 1\2 CARRETERA QUE DE QUEZALTEPEQUE CONDUCE AL DESVIO DE	QUEZALTEPE
6367	INTERIOR DE CAFETAL DE FINCA EL CEDRITO	SAN MARCOS
7697	EN EL PARQUE MUNICIPAL DE NEJAPA	NEJAPA
7995	LOT. CHANCALA ARRIBA, LOTE # 1, POL. # 8, CALLE PPAL.	MEJICANOS
3227	CARRETERA DE ORO LOTE # 1 COSTADO PTE DE PUENTE SAN BARTOLO	ILOPANGO
9948	CALLE QUE DE SAN SALVADOR CONDUCE A HUIZUCAR	HUIZUCAR
306	FTE. A CASA "SANDOVAL", 3ø CALLE PTE. Y 2ø AV. SUR.	SANTA ANA
2653	TERRENO DE CLESA COST SUR LADRILLERA EL CERRITO LOT SN ANTONI	NAHULINGO
2654	TERRENO DE CLESA COST SUR LADRILLERA EL CERRITO LOT SN ANTONI	NAHULINGO
2948	LOTIFICACION MARIA AUXILIADORA	S ANTONIO
4705	EN EL CENTRO.	APOPA
6576	INTERIOR HOSPEDAJE "VERSAILLES" 5  C.O. E/4  Y 6  AVENIDA NTE	SAN SALVAD
6707	AV. 29 DE AGOSTO Y CALLE VENEZUELA, COSTADO NTE. DEL BOULEVAR	SAN SALVAD
7472	CALLE PINSAL, E/BOULEVAR EJERCITO Y CALLE ANTIGUA AL MNATAZAN	SOYAPANGO
7930	CALLE AL ESTADIO # 2 Y 49 AV. SUR	SAN SALVAD
9203	KM 29 1\2 CARRETERA QUE DE SANTA ANA CONDUCE A SANTA TECLA	SAN JUAN O
10801	CALLE PRINCIPAL	SENSUNTEPE
8167	FTE A IGLESIA SALVOS POR CRISTO, PJE CENTRAL COM SANTA FE	SAN SALVAD
4264	CALLE EL ARENAL, LOTIFICACION LA JOYA	TONACATEPE
8014	CALLE A TONACATEPEQUE, CONTIGUO A ESCUELA 14 DE ABRIL	SOYAPANGO
7201	CALLE PPAL. ANTIGUA AL MATAZANO, FTE. A RESIDENCIAL EL ROBLE	SOYAPANGO
7024	BASURERO CALLE PPAL. HACIA SIERRA MORENA Y BRISAS DEL SUR A -	SOYAPANGO
7202	FTE. AL HOTEL EL CASTILLO SOBRE 15 AV. NORTE	SAN SALVAD
619	FINAL 21 CALLE ORIENTE Y 11 AVENIDA SUR, SOBRE LA CALLE	SANTA ANA
7103	REFIERE MEDICO PATOLOGO QUE LA BEBE RESPIRO AL NACER.	ILOPANGO
9944	FINCA GERMANIA	COMASAGUA
2669	LOTIFICACION SAN LUIS LA CAMPANA BLOCK 20 FTE A CASA # 5	SONSONATE
3492	FINAL AV CUSCATLAN Y BOULEVAR VENEZUELA.	SAN SALVAD
7952	CONDOMINIOS HOLANDA, FTE. A FARMACIA EN EDIFICIO "B"	SAN SALVAD
7042	LUGAR C/C LA RAMPLA EN KM 52 1/2 CARRETERA A LA HERRADURA	SAN PEDRO
9554	FINCA LA BROMA	JAYAQUE
4640	COMUNIDAD EMMANUEL	MEJICANOS
596	FRENTE A COMERCIAL EL PALACIO DE LOS MUEBLES EN 7ø CALLE PTE.	SANTA ANA
6651	KM 12« CARRETERA ANILLO PERIFERICO, URBANIZACION MAJUCLA	CUSCATANCI
4858	CALLE PPAL FTE A CASA 10-A, URBANIZACION GUAYACAN	SOYAPANGO
7873	CALLE CONCEPCION, COMUNIDAD SANTA CECILIA, BLOCK G, PJE. 1	SAN SALVAD
4180	KM. 11«, A LA ALTURA DEL MOTEL LAS BRUMAS	PANCHIMALC
6964	CALLE PPAL DE COMUNIDAD LOS NARANJOS	TONACATEPE
1269	CALLE APANTEOS Y 11 AVENIDA NORTE	SANTA ANA
6285	KM 7« AUTOPISTA COMALAPA-SS, DIRECCION PTE EN ZONA DE ARBOLES	SAN MARCOS

**COMPLEMENTOS DE DIRECCIONES**

REC	DIRECCION1
4172	TINA
2412	HACIENDA LAS DELICIAS, DENTRO DE CUNETA
787	DR. MITCHEL CALDERON.
9021	Y SAN JACK
3211	RIBERAS DEL RIO LAS CAÑAS.
8957	OPICO
9948	ALTURA DE FINCA GUACATITAN
6707	VENEZUELA.
7024	50 MTS. DE ARTE COMERCIAL.
596	Y 8ª AVENIDA SUR.

**HOMICIDIOS EN MENORES DE EDAD POR DESCRIPCIÓN DEL HECHO**

REC	DESCHEVIOL
10836	ATACADO CON ARMA DE FUEGO POR SUJETO DESCONOCIDO
7038	PRESENTA QUEMADURAS EN CADERA Y MUSLO DERECHO
7734	INTERCAMBIO DISPAROS E/MARAS OTRO MUERTO HOSPITAL SAN BARTOLO
7169	CADAVER INTERIOR DE MICROBUS DE LA RUTA 140
3443	SUSPENDIDO CON ALAMBRE AL CUELLO, EN LOS BAÑOS DEL SECTOR 3 CONOCIDO COMO EL HEXÁGONO. AUTOPSIA;ASFIXIA POR ESTRANGULACION
2412	AE ENCUENTRA CADAVER EN BOLSA PLASTICA NEGRA
7160	PRESENTA TATUAJES ALUSIVOS MARA 18
6998	VARIOS SUJETOS LO LESIONARON
10890	PASO UN VEHICULO BLANCO DONDE INDIVIDUOS DESCONOCIDOS LE DISPARAN
1062	SE LE REALIZO LAPAROTOMIA EXPLORADORA Y TORACOTOMIA
6867	18/30 HRS. FALLECIDA EN ESCENA HAY OTRO CADÁVER FEMENINO
7598	HPAF. X SUJETOS NO IDENT QUE IBAN EN VEHICULO
10906	ATACADO CON ARMA DE FUEGO POR SUJETOS DESCONOCIDOS
3886	CADAVER EN UNA LOMA
2667	EN TALLER DE ELECTROMECHANICA
9642	LE AVISAN A PNC EXISTENCIA DE CADAVER
3758	FALLECIO EN TRAYECTO HACIA HOSPITAL.
9651	ESTABA CON 2 JOVENES CUANDO LLEGAN MAREROS Y LE DISPARAN
3211	CADAVER ENCONTRADO SEMIENTERRADO EN RIBERA DE RÌO LAS CAÑAS
3357	8 DIAS FALLECIDA, ENCONTRADA ENTERRADA RECUPERADA POR LAB. PNC Y BOMBEROS
8957	SE ENCONTRABA EN LA ORILLA DE LA CARRETERA Y SUJETO LE DISPARA
6367	3 DIAS DE FALLECIDO.
3227	CADAVER ENCONTRADO SEMIENTERRADO EN RIBERAS DEL RÌO LAS CAÑAS
2653	ENCONTRADA DENTRO DE FOSA, CADAVER "A"
2654	ENCONTRADA DENTRO DE FOSA CADAVER "B"
6576	15/20 AÑOS. RECUPERADO DEL LIBRO DE CADAVERES
6707	MIEMBRO SUPERIOR IZQUIERDO Y DOS PIERNAS DERECHA E IZQUIERDA CON SUS RESPECTIVOS PIES ENVUELTOS EN PEDAZOS DE PLÀSTICOS
7471	PRESENTA SURCO APERGAMINADO EN EL CUELLO. MAS OTRAS LESIONES CON ARMA BLANCA EN EL CUERPO
7930	RESTOS HUMANOS EN INTERIOR DE UNA OLLA. (ANTEBRAZOS CON SUS MANOS Y PIERNAS CON SUS PIES)
9203	LUGAREÑOS ENCUENTRAN UN FETO EN UN POSTE DE TELÈFONO DENTRO DE BOLSA PLÀSTICA
10801	PRESUNTAMENTE FUE HERIDA POR PROYECTILES DISPARADOS POR ARMA DE FUEGO
7024	RECUPERADO DEL LIBRO DE CADAVERES.
7202	INGRESO AL HOSPITAL 0420 HRS.
7103	PACIENTE NO IDENTIFICADA QUE CONSULTO POR DOLOR ABDOMINAL Y DEJÒ ABANDONADO RECIÈN NACIDO EN SERVICIOS SANITARIOS
9944	UN PERRO ANDABA LOS HUESOS DE LA NIÑA
9554	SEGUN PNC LA MATO EL NOVIO Y QUE CONFESO QUE SOLO LE METIÒ EL PALO ATRÀS
4858	LO MATARON AL CONFUNDIRLO CON UN MARERO.
1269	DE ESTE HECHO HAY OTRO LESIONADO GRAVE EN EL HOSPITAL ISSS

**HOMICIDIOS SEGÚN ÁREA GEOGRÁFICA, SEXO Y OTRAS VARIABLES SEGÚN DEPARTAMENTO DONDE OCURRIÓ, SEGÚN RECONOCIMIENTOS DE LOS(AS) MÉDICOS(AS) FORENSES DEL IML, Y/O HOJA DE REGISTRO CONJUNTA ENTRE LA F.G.R., P.N.C. Y EL I.M.L., EL SALVADOR 2006**

Departamento	Poblacion del 2005	Total Homicidios	Tasa X 100,000 Hab.	Homicidios según Area Geografica		Homicidios por Delincuencia		Homicidios por Maras		Homicidios en Menores de Edad	
				Urbana	Rural	Numero	%	Numero	%	Masc	Fem
Ahuachapán	361953	113	31.2	27	85	13	11.5%	10	8.8%	7	2
Santa Ana	618653	396	64.0	164	214	37	9.3%	32	8.1%	24	4
Sonsonate	518522	324	62.5	137	178	176	54.3%	52	16.1%	24	9
Chalatenango	203964	34	16.7	14	19	4	11.8%	2	5.9%	1	
La Libertad	804134	666	82.8	196	468	86	12.9%	123	18.5%	50	19
San Salvador	2233696	1457	65.2	1161	295	157	10.8%	122	8.4%	143	39
Cuscatlán	214459	131	61.1	49	82	41	31.3%	41	31.3%	10	3
Cabañas	157709	75	47.6	35	39	18	24.0%	8	10.7%	4	3
San Vicente	172923	50	28.9	10	40	23	46.0%	3	6.0%	2	
La Paz	323348	177	54.7	49	122	54	30.5%	28	15.8%	20	3
Usulután	349908	132	37.7	62	67	45	40.9%	13	9.9%	5	
San Miguel	546022	261	47.8	174	81	49	18.8%	28	10.7%	18	5
Morazán	180066	27	15.0	6	20	6	22.2%	1	3.7%	2	
La Unión	305301	85	27.8	23	61	6	7.1%	2	2.4%	4	2
<b>Totales</b>	<b>6990658</b>	<b>3928</b>	<b>56.2</b>	<b>2107</b>	<b>1771</b>	<b>715</b>	<b>18.2%</b>	<b>465</b>	<b>11.8%</b>	<b>314</b>	<b>89</b>

Fuente: Datos del programa computarizado epi-info a nivel regional, recolectados de protocolos de levantamiento de cadáveres de cada región del Instituto de Medicina Legal, año 2005

**No datos tipo área geográfica:** Ahuachapan (1), Santa Ana (18), Sonsonate (9), chalatenango(1), La Libertad (1), , Cabañas (1), La Paz (6), Usulután (3), San Miguel (6), Morazán (1) y La Unión (1)

**HOMICIDIOS SEGÚN SEXO Y OTRAS VARIABLES SEGÚN DEPARTAMENTO DONDE OCURRIÓ, SEGÚN RECONOCIMIENTOS DE LOS(AS) MÉDICOS(AS) FORENSES DEL IML, Y/O HOJA DE REGISTRO CONJUNTA ENTRE LA F.G.R., P.N.C. Y EL I.M.L., EL SALVADOR 2006**

Departamento	Poblacion del 2005		Homicidios según Sexo		Tasa X 100,000 Hab. Por Sexo		Homicidios X Arma de Fuego		Muertes en Hospitales Nacionales		Muertes en Hospitales del ISSS	
	M	F	M	F	M	F	Numero	%	Numero	%	Numero	%
<b>Ahuachapán</b>	180368	181585	100	13	55.4	7.2	80	70.8%	19	16.8%		
<b>Santa Ana</b>	305378	313275	354	41	115.9	13.1	298	75.3%	94	23.7%	4	1.0%
<b>Sonsonate</b>	257153	261369	297	27	115.5	10.3	226	69.8%	52	16.1%	3	0.9%
<b>Chalatenango</b>	106899	97065	29	5	27.1	5.2	15	44.1%	9	26.5%		
<b>La Libertad</b>	395482	408652	581	82	146.9	20.1	541	81.2%	53	8.0%	3	0.5%
<b>San Salvador</b>	1064108	1169588	1277	177	120.0	15.1	1211	83.1%	351	24.8%	30	2.1%
<b>Cuscatlán</b>	105930	108529	116	15	109.5	13.8	109	83.2%	29	22.1%	2	1.5%
<b>Cabañas</b>	81108	76601	66	9	81.4	11.7	66	88.0%	19	25.3%	1	1.3%
<b>San Vicente</b>	88117	84806	46	4	52.2	4.7	36	72.2%	5	10.0%		
<b>La Paz</b>	160739	162609	156	21	97.1	12.9	124	70.1%	28	15.8%		
<b>Usulután</b>	174433	175475	125	7	71.7	4.0	99	75.0%	22	16.7%		
<b>San Miguel</b>	269221	276801	235	26	87.3	9.4	224	85.8%	58	22.2%	4	1.5%
<b>Morazán</b>	92593	87473	25	2	27.0	2.3	19	70.4%	4	14.8%		
<b>La Unión</b>	156578	148723	77	8	49.2	5.4	66	77.7%	12	14.1%		
<b>Totales</b>	<b>3438107</b>	<b>3552551</b>	<b>3484</b>	<b>437</b>	<b>101.3</b>	<b>12.3</b>	<b>3114</b>	<b>79.3%</b>	<b>755</b>	<b>19.2%</b>	<b>47</b>	<b>1.2%</b>

Fuente: Datos del programa computarizado epi-info a nivel regional, recolectados de protocolos de levantamiento de cadáveres de cada región del Instituto de Medicina Legal, año 2005

Hospital Privado: Santa Ana (1), La Libertad (1), San Salvador (4), La Unión (1)

Hospital Militar: La Libertad (1), San Salvador (2)

Defunciones por sexo indeterminado: Santa Ana (1), La Libertad (3) y San Salvador (3).

**DEFUNCIONES DE HOMICIDIOS POR DEPARTAMENTO, DE PERSONAS QUE FUERON LESIONADAS ESTE AÑO, A LOS CUALES SE LES HIZO HOJA CONJUNTA Y SE LES REALIZO AUTOPSIA, SEGÚN RECONOCIMIENTOS DEL IML Y HOJA CONJUNTA ENTRE FGR, PNC E IML, EL SALVADOR 2006**

DEPARTAMENTO	NÚMERO DE HOMICIDIOS	HOJA DE REGISTRO CONJUNTA		AUTOPSIAS	
		NÚMERO	%	NÚMERO	%
AHUACHAPAN	113	113	100.0	109	96.5
SANTA ANA	396	395	99.7	380	96.0
SONSONATE	324	324	100.0	300	92.6
CHALATENANGO	34	34	100.0	27	79.4
LA LIBERTAD	666	666	100.0	654	98.2
SAN SALVADOR	1457	1457	100.0	1429	98.1
CUSCATLAN	131	131	100.0	115	87.8
CABAÑAS	75	75	100.0	70	93.3
SAN VICENTE	50	50	100.0	44	88.0
LA PAZ	177	177	100.0	159	89.8
USULUTAN	132	132	100.0	118	89.4
SAN MIGUEL	261	261	100.0	244	93.5
MORAZÁN	27	27	100.0	25	92.6
LA UNIÓN	85	84	98.8	75	84.3
<b>TOTAL PAÍS</b>	<b>3928</b>	<b>3926</b>	<b>99.9</b>	<b>3749</b>	<b>95.4</b>

Fuente: Datos del programa computarizado epi-info a nivel regional, recolectados de protocolos de levantamiento de cadáveres de cada región del Instituto de Medicina Legal, año 2006

**HOMICIDIOS POR DEPARTAMENTO ESTRATIFICADOS POR COLONIAS, BARRIOS Y CANTONES SEGÚN RECONOCIMIENTOS DEL IML Y HOJA CONJUNTA ENTRE FGR, PNC E IML, EL SALVADOR 2006**

DEPARTAMENTO	HOMICIDIOS	COLONIA		BARRIO		CANTÓN		DIRECCIÓN	
		NÚMERO	%	NÚMERO	%	NÚMERO	%	NÚMERO	%
AHUACHAPAN	113	6	5.3	12	10.6	77	68.1	11	9.7
SANTA ANA	396	76	19.2	41	10.4	152	38.4	96	24.2
SONSONATE	324	72	22.2	41	12.6	142	43.8	45	13.9
CHALATENANGO	34	2	5.9	8	23.5	14	41.2	2	5.9
LA LIBERTAD	666	117	17.6	22	3.3	343	51.5	158	23.7
SAN SALVADOR	1457	600	41.2	95	6.5	217	14.9	388	26.6
CUSCATLAN	131	13	9.9	8	6.1	76	58.0	26	19.8
CABAÑAS	75	6	8.0	19	25.3	33	44.0	10	13.3
SAN VICENTE	50	6	12.0	4	8.0	33	66.0	5	10.0
LA PAZ	177	15	8.5	30	16.9	103	58.2	17	9.6
USULUTAN	132	30	22.7	17	12.9	50	37.9	22	16.7
SAN MIGUEL	261	106	40.6	19	7.3	73	28.0	47	18.0
MORAZÁN	27	1	3.7	2	7.4	19	70.4	2	7.4
LA UNIÓN	85	1	1.2	18	21.2	54	63.5	6	7.1
<b>TOTAL PAÍS</b>	<b>3928</b>	<b>1051</b>	<b>26.8</b>	<b>336</b>	<b>8.6</b>	<b>1386</b>	<b>35.3</b>	<b>835</b>	<b>21.3</b>

Fuente: Datos del programa computarizado epi-info a nivel regional, recolectados de protocolos de levantamiento de cadáveres de cada región del Instituto de Medicina Legal, año 2006

**HOMICIDIOS POR ARMAS DE FUEGO POR DEPARTAMENTO DONDE OCURRIÓ LA AGRESIÓN EL MISMO AÑO, POR GRUPOS DE EDAD Y SEXO, SEGÚN RECONOCIMIENTOS DE LOS(AS) MÉDICOS(AS) FORENSES DEL IML, Y/O HOJA DE REGISTRO CONJUNTA ENTRE LA F.G.R., P.N.C. Y EL I.M.L., EL SALVADOR 2006**

DEPARTAMENTO	GRUPOS DE EDAD POR RANGOS DE AÑOS Y SEXO																												TOTAL				
	0-4		5-9		10-14		15-19		20-24		25-29		30-34		35-39		40-44		45-49		50-54		55-59		60-64		65a+					Ignorado	
	F	M	F	M	F	M	F	M	F	M	F	M	F	M	F	M	F	M	F	M	F	M	F	M	F	M	F	M	F	M	F	M	T
AHUACHAPAN	0	0	0	0	0	0	9	0	21	1	13	2	12	1	7	2	2	1	4	1	3	0	0	1	0	0	0	0	9	71	80		
SANTA ANA	0	0	0	0	2	3	31	6	69	3	63	6	45	2	23	3	12	1	10	2	4	0	5	0	2	1	5	0	27	271	298		
SONSONATE	1	0	0	0	1	0	20	2	62	1	59	3	27	1	12	1	10	0	8	0	5	0	7	0	2	0	2	0	2	10	216	226	
CHALATENANGO	0	1	0	0	0	0	1	0	6	0	3	1	0	0	0	0	1	0	0	0	1	0	1	0	0	0	0	0	1	14	15		
LA LIBERTAD	0	0	1	3	3	6	15	64	10	126	7	117	4	49	6	43	4	28	5	9	3	14	1	7	3	6	2	3	0	2	64	477	541
SAN SALVADOR	1	0	1	1	7	13	30	203	26	284	19	271	10	139	13	62	4	35	8	23	2	13	2	10	0	9	0	10	3	12	126	1085	1211
CUSCATLAN	0	0	0	1	0	0	2	23	2	20	2	24	0	7	1	10	0	7	1	3	0	0	1	1	1	1	0	1	0	1	10	99	109
CABAÑAS	1	0	0	0	2	0	6	0	22	0	7	0	4	1	11	0	4	1	1	0	1	1	3	0	0	0	1	0	0	6	60	66	
SAN VICENTE	0	0	0	0	0	0	4	1	3	0	8	0	3	1	8	2	2	0	2	0	0	0	1	0	0	0	1	0	0	4	32	36	
LAPAZ	0	0	0	0	0	3	3	21	4	26	5	19	2	14	1	6	1	4	0	8	0	0	0	2	0	2	0	0	0	3	16	108	124
USulután	0	0	0	0	0	0	9	2	24	0	20	0	10	1	7	0	7	0	4	1	3	0	4	0	2	0	4	0	1	4	95	99	
SAN MIGUEL	0	0	0	0	2	0	3	25	5	59	2	52	1	31	1	10	2	4	1	5	1	2	1	1	0	4	0	11	19	205	224		
MORAZÁN	0	0	0	0	0	0	1	0	4	0	2	0	1	1	1	0	2	0	0	0	1	0	1	0	2	0	1	1	1	2	17	19	
LA UNIÓN	0	0	0	0	1	0	1	3	0	13	1	6	2	9	1	6	0	8	1	6	0	0	0	4	0	1	0	1	0	2	7	59	66
<b>TOTAL</b>	<b>3</b>	<b>1</b>	<b>2</b>	<b>5</b>	<b>16</b>	<b>24</b>	<b>57</b>	<b>420</b>	<b>58</b>	<b>739</b>	<b>41</b>	<b>664</b>	<b>31</b>	<b>351</b>	<b>31</b>	<b>206</b>	<b>19</b>	<b>126</b>	<b>19</b>	<b>83</b>	<b>10</b>	<b>47</b>	<b>6</b>	<b>47</b>	<b>5</b>	<b>28</b>	<b>3</b>	<b>33</b>	<b>4</b>	<b>35</b>	<b>305</b>	<b>2809</b>	<b>3114</b>

Fuente: Datos del programa computarizado epi-info a nivel regional, recolectados de protocolos de levantamiento de cadáveres de cada región del Instituto de Medicina Legal, año 2006

**HOMICIDIOS POR ARMAS BLANCAS POR DEPARTAMENTO DONDE OCURRIÓ LA AGRESIÓN EL MISMO AÑO, POR GRUPOS DE EDAD Y SEXO, SEGÚN RECONOCIMIENTOS DE LOS(AS) MÉDICOS(AS) FORENSES DEL IML, Y/O HOJA DE REGISTRO CONJUNTA ENTRE LA F.G.R., P.N.C. Y EL I.M.L., EL SALVADOR 2006**

DEPARTAMENTO	GRUPOS DE EDAD POR RANGOS DE AÑOS Y SEXO																				TOTAL														
	0 - 4		5 - 9		10 - 14		15 - 19		20 - 24		25 - 29		30 - 34		35 - 39		40 - 44		45 - 49		50 - 54		55 - 59		60 - 64		65 a +		Ignorado						
	F	M	F	M	F	M	F	M	F	M	F	M	F	M	F	M	F	M	F	M	F	M	F	M	F	M	F	I	M	F	I	M	T		
AHUACHAPAN	0	0	0	0	0	0	1	1	1	3	0	3	0	1	0	2	0	2	0	0	0	3	0	0	0	1	0	2	1	0	0	3	0	18	21
SANTA ANA	1	0	1	0	0	0	0	3	2	7	1	15	2	6	1	4	1	6	0	3	1	1	0	0	1	2	1	1	0	0	0	12	0	48	60
SONSONATE	0	0	0	0	2	2	2	15	1	9	1	11	2	7	0	5	0	1	1	2	0	1	1	0	0	2	0	0	1	0	1	11	0	56	67
CHALATENANGO	0	0	0	0	0	0	1	0	1	0	2	0	1	0	1	0	0	0	0	0	0	0	0	0	0	1	0	0	0	0	1	0	6	7	
LA LIBERTAD	0	0	0	0	1	1	0	13	1	5	2	20	0	7	1	8	0	3	0	4	0	3	0	1	0	0	1	8	0	1	1	6	1	74	81
SAN SALVADOR	0	0	0	1	0	2	7	21	2	22	3	19	3	16	3	7	3	2	0	4	0	3	0	0	0	2	1	5	0	1	4	22	1	108	131
CUSCATLAN	0	0	0	0	0	0	1	0	0	0	2	3	0	1	0	2	0	0	0	1	0	0	0	0	0	1	1	1	0	0	0	4	0	9	13
CABAÑAS	0	0	0	0	0	0	0	0	0	0	0	1	0	0	0	2	1	0	0	0	0	0	1	0	0	0	1	0	0	0	0	2	0	4	6
SAN VICENTE	0	0	0	0	0	0	0	2	0	2	0	1	0	1	0	1	0	0	0	0	0	0	0	1	0	1	0	0	0	0	1	0	0	10	10
LA PAZ	0	0	0	0	0	0	2	7	0	5	0	4	0	5	0	4	0	1	0	1	1	1	0	1	0	0	1	2	0	0	0	4	0	31	35
USulután	0	0	0	0	0	1	0	1	0	2	0	5	0	3	0	2	0	1	0	3	1	3	0	0	0	0	0	1	0	0	0	1	0	22	23
SAN MIGUEL	0	0	0	0	0	0	0	2	1	5	2	5	1	1	0	3	0	0	0	0	0	0	0	0	1	0	1	0	4	0	0	4	0	22	26
MORAZAN	0	0	0	0	0	0	0	2	0	0	0	0	0	0	0	0	0	0	0	0	0	0	0	0	0	0	0	1	0	0	0	0	0	3	3
LA UNION	0	0	0	0	0	0	0	0	3	0	1	0	1	0	2	0	2	0	0	0	0	0	0	0	0	0	0	0	0	0	0	0	0	9	9
<b>TOTAL</b>	<b>1</b>	<b>0</b>	<b>1</b>	<b>1</b>	<b>3</b>	<b>6</b>	<b>13</b>	<b>68</b>	<b>8</b>	<b>64</b>	<b>11</b>	<b>90</b>	<b>8</b>	<b>50</b>	<b>5</b>	<b>43</b>	<b>5</b>	<b>18</b>	<b>1</b>	<b>18</b>	<b>3</b>	<b>16</b>	<b>1</b>	<b>4</b>	<b>1</b>	<b>10</b>	<b>7</b>	<b>25</b>	<b>2</b>	<b>2</b>	<b>7</b>	<b>70</b>	<b>2</b>	<b>420</b>	<b>492</b>

Fuente: Datos del programa computarizado epi-info a nivel regional, recolectados de protocolos de levantamiento de cadáveres de cada región del Instituto de Medicina Legal, año 2006

**HOMICIDIOS POR ASFIXIA POR ESTRANGULACION POR DEPARTAMENTO DONDE OCURRIÓ LA AGRESIÓN EL MISMO AÑO, POR GRUPOS DE EDAD Y SEXO, SEGÚN RECONOCIMIENTOS DE LOS(AS) MÉDICOS(AS) FORENSES DEL IML, Y/O HOJA DE REGISTRO CONJUNTA ENTRE LA F.G.R., P.N.C. Y EL I.M.L., EL SALVADOR 2006**

DEPARTAMENTO	GRUPOS DE EDAD POR RANGOS DE AÑOS Y SEXO																								TOT					
	0-4		5-9		10-14		15-19		20-24		25-29		30-34		35-39		40-44		45-49		55-59		60-64				65 a+		Ignorado	
	F	M	F	M	F	M	F	M	F	M	F	M	F	M	F	M	F	M	F	M	F	M	F	M	F	M	F	M	F	M
AHUACHAPAN		0			0	0	0	0	0	1	0	1	0	0		0		0		0		0		0	0	0	0	0	0	2
SANTA ANA		0			0	0	0	1	0	2	0	0	0	0		1		0		0		0		0	0	0	0	0	0	4
SONSONATE		0			1	0	0	2	0	3	1	4	0	0		0		0		0		0		0	0	0	0	0	2	9
CHALATENANGO		0			0	0	0	0	1	0	0	1	0	0		0		0		0		0		0	0	0	0	1	1	
LA LIBERTAD		0			0	0	0	1	0	0	0	2	0	0		0		0		0		0		0	0	0	0	0	0	3
SAN SALVADOR		0			0	1	3	6	5	7	3	5	1	3		1		1		1		0		0	0	1	1	2	13	28
CUSCATLAN																													0	0
CABAÑAS		0			0	0	0	0	0	0	1	0	0	0		0		0		0		0		0	0	0	0	0	1	0
SAN VICENTE																													0	0
LA PAZ		0			0	0	0	1	0	1	0	0	0	0		0		0		1		0		0	0	0	0	0	0	3
USulután		0			0	0	0	0	0	0	0	0	0	0		1		0		0		0		0	1	0	0	0	1	1
SAN MIGUEL		0			0	0	0	3	0	0	0	1	0	0		0		1		0		0		0	0	0	0	0	0	5
MORAZAN		0			0	0	0	0	0	0	0	1	0	0		0		0		0		1		0	0	0	0	0	0	2
LA UNION		1			0	0	0	0	0	2	0	1	0	0		0		0		0		0		1	1	0	0	0	1	5
<b>TOTAL</b>	<b>0</b>	<b>1</b>	<b>0</b>	<b>0</b>	<b>1</b>	<b>1</b>	<b>3</b>	<b>14</b>	<b>6</b>	<b>16</b>	<b>5</b>	<b>16</b>	<b>1</b>	<b>3</b>	<b>0</b>	<b>3</b>	<b>0</b>	<b>2</b>	<b>0</b>	<b>2</b>	<b>0</b>	<b>1</b>	<b>0</b>	<b>1</b>	<b>2</b>	<b>1</b>	<b>1</b>	<b>2</b>	<b>19</b>	<b>63</b>

Fuente: Datos del programa computarizado epi-info a nivel regional, recolectados de protocolos de levantamiento de cadáveres de cada región del Instituto de Medicina Legal, año 2006

**HOMICIDIOS POR ASFIXIA POR AHORCADURA POR DEPARTAMENTO DONDE OCURRIÓ LA AGRESIÓN EL MISMO AÑO, POR GRUPOS DE EDAD Y SEXO, SEGÚN RECONOCIMIENTOS DE LOS(AS) MÉDICOS(AS) FORENSES DEL IML, Y/O HOJA DE REGISTRO CONJUNTA ENTRE LA F.G.R., P.N.C. Y EL I.M.L., EL SALVADOR, 2006**

DEPARTAMENTO	GRUPOS DE EDAD POR RANGOS DE AÑOS Y SEXO																								TOTAL														
	0 - 4		5 - 9		10 - 14		15 - 19		20 - 24		25 - 29		30 - 34		35 - 39		40 - 44		45 - 49		50 - 54		55 - 59		60 - 64		65 a +		Ignorado										
	F	M	F	M	F	M	F	M	F	M	F	M	F	M	F	M	F	M	F	M	F	M	F	M	F	M	F	I	M	F	I	M	T						
AHUACHAPAN																																0	0	0					
SANTA ANA																																	0	0	0				
SONSONATE																																	0	0	0				
CHALATENANGO																																	0	0	0				
LA LIBERTAD							0	0	0	0	1	1		1						0											0		1	0	2	3			
SAN SALVADOR						2	1	2	1	0	0		1						1												1		4	1	4	9			
CUSCATLAN																																	0	0	0				
CABAÑAS																																	0	0	0				
SAN VICENTE																																	0	0	0				
LA PAZ							0	0	0	0	0	1		0						0											0		0	0	1	1			
USulután																																	0	0	0				
SAN MIGUEL							0	0	0	1	0	0		0						0											0		0	0	1	1			
MORAZAN																																	0	0	0				
LA UNION																																	0	0	0				
<b>TOTAL</b>	<b>0</b>	<b>0</b>	<b>0</b>	<b>0</b>	<b>0</b>	<b>0</b>	<b>2</b>	<b>1</b>	<b>2</b>	<b>2</b>	<b>1</b>	<b>2</b>	<b>0</b>	<b>2</b>	<b>0</b>	<b>0</b>	<b>0</b>	<b>0</b>	<b>0</b>	<b>1</b>	<b>0</b>	<b>0</b>	<b>0</b>	<b>0</b>	<b>0</b>	<b>0</b>	<b>0</b>	<b>0</b>	<b>0</b>	<b>0</b>	<b>0</b>	<b>0</b>	<b>0</b>	<b>1</b>	<b>0</b>	<b>5</b>	<b>1</b>	<b>8</b>	<b>14</b>

Fuente: Datos del programa computarizado epi-info a nivel regional, recolectados de protocolos de levantamiento de cadáveres de cada región del Instituto de Medicina Legal, año 2006

**HOMICIDIOS POR ARTEFACTO EXPLOSIVO POR DEPARTAMENTO DONDE OCURRIÓ LA AGRESIÓN EL MISMO AÑO, POR GRUPOS DE EDAD Y SEXO, SEGÚN RECONOCIMIENTOS DE LOS(AS) MÉDICOS(AS) FORENSES DEL IML, Y/O HOJA DE REGISTRO CONJUNTA ENTRE LA F.G.R., P.N.C. Y EL I.M.L., EL SALVADOR, 2006**

DEPARTAMENTO	GRUPOS DE EDAD POR RANGOS DE AÑOS Y SEXO																										TOTAL											
	0 - 4		5 - 9		10 - 14		15 - 19		20 - 24		25 - 29		30 - 34		35 - 39		40 - 44		45 - 49		50 - 54		55 - 59		60 - 64		65 a +		Ignorado		F	M	T					
	F	M	F	M	F	M	F	M	F	M	F	M	F	M	F	M	F	M	F	M	F	M	F	M	F	M	F	M	F	M	T							
AHUACHAPAN																															0	0						
SANTA ANA																															0	0						
SONSONATE																															0	0						
CHALATENANGO																															0	0						
LA LIBERTAD																															0	0						
SAN SALVADOR										1																					0	2	2					
CUSCATLAN																															0	0						
CABAÑAS																															0	0						
SAN VICENTE																															0	0						
LA PAZ																															0	0						
USulután																															0	0						
SAN MIGUEL																															0	0						
MORAZAN																															0	0						
LA UNION																															0	0						
<b>TOTAL</b>	0	0	0	0	0	0	0	0	0	1	0	0	0	0	0	0	0	0	0	0	0	0	0	0	0	0	0	0	0	0	1	0	0	0	0	0	2	2

Fuente: Datos del programa computarizado epi-info a nivel regional, recolectados de protocolos de levantamiento de cadáveres de cada región del Instituto de Medicina Legal, año 2006

**HOMICIDIOS POR OTRAS ASFIXIAS POR DEPARTAMENTO DONDE OCURRIÓ LA AGRESIÓN EL MISMO AÑO, POR GRUPOS DE EDAD Y SEXO, SEGÚN RECONOCIMIENTOS DE LOS(AS) MÉDICOS(AS) FORENSES DEL IML, Y/O HOJA DE REGISTRO CONJUNTA ENTRE LA F.G.R., P.N.C. Y EL I.M.L., EL SALVADOR, 2006**

DEPARTAMENTO	GRUPOS DE EDAD POR RANGOS DE AÑOS Y SEXO																						TOTAL												
	0 - 4		5 - 9		10 - 14		15 - 19		20 - 24		25 - 29		30 - 34		35 - 39		40 - 44		45 - 49		50 - 54		55 - 59		60 - 64		65 a +		Ignorado		F	M	T		
	F	M	F	M	F	M	F	M	F	M	F	M	F	M	F	M	F	M	F	M	F	M	F	M	F	M	F	M	F	M	T				
AHUACHAPAN		1																													0	1	1		
SANTA ANA																															0	0			
SONSONATE									1																						0	1	1		
CHALATENANGO																															0	0			
LA LIBERTAD					1					1																					2	0	2		
SAN SALVADOR	2																													2	2	2	4		
CUSCATLAN																															0	0			
CABAÑAS																															0	0			
SAN VICENTE																															0	0			
LA PAZ																															0	0			
USulután																															0	0			
SAN MIGUEL										1																					1	0	1		
MORAZAN																															0	0			
LA UNION																															0	0			
<b>TOTAL</b>	<b>2</b>	<b>1</b>	<b>0</b>	<b>0</b>	<b>0</b>	<b>0</b>	<b>1</b>	<b>0</b>	<b>0</b>	<b>1</b>	<b>2</b>	<b>0</b>	<b>0</b>	<b>0</b>	<b>0</b>	<b>0</b>	<b>0</b>	<b>0</b>	<b>0</b>	<b>0</b>	<b>0</b>	<b>0</b>	<b>0</b>	<b>0</b>	<b>0</b>	<b>0</b>	<b>0</b>	<b>0</b>	<b>0</b>	<b>0</b>	<b>0</b>	<b>2</b>	<b>5</b>	<b>4</b>	<b>9</b>

Fuente: Datos del programa computarizado epi-info a nivel regional, recolectados de protocolos de levantamiento de cadáveres de cada región del Instituto de Medicina Legal, año 2006

**Asfixia por Sofocación(6): Femenino(3):** San Miguel: Grupo de 25-29 años(1), SS:<1 año(2); **Masculino(3):** Ahuachapan:<1 año(1), SS:Edad Ignorada(1) y Sonsonate: Grupo de 20-24 años(1).

**Asfixia por Sumersión(3): Femenino(2):** La Libertad: Grupo de 15-19 años(1), Grupo de 25-29 años(1); **Masculino:** SS:Edad Ignorada(1)

**HOMICIDIOS POR CAIDA PROVOCADA POR DEPARTAMENTO DONDE OCURRIÓ LA AGRESIÓN EL MISMO AÑO, POR GRUPOS DE EDAD Y SEXO, SEGÚN RECONOCIMIENTOS DE LOS(AS) MÉDICOS(AS) FORENSES DEL IML, Y/O HOJA DE REGISTRO CONJUNTA ENTRE LA F.G.R., P.N.C. Y EL I.M.L., EL SALVADOR, 2006**

DEPARTAMENTO	GRUPOS DE EDAD POR RANGOS DE AÑOS Y SEXO																												TOTAL								
	0 - 4		5 - 9		10 - 14		15 - 19		20 - 24		25 - 29		30 - 34		35 - 39		40 - 44		45 - 49		50 - 54		55 - 59		60 - 64		65 a +		Ignorado		F	M	T				
	F	M	F	M	F	M	F	M	F	M	F	M	F	M	F	M	F	M	F	M	F	M	F	M	F	M	F	M	F	M	F	M	T				
AHUACHAPAN																																	0	0			
SANTA ANA																																		0	0		
SONSONATE													1																					0	1	1	
CHALATENANGO																																		0	0		
LA LIBERTAD																																		0	0		
SAN SALVADOR																1																		0	1	1	
CUSCATLAN																																		0	0		
CABAÑAS																																		0	0		
SAN VICENTE																																		0	0		
LA PAZ																																		0	0		
USULUTAN																																			0	0	
SAN MIGUEL																																			0	0	
MORAZAN																																			0	0	
LA UNION																																			0	0	
<b>TOTAL</b>	0	0	0	0	0	0	0	0	0	0	0	0	0	1	0	0	0	1	0	0	0	0	0	0	0	0	0	0	0	0	0	0	0	0	2	2	

Fuente: Datos del programa computarizado epi-info a nivel regional, recolectados de protocolos de levantamiento de cadáveres de cada región del Instituto de Medicina Legal, año 2006

**HOMICIDIOS POR OBJETOS CONTUNDENTES POR DEPARTAMENTO DONDE OCURRIÓ LA AGRESIÓN EL MISMO AÑO, POR GRUPOS DE EDAD Y SEXO, SEGÚN RECONOCIMIENTOS DE LOS(AS) MÉDICOS(AS) FORENSES DEL IML, Y/O HOJA DE REGISTRO CONJUNTA ENTRE LA F.G.R., P.N.C. Y EL I.M.L., EL SALVADOR 2006**

DEPARTAMENTO	GRUPOS DE EDAD POR RANGOS DE AÑOS Y SEXO																										TOTAL						
	0 - 4		5 - 9		10 - 14		15 - 19		20 - 24		25 - 29		30 - 34		35 - 39		40 - 44		45 - 49		50 - 54		55 - 59		60 - 64		65 a +		Ignorado		F	M	T
	F	M	F	M	F	M	F	M	F	M	F	M	F	M	F	M	F	M	F	M	F	M	F	M	F	M	F	M	F	M			
AHUACHAPAN	0	0			0	0	0	0	1	0	2	0	0		1		3		0		0		0		0		0		0		7	7	
SANTA ANA	0	0			0	0	2	0	3	0	6	1	4		0		2		2		3		0		1		0		1		23	24	
SONSONATE	0	0			0	1	0	0	2	0	3	0	1		3		2		0		0		0		3		0		1		14	15	
CHALATENANGO	0	0			0	0	0	0	1	0	1	0	0		0		1		0		0		0		2		0		0		5	5	
LA LIBERTAD	0	0			1	1	0	1	2	0	1	1	1		1		0		1		2		0		0		0		3		9	12	
SAN SALVADOR	0	0			0	0	1	0	2	1	2	0	3		3		2		1		1		1		1		2		1		19	20	
CUSCATLAN	0	0			0	1	0	0	1	0	0	0	1		0		0		0		0		0		0		0		1		2	3	
CABAÑAS	0	0			0	0	0	0	0	0	0	0	0		0		0		0		1		1		0		0		0		2	2	
SAN VICENTE	0	0			0	0	0	0	0	0	1	0	0		0		1		0		0		0		1		1		0		4	4	
LA PAZ	0	1			0	0	1	0	1	0	3	0	1		0		3		1		0		1		0		0		0		12	12	
USulután	0	0			0	0	0	0	1	0	1	0	1		3		0		0		0		0		0		0		0		6	6	
SAN MIGUEL	1	0			0	0	0	0	0	0	0	0	0		1		0		0		0		0		0		0		1		1	2	
MORAZAN	0	0			0	0	0	0	0	0	1	0	1		0		0		0		0		0		0		0		0		2	2	
LA UNION	0	0			0	0	0	0	0	0	0	0	0		0		1		0		1		0		0		1		0		3	3	
<b>TOTAL</b>	<b>1</b>	<b>1</b>	<b>0</b>	<b>0</b>	<b>0</b>	<b>1</b>	<b>3</b>	<b>4</b>	<b>1</b>	<b>14</b>	<b>1</b>	<b>21</b>	<b>2</b>	<b>13</b>	<b>0</b>	<b>12</b>	<b>0</b>	<b>15</b>	<b>0</b>	<b>5</b>	<b>0</b>	<b>8</b>	<b>0</b>	<b>3</b>	<b>0</b>	<b>2</b>	<b>0</b>	<b>9</b>	<b>0</b>	<b>1</b>	<b>8</b>	<b>109</b>	<b>117</b>

Fuente: Datos del programa computarizado epi-info a nivel regional, recolectados de protocolos de levantamiento de cadáveres de cada región del Instituto de Medicina Legal, año 2006

**HOMICIDIOS POR LAPIDACION POR DEPARTAMENTO DONDE OCURRIÓ LA AGRESIÓN EL MISMO AÑO, POR GRUPOS DE EDAD Y SEXO, SEGÚN RECONOCIMIENTOS DE LOS(AS) MÉDICOS(AS) FORENSES DEL IML, Y/O HOJA DE REGISTRO CONJUNTA ENTRE LA F.G.R., P.N.C. Y EL I.M.L., EL SALVADOR, 2006**

DEPARTAMENTO	GRUPOS DE EDAD POR RANGOS DE AÑOS Y SEXO																												TOTAL									
	0-4		5-9		10-14		15-19		20-24		25-29		30-34		35-39		40-44		45-49		50-54		55-59		60-64		65 a+		Ignorado		F	M	T					
	F	M	F	M	F	M	F	M	F	M	F	M	F	M	F	M	F	M	F	M	F	M	F	M	F	M	F	M	F	M	F	M	T					
AHUACHAPAN																																0	0					
SANTA ANA																	1																0	1	1			
SONSONATE																																	0	0				
CHALATENANGO																																	0	1	1			
LA LIBERTAD												1																					0	2	2			
SAN SALVADOR										2																								0	3	3		
CUSCATLAN									1		1																							0	2	2		
CABAÑAS																																		0	0			
SAN VICENTE																																			0	0		
LA PAZ																																			0	1	1	
USulután																																			0	1	1	
SAN MIGUEL																																				0	0	
MORAZAN																																				0	0	
LA UNION																																				0	0	
<b>TOTAL</b>	<b>0</b>	<b>0</b>	<b>0</b>	<b>0</b>	<b>0</b>	<b>0</b>	<b>0</b>	<b>0</b>	<b>0</b>	<b>3</b>	<b>0</b>	<b>2</b>	<b>0</b>	<b>1</b>	<b>0</b>	<b>0</b>	<b>0</b>	<b>1</b>	<b>0</b>	<b>1</b>	<b>0</b>	<b>2</b>	<b>0</b>	<b>1</b>	<b>0</b>	<b>0</b>	<b>0</b>	<b>0</b>	<b>0</b>	<b>0</b>	<b>0</b>	<b>0</b>	<b>0</b>	<b>0</b>	<b>11</b>	<b>11</b>		

Fuente: Datos del programa computarizado epi-info a nivel regional, recolectados de protocolos de levantamiento de cadáveres de cada región del Instituto de Medicina Legal, año 2006

**HOMICIDIOS POR OTRAS ARMAS POR DEPARTAMENTO DONDE OCURRIÓ LA AGRESIÓN EL MISMO AÑO, POR GRUPOS DE EDAD Y SEXO, SEGÚN RECONOCIMIENTOS DE LOS(AS) MÉDICOS(AS) FORENSES DEL IML, Y/O HOJA DE REGISTRO CONJUNTA ENTRE LA F.G.R., P.N.C. Y EL I.M.L., EL SALVADOR, 2006**

DEPARTAMENTO	GRUPOS DE EDAD POR RANGOS DE AÑOS Y SEXO																				TOTAL													
	0-4		5-9		10-14		15-19		20-24		25-29		30-34		35-39		40-44		45-49		50-54		55-59		60-64		65 a+		Ignorado					
	F	M	F	M	F	M	F	M	F	M	F	M	F	M	F	M	F	M	F	M	F	M	F	M	F	M	F	I	M	F	I	M	T	
AHUACHAPAN	1	0	0			0	0	0	0	0	0			0	0		0	0	0	0	0	0			0	1	0	0	0	1	0	1	2	
SANTA ANA	0	1	0			0	0	0	1	0		1			0	1		0	0	0	0	0			0	1	0	1	1	1	1	5	7	
SONSONATE	0	0	0			0	2	0	0	0		0			0	0		0	0	0	0	0			0	0	0	0	0	2	0	0	2	
CHALATENANGO	0	0	0			0	0	0	0	0		0			0	0		0	0	0	0	0			1	0	1	0	0	2	0	0	2	
LA LIBERTAD	1	2	1			0	0	1	0	1		3			1	0		1	0	0	0	1			0	0	2	2	4	5	2	13	20	
SAN SALVADOR	1	1	0			1	2	4	1	2		1			0	1		0	1	1	1	0		1		0	0	2	1	4	8	1	16	25
CUSCATLAN	0	0	0			0	0	2	0	0		0			0	0		0	0	0	0	0			0	0	0	0	0	0	0	2	2	
CABAÑAS																															0	0	0	0
SAN VICENTE																															0	0	0	0
LA PAZ	0	0	0			0	0	0	0	0		0			0	0		0	0	0	0	0			0	0	1	0	0	1	0	0	1	
USulután	0	0	0			0	0	0	0	0		0			0	0		0	0	0	0	0			0	0	1	0	0	1	0	0	1	
SAN MIGUEL	0	0	0			0	0	0	0	0		0			0	0		0	0	0	0	0			0	0	0	0	1	0	0	1	1	
MORAZAN																															0	0	0	0
LA UNION	0	0	0			0	0	1	0	0		0			0	0		0	0	0	0	0			0	0	0	0	0	0	0	1	1	
<b>TOTAL</b>	<b>3</b>	<b>4</b>	<b>1</b>	<b>0</b>	<b>1</b>	<b>4</b>	<b>8</b>	<b>2</b>	<b>3</b>	<b>0</b>	<b>5</b>	<b>0</b>	<b>0</b>	<b>1</b>	<b>2</b>	<b>1</b>	<b>1</b>	<b>1</b>	<b>1</b>	<b>1</b>	<b>1</b>	<b>0</b>	<b>1</b>	<b>0</b>	<b>1</b>	<b>2</b>	<b>7</b>	<b>4</b>	<b>10</b>	<b>21</b>	<b>4</b>	<b>39</b>	<b>64</b>	

Fuente: Datos del programa computarizado epi-info a nivel regional, recolectados de protocolos de levantamiento de cadáveres de cada región del Instituto de Medicina Legal, año 2006

**HOMICIDIOS POR QUEMADURAS POR DEPARTAMENTO DONDE OCURRIÓ LA AGRESIÓN EL MISMO AÑO, POR GRUPOS DE EDAD Y SEXO, SEGÚN RECONOCIMIENTOS DE LOS(AS) MÉDICOS(AS) FORENSES DEL IML, Y/O HOJA DE REGISTRO CONJUNTA ENTRE LA F.G.R., P.N.C. Y EL I.M.L., EL SALVADOR, 2006**

DEPARTAMENTO	GRUPOS DE EDAD POR RANGOS DE AÑOS Y SEXO																								TOTAL									
	0 - 4		5 - 9		10 - 14		15 - 19		20 - 24		25 - 29		30 - 34		35 - 39		40 - 44		45 - 49		50 - 54		55 - 59		60 - 64		65 a +		Ignorado		F	M	T	
	F	M	F	M	F	M	F	M	F	M	F	M	F	M	F	M	F	M	F	M	F	M	F	M	F	M	F	M	F	M	T			
AHUACHAPAN																															0	0		
SANTA ANA																															0	0		
SONSONATE																															0	0		
CHALATENANGO																															1	0	1	1
LA LIBERTAD								1																							1	0	1	
SAN SALVADOR										1																					0	1	1	
CUSCATLAN																															1	0	1	1
CABANAS																															0	0		
SAN VICENTE																															0	0		
LA PAZ																															0	0		
USulután																															0	0		
SAN MIGUEL																															0	0		
MORAZAN																															0	0		
LA UNION																															0	0		
<b>TOTAL</b>	0	0	0	0	0	0	0	0	1	0	0	1	0	0	0	0	0	0	0	0	0	0	0	0	0	0	0	0	0	2	1	3	4	

Fuente: Datos del programa computarizado epi-info a nivel regional, recolectados de protocolos de levantamiento de cadáveres de cada región del Instituto de Medicina Legal, año 2006

**HOMICIDIOS POR VAPULEADO POR DEPARTAMENTO DONDE OCURRIÓ LA AGRESIÓN EL MISMO AÑO, POR GRUPOS DE EDAD Y SEXO, SEGÚN RECONOCIMIENTOS DE LOS(AS) MÉDICOS(AS) FORENSES DEL IML, Y/O HOJA DE REGISTRO CONJUNTA ENTRE LA F.G.R., P.N.C. Y EL I.M.L., EL SALVADOR, 2006**

DEPARTAMENTO	GRUPOS DE EDAD POR RANGOS DE AÑOS Y SEXO																				TOTAL														
	0-4		5-9		10-14		15-19		20-24		25-29		30-34		35-39		40-44		45-49		50-54		55-59		60-64		65 a+		Ignorado		F	M	T		
	F	M	F	M	F	M	F	M	F	M	F	M	F	M	F	M	F	M	F	M	F	M	F	M	F	M	F	M	F	M				T	
AHUACHAPAN																															0	0	0		
SANTA ANA									1											1											0	2	2		
SONSONATE			1																												1	0	1		
CHALATENANGO												1																			0	1	1		
LA LIBERTAD																				1											0	1	1		
SAN SALVADOR								1	3	1	1								1	1					1					1	8	9			
CUSCATLAN								1																							0	1	1		
CABANAS																															0	0	0		
SAN VICENTE																															0	0	0		
LA PAZ																															0	0	0		
USulután																															0	0	0		
SAN MIGUEL									1																						1	0	1		
MORAZAN										1																						0	1	1	
LA UNION																																0	0	0	
<b>TOTAL</b>	<b>0</b>	<b>0</b>	<b>1</b>	<b>0</b>	<b>0</b>	<b>0</b>	<b>0</b>	<b>0</b>	<b>0</b>	<b>3</b>	<b>1</b>	<b>4</b>	<b>0</b>	<b>2</b>	<b>0</b>	<b>1</b>	<b>0</b>	<b>0</b>	<b>0</b>	<b>3</b>	<b>0</b>	<b>1</b>	<b>0</b>	<b>0</b>	<b>0</b>	<b>0</b>	<b>0</b>	<b>0</b>	<b>1</b>	<b>0</b>	<b>0</b>	<b>0</b>	<b>3</b>	<b>14</b>	<b>17</b>

Fuente: Datos del programa computarizado epi-info a nivel regional, recolectados de protocolos de levantamiento de cadáveres de cada región del Instituto de Medicina Legal, año 2006

**HOMICIDIOS POR TODAS LAS ARMAS POR DEPARTAMENTO DONDE OCURRIÓ LA AGRESIÓN EL MISMO AÑO, POR GRUPOS DE EDAD Y SEXO, SEGÚN RECONOCIMIENTOS DE LOS(AS) MÉDICOS(AS) FORENSES DEL IML, Y/O HOJA DE REGISTRO CONJUNTA ENTRE LA F.G.R., P.N.C. Y EL I.M.L., EL SALVADOR, 2006**

DEPARTAMENTO	GRUPOS DE EDAD POR RANGOS DE AÑOS Y SEXO																											TOTAL							
	0-4		5-9		10-14		15-19		20-24		25-29		30-34		35-39		40-44		45-49		50-54		55-59		60-64		65 a+					Ignorado			
	F	M	F	M	F	M	F	M	F	M	F	M	F	M	F	M	F	M	F	M	F	M	F	M	F	M	F	I	M	F	I	M	T		
AHUACHAPAN	1	1					1	10	1	26	1	19	2	13	1	10	2	7	1	4	1	6			1	1		3	1			13	100	113	
SANTA ANA	1	1	1			2	3	37	9	82	4	85	9	55	3	29	4	21	1	16	3	8		5	1	5	2	7		1	1	41	1	354	396
SONSONATE	1		1		4	2	5	37	3	77	3	77	5	36	1	20	1	13	1	10		6	1	7		4		5	1		3	27		297	324
CHALATENANGO		1					2	1	8		7	1	2		1		2				1		2			2	2	1		1	5		29	34	
LA LIBERTAD	1	2	2	3	4	8	17	79	13	134	11	145	5	58	8	52	4	32	5	15	3	21	1	8	3	6	3	11	2	2	7	82	3	581	666
SAN SALVADOR	4	1	1	2	7	17	44	236	36	322	26	302	14	163	16	75	7	41	9	32	3	19	2	12		13	2	18	6	3	24	177	3	1277	1457
CUSCATLAN				1			4	25	2	23	4	28		9	1	12		7	1	4			1	1	1	2	1	2			2	15		116	131
CABANAS	1				2			6		22	1	8		4	1	13	1	4	1	1		3	1	4			1	1			9		66	75	
SAN VICENTE							6	1	5		10		4	1	9	2	3		2				2		1		2			2	4		46	50	
LA PAZ		1				3	5	30	4	33	5	27	2	20	1	10	1	8		12	1	1		4		2	1	2	1		3	21		156	177
USulután					1		10	2	27		26		15	1	13		8		7	2	6		4		2	1	5	1		1	7		125	132	
SAN MIGUEL	1				2		3	30	6	65	6	58	2	32	1	14	2	5	1	5	1	2	1	2		2		8		12	26		235	261	
MORAZAN							3		4		5		2	1	1		2					1		2		2		2	1		1	2		25	27
LA UNION		1			1		1	4		18	1	8	2	10	1	8		11	1	6		1		4		2	1	2			2	8		77	85
<b>TOTAL</b>	<b>10</b>	<b>8</b>	<b>5</b>	<b>6</b>	<b>20</b>	<b>33</b>	<b>83</b>	<b>515</b>	<b>78</b>	<b>846</b>	<b>62</b>	<b>805</b>	<b>42</b>	<b>423</b>	<b>37</b>	<b>267</b>	<b>24</b>	<b>164</b>	<b>21</b>	<b>114</b>	<b>14</b>	<b>75</b>	<b>7</b>	<b>57</b>	<b>6</b>	<b>42</b>	<b>14</b>	<b>70</b>	<b>14</b>	<b>6</b>	<b>59</b>	<b>437</b>	<b>7</b>	<b>3484</b>	<b>3928</b>

Fuente: Datos del programa computarizado epi-info a nivel regional, recolectados de protocolos de levantamiento de cadáveres de cada región del Instituto de Medicina Legal, año 2006



**HOMICIDIOS POR ARMAS DE FUEGO DE MENORES DE EDAD POR DEPARTAMENTO DONDE OCURRIÓ LA AGRESIÓN EL MISMO AÑO, POR GRUPOS DE EDAD Y SEXO, SEGÚN RECONOCIMIENTOS DE LOS(AS) MÉDICOS(AS) FORENSES DEL IML, Y/O HOJA DE REGISTRO CONJUNTA ENTRE LA F.G.R., P.N.C. Y EL I.M.L., EL SALVADOR 2006**

DEPARTAMENTO	GRUPOS DE EDAD EN MENORES										Total de Menores		
	<1 Año		1 - 4 Años		5 - 9 años		10 - 14 años		15 - 17 años		M	F	TOTAL
	M	F	M	F	M	F	M	F	M	F			
Ahuachapán									6		6		6
Santa Ana							2		18	2	20	2	22
Sonsonate		1						1	9		9	2	11
Chalatenango			1								1		1
La Libertad					3	1	6	3	30	11	39	15	54
San Salvador		1			1	1	13	7	102	17	116	26	142
Cuscatlán					1				8	2	9	2	11
Cabañas				1				2	4		4	3	7
San Vicente									1		1		1
La Paz							3		13	2	16	2	18
Usulután									3		3		3
San Miguel								2	15	2	15	4	19
Morazán									1		1		1
La Unión								1	3	1	3	2	5
<b>Total País</b>		<b>2</b>	<b>1</b>	<b>1</b>	<b>5</b>	<b>2</b>	<b>24</b>	<b>16</b>	<b>213</b>	<b>37</b>	<b>243</b>	<b>58</b>	<b>301</b>

Fuente: Datos del programa computarizado epi-info a nivel regional, recolectados de protocolos de levantamiento de cadáveres de cada región del Instituto de Medicina Legal, año 2006

**HOMICIDIOS POR ARMAS BLANCAS DE MENORES DE EDAD POR DEPARTAMENTO DONDE OCURRIÓ LA AGRESIÓN EL MISMO AÑO, POR GRUPOS DE EDAD Y SEXO, SEGÚN RECONOCIMIENTOS DE LOS(AS) MÉDICOS(AS) FORENSES DEL IML, Y/O HOJA DE REGISTRO CONJUNTA ENTRE LA F.G.R., P.N.C. Y EL IML, EL SALVADOR 2006**

DEPARTAMENTO	GRUPOS DE EDAD EN MENORES										Total de Menores		
	<1 Año		1 - 4 Años		5 - 9 años		10 - 14 años		15 - 17 años		M	F	TOTAL
	M	F	M	F	M	F	M	F	M	F			
Ahuachapán										1		1	1
Santa Ana				1		1			1		1	2	3
Sonsonate							2	2	11		13	2	15
Chalatenango													
La Libertad							1	1	6		7	1	8
San Salvador					1		2		16	7	19	7	26
Cuscatlán										1		1	1
Cabañas													
San Vicente									1		1		1
La Paz									2	1	2	1	3
Usulután							1		1		2		2
San Miguel													
Morazán									1		1		1
La Unión													
<b>Total País</b>				<b>1</b>	<b>1</b>	<b>1</b>	<b>6</b>	<b>3</b>	<b>39</b>	<b>10</b>	<b>46</b>	<b>15</b>	<b>61</b>

Fuente: Datos del programa computarizado epi-info a nivel regional, recolectados de protocolos de levantamiento de cadáveres de cada región del Instituto de Medicina Legal, año 2006

**HOMICIDIOS POR OBJETOS CONTUNDENTES DE MENORES DE EDAD POR DEPARTAMENTO DONDE OCURRIÓ LA AGRESIÓN EL MISMO AÑO, POR GRUPOS DE EDAD Y SEXO, SEGÚN RECONOCIMIENTOS DE LOS(AS) MÉDICOS(AS) FORENSES DEL IML, Y/O HOJA DE REGISTRO CONJUNTA ENTRE LA F.G.R., P.N.C. Y EL IML, EL SALVADOR 2006**

DEPARTAMENTO	GRUPOS DE EDAD EN MENORES										Total de Menores		
	<1 Año		1 - 4 Años		5 - 9 años		10 - 14 años		15 - 17 años		M	F	TOTAL
	M	F	M	F	M	F	M	F	M	F			
Ahuachapán													
Santa Ana									2		2		2
Sonsonate									1		1		1
Chalatenango													
La Libertad							1				1		1
San Salvador													
Cuscatlán													
Cabañas													
San Vicente													
La Paz	1										1		1
Usulután													
San Miguel		1										1	1
Morazán													
La Unión													
<b>Total País</b>	<b>1</b>	<b>1</b>					<b>1</b>		<b>3</b>		<b>5</b>	<b>1</b>	<b>6</b>

Fuente: Datos del programa computarizado epi-info a nivel regional, recolectados de protocolos de levantamiento de cadáveres de cada región del Instituto de Medicina Legal, año 2006

**HOMICIDIOS POR ASFIXIA POR ESTRANGULACIÓN DE MENORES DE EDAD POR DEPARTAMENTO DONDE OCURRIÓ LA AGRESIÓN EL MISMO AÑO, POR GRUPOS DE EDAD Y SEXO, SEGÚN RECONOCIMIENTOS DE LOS(AS) MÉDICOS(AS) FORENSES DEL IML, Y/O HOJA DE REGISTRO CONJUNTA ENTRE LA F.G.R., P.N.C. Y EL IML, EL SALVADOR 2006**

DEPARTAMENTO	GRUPOS DE EDAD EN MENORES										Total de Menores		
	<1 Año		1 - 4 Años		5 - 9 años		10 - 14 años		15 - 17 años		M	F	TOTAL
	M	F	M	F	M	F	M	F	M	F			
Ahuachapán													
Santa Ana													
Sonsonate								1	2		2	1	3
Chalatenango													
La Libertad													
San Salvador							1		1	2	2	2	4
Cuscatlán													
Cabañas													
San Vicente													
La Paz									1		1		1
Usulután													
San Miguel									3		3		3
Morazán													
La Unión			1								1		1
<b>Total País</b>			<b>1</b>				<b>1</b>	<b>1</b>	<b>7</b>	<b>2</b>	<b>9</b>	<b>3</b>	<b>12</b>

Fuente: Datos del programa computarizado epi-info a nivel regional, recolectados de protocolos de levantamiento de cadáveres de cada región del Instituto de Medicina Legal, año 2006

**HOMICIDIOS POR ASFIXIA POR SOFOCACIÓN DE MENORES DE EDAD POR DEPARTAMENTO DONDE OCURRIÓ LA AGRESIÓN EL MISMO AÑO, POR GRUPOS DE EDAD Y SEXO, SEGÚN RECONOCIMIENTOS DE LOS(AS) MÉDICOS(AS) FORENSES DEL IML, Y/O HOJA DE REGISTRO CONJUNTA ENTRE LA F.G.R., PNC Y EL IML, EL SALVADOR 2006**

DEPARTAMENTO	GRUPOS DE EDAD EN MENORES										Total de Menores		
	<1 Año		1 - 4 Años		5 - 9 años		10 - 14 años		15 - 17 años		M	F	TOTAL
	M	F	M	F	M	F	M	F	M	F			
Ahuachapán													
Santa Ana													
Sonsonate													
Chalatenango													
La Libertad										1		1	1
San Salvador													
Cuscatlán													
Cabañas													
San Vicente													
La Paz													
Usulután													
San Miguel													
Morazán													
La Unión													
<b>Total País</b>										<b>1</b>		<b>1</b>	<b>1</b>

Fuente: Datos del programa computarizado epi-info a nivel regional, recolectados de protocolos de levantamiento de cadáveres de cada región del Instituto de Medicina Legal, año 2006

**HOMICIDIOS POR ASFIXIA POR AHORCADURA DE MENORES DE EDAD POR DEPARTAMENTO DONDE OCURRIÓ LA AGRESIÓN EL MISMO AÑO, POR GRUPOS DE EDAD Y SEXO, SEGÚN RECONOCIMIENTOS DE LOS(AS) MÉDICOS(AS) FORENSES DEL IML, Y/O HOJA DE REGISTRO CONJUNTA ENTRE LA F.G.R., PNC Y EL IML, EL SALVADOR 2006**

DEPARTAMENTO	GRUPOS DE EDAD EN MENORES										Total de Menores		
	<1 Año		1 - 4 Años		5 - 9 años		10 - 14 años		15 - 17 años		M	F	TOTAL
	M	F	M	F	M	F	M	F	M	F			
Ahuachapán													
Santa Ana													
Sonsonate													
Chalatenango													
La Libertad													
San Salvador									1	1	1	1	2
Cuscatlán													
Cabañas													
San Vicente													
La Paz													
Usulután													
San Miguel													
Morazán													
La Unión													
<b>Total País</b>									<b>1</b>	<b>1</b>	<b>1</b>	<b>1</b>	<b>2</b>

Fuente: Datos del programa computarizado epi-info a nivel regional, recolectados de protocolos de levantamiento de cadáveres de cada región del Instituto de Medicina Legal, año 2006

**HOMICIDIOS POR ASFIXIA POR SUMERSIÓN DE MENORES DE EDAD POR DEPARTAMENTO DONDE OCURRIÓ LA AGRESIÓN EL MISMO AÑO, POR GRUPOS DE EDAD Y SEXO, SEGÚN RECONOCIMIENTOS DE LOS(AS) MÉDICOS(AS) FORENSES DEL IML, Y/O HOJA DE REGISTRO CONJUNTA ENTRE LA F.G.R., PNC Y EL IML, EL SALVADOR 2006**

DEPARTAMENTO	GRUPOS DE EDAD EN MENORES										Total de Menores		
	<1 Año		1 - 4 Años		5 - 9 años		10 - 14 años		15 - 17 años		M	F	TOTAL
	M	F	M	F	M	F	M	F	M	F			
Ahuachapán													
Santa Ana													
Sonsonate													
Chalatenango													
La Libertad										1		1	1
San Salvador													
Cuscatlán													
Cabañas													
San Vicente													
La Paz													
Usulután													
San Miguel													
Morazán													
La Unión													
<b>Total País</b>										<b>1</b>		<b>1</b>	<b>1</b>

Fuente: Datos del programa computarizado epi-info a nivel regional, recolectados de protocolos de levantamiento de cadáveres de cada región del Instituto de Medicina Legal, año 2006

**HOMICIDIOS POR ASFIXIA POR GOLPES(VAPULEADO) DE MENORES DE EDAD POR DEPARTAMENTO DONDE OCURRIÓ LA AGRESIÓN EL MISMO AÑO, POR GRUPOS DE EDAD Y SEXO, SEGÚN RECONOCIMIENTOS DE LOS(AS) MÉDICOS(AS) FORENSES DEL IML, Y/O HOJA DE REGISTRO CONJUNTA ENTRE LA F.G.R., PNC Y EL IML, EL SALVADOR 2006**

DEPARTAMENTO	GRUPOS DE EDAD EN MENORES										Total de Menores		
	<1 Año		1 - 4 Años		5 - 9 años		10 - 14 años		15 - 17 años		M	F	TOTAL
	M	F	M	F	M	F	M	F	M	F			
Ahuachapán													
Santa Ana													
Sonsonate						1						1	1
Chalatenango													
La Libertad													
San Salvador													
Cuscatlán													
Cabañas													
San Vicente													
La Paz													
Usulután													
San Miguel													
Morazán													
La Unión													
<b>Total País</b>						<b>1</b>						<b>1</b>	<b>1</b>

Fuente: Datos del programa computarizado epi-info a nivel regional, recolectados de protocolos de levantamiento de cadáveres de cada región del Instituto de Medicina Legal, año 2006

**HOMICIDIOS POR ARMA O PROCEDIMIENTOS NO ESPECIFICADO DE MENORES DE EDAD POR DEPARTAMENTO DONDE OCURRIÓ LA AGRESIÓN EL MISMO AÑO, POR GRUPOS DE EDAD Y SEXO, SEGÚN RECONOCIMIENTOS DE LOS(AS) MÉDICOS(AS) FORENSES DEL IML, Y/O HOJA DE REGISTRO CONJUNTA ENTRE LA F.G.R, PNC Y EL IML, EL SALVADOR 2006**

DEPARTAMENTO	GRUPOS DE EDAD EN MENORES										Total de Menores		
	<1 Año		1 - 4 Años		5 - 9 años		10 - 14 años		15 - 17 años		M	F	TOTAL
	M	F	M	F	M	F	M	F	M	F			
Ahuachapán		1										1	1
Santa Ana	1										1		1
Sonsonate										2		2	2
Chalatenango													
La Libertad	2	1				1			1		3	2	5
San Salvador	1	1					1		3		5	1	6
Cuscatlán									1		1		1
Cabañas													
San Vicente													
La Paz													
Usulután													
San Miguel													
Morazán													
La Unión													
<b>Total País</b>	<b>4</b>	<b>3</b>				<b>1</b>	<b>1</b>		<b>5</b>	<b>2</b>	<b>10</b>	<b>6</b>	<b>16</b>

Fuente: Datos del programa computarizado epi-info a nivel regional, recolectados de protocolos de levantamiento de cadáveres de cada región del Instituto de Medicina Legal, año 2006

**HOMICIDIOS POR TODAS LAS ARMAS EN MENORES DE EDAD POR DEPARTAMENTO DONDE OCURRIÓ LA AGRESIÓN EL MISMO AÑO, POR GRUPOS DE EDAD Y SEXO, SEGÚN RECONOCIMIENTOS DE LOS(AS) MÉDICOS(AS) FORENSES DEL IML, Y/O HOJA DE REGISTRO CONJUNTA ENTRE LA F.G.R, PNC Y EL IML, EL SALVADOR 2006**

DEPARTAMENTO	GRUPOS DE EDAD EN MENORES												
	<1		1-4		5-9		10-14		15-17		TOTAL DE MENORES		
	F	M	F	M	F	M	F	M	F	M	F	M	Total
AHUACHAPAN	1	1							1	6	2	7	9
SANTA ANA		1	1		1		2	2	21	4	24	28	
SONSONATE	1				1		4	2	3	22	9	24	33
CHALATENANGO				1							1	1	
LA LIBERTAD	1	2			2	3	4	8	12	37	19	50	69
SAN SALVADOR	4	1			1	2	7	17	27	123	39	143	182
CUSCATLAN						1			3	9	3	10	13
CABAÑAS			1				2			4	3	4	7
SAN VICENTE										2		2	2
LA PAZ		1						3	3	16	3	20	23
USULUTAN								1		4		5	5
SAN MIGUEL	1						2		2	18	5	18	23
MORAZAN										2		2	2
LA UNION				1			1		1	3	2	4	6
<b>Total País</b>	<b>8</b>	<b>6</b>	<b>2</b>	<b>2</b>	<b>5</b>	<b>6</b>	<b>20</b>	<b>33</b>	<b>54</b>	<b>267</b>	<b>89</b>	<b>314</b>	<b>403</b>

Fuente: Datos del programa computarizado epi-info a nivel regional, recolectados de protocolos de levantamiento de cadáveres de cada región del Instituto de Medicina Legal, año 2006

## **ANÁLISIS DE LOS HOMICIDIOS AÑO 2006**

Según base conjunta entre el Instituto de Medicina Legal, fiscalía General de la República y la Policía Nacional Civil, el año 2006 se cometieron 3928 homicidios lo que nos da una tasa de 56.2 homicidios por cada 100,000 habitantes; 3484 (88.7%) fueron hombres con tasa de 101.3 homicidios por cada 100,000 hombres, 437 (11.1%) fueron mujeres con tasa de 12.3 homicidios por cada 100,000 mujeres y 7 (0.2%) de los homicidios fueron indeterminados (no se pudo determinar sexo y edad).

Estos 3928 homicidios corresponden a víctimas cuyas agresiones ocurrieron en el año 2006 y fallecieron el 2006.

Hay 15 homicidios que en la mayoría de casos ocurrieron en diciembre de 2005 y fallecieron la mayoría en enero de 2006, éstos no están incluidos en el estudio. Si se incluyeran tuviéramos 3943 víctimas fallecidos el año 2006.

En relación al total país tenemos que según la edad de la víctima: la moda es de 25 años con 283 homicidios, seguidos en segundo lugar por la edad de 20 años con 262 homicidios y en tercer lugar la edad de 23 y 24 años con 180 homicidios en cada una de estas edades.

La media aritmética de los homicidios fue de 29 años y la mediana de 26 años.

### **HOMICIDIOS SEGÚN EDAD Y SEXO.**

Sexo masculino: La moda fue de 25 años con 260 homicidios, en segundo lugar 20 años con 229 homicidios y en tercer lugar 24 y 26 años con 168 homicidios en cada una de las edades.

Sexo femenino: La moda fue de 20 años con 33 homicidios, en segundo lugar 18 años con 26 homicidios y en tercer lugar 17 años con 24 homicidios.

Hubo un total de 80 víctimas con edad ignorada: 14 del sexo femenino, 7 de sexo indeterminado y 59 del sexo masculino.

### **HOMICIDIOS SEGÚN GRUPOS DE EDAD.**

1° Grupo de 20-24 años con 924 víctimas de homicidio y tasa de 144 homicidios por cada 100,000 habitantes de este grupo de edad, 2° Grupo de 25-29 años con 867 homicidios y tasa de 130.5, 3° Grupo de 15-19 años con 598 homicidios y tasa de 87.2, 4° Grupo de 30-34 años con 465 homicidios y tasa de 80 y 5° Grupo de 35-39 años con 304 homicidios y tasa de 67.1.

En estos cinco grupos de edad se cometieron 3,158 (80.4%) homicidios.

### **HOMICIDIOS SEGÚN GRUPOS DE EDAD Y SEXO.**

Sexo Masculino: 1° Grupo de 20-24 años con 846 víctimas de homicidio y tasa de 261.2 víctimas de homicidios por cada 100,000 hombres de este grupo de edad, 2° Grupo de 25-29 años con 805 homicidios y tasa de 241.5, 3° Grupo de 15-19 años con 515 homicidios y tasa de 148.1, 4° Grupo de 30-34 años con 423 homicidios y tasa de 147.5 y 5° Grupo de 35-39 años con 267 homicidios y tasa de 124.7. En estos cinco grupos de edad del sexo masculino se cometieron 2,856 (82%) de los homicidios del sexo masculino.

Sexo Femenino: 1° Grupo de 15-19 años con 83 víctimas de homicidios y tasa de 24.5 homicidios por cada 100,000 mujeres de 15-19 años, 2° Grupo de 20-24 años con 78 homicidios y tasa de 24.5, 3° Grupo de 25-29 años con 62 homicidios y tasa de 18.7, 4° Grupo de 30-34 años con 42 homicidios y tasa de 14.3 y en 5° Grupo de 35-39 años con 37 homicidios y tasa de 15.5. En estos cinco grupos de edad del sexo femenino se cometieron 302 (69.1%) homicidios.

**RELACION DE HOMICIDIOS POR DEPARTAMENTO Y MUNICIPIO DE RECONOCIMIENTO Y DEPARTAMENTO Y MUNICIPIO DONDE OCURRIÓ LA AGRESION.**

**En relación a los Departamentos:**

El número de víctimas reconocidas de homicidios, es mayor que el número de lesionados y fallecidos en los departamentos de San Salvador, Santa Ana, San Miguel y San Vicente, esto se debe a que en estos departamentos se encuentran los hospitales más grandes del Ministerio de Salud, del ISSS, Sanidad Militar y privados y son hospitales a donde se refieren los casos más complicados y graves ocurridos en otros departamentos donde ocurrió la agresión.

En el resto de departamentos el número de víctimas de homicidio es menor que el número de homicidios ocurridos debido a que los municipios y/o los hospitales de estos departamentos refirieron los casos más graves y complicados a los hospitales regionales y/o de la región metropolitana.

**En relación a los Municipios:**

1. Las víctimas de homicidios reconocidas son mayores que los lesionados y fallecidos en los municipios que cuentan con los hospitales metropolitanos y regionales del sistema de salud, debido a que hacia estos hospitales están canalizadas las referencias de los casos de víctimas de agresiones que quedaron vivas en el lugar de los hechos de otros municipios o que son referidas por hospitales más pequeños debido a la gravedad de la lesión y que al final fallecen.

Así tenemos lo siguiente:

MUNICIPIO	VICTIMAS DE HOMICIDIOS	
	RECONOCIDAS	OCURRENCIA REAL
San Salvador	522	377
Santa Ana	264	234
San Miguel	225	205
Santa Tecla	99	64
Sonsonate	117	92
Ilopango	106	84
San Vicente	24	17
Zacatecoluca	56	53
Mejicanos	97	76

2. Las víctimas de homicidios reconocidas en algunos municipios son mayores, en otros menores y en otros igual, pero con cantidades similares que los lesionados y fallecidos en estos municipios. Esto se da en los municipios que cuentan con un hospital nacional del Ministerio de Salud.

Como ejemplo tenemos los siguientes municipios.

MUNICIPIOS	VICTIMAS DE HOMICIDIOS	
	RECONOCIDAS	OCURRENCIA REAL
Ahuachapán	39	41
Chalchuapa	57	56
Metapán	16	20
Cojutepeque	43	44
Sensuntepeque	32	34
Ilobasco	29	33
Jiquilisco	24	24
Usulután	43	43
La Unión	21	24
Ciudad Barrios	16	16

3. En los municipios que no cuentan con hospitales del departamento de San Salvador (excepto los municipios de San Salvador, Ilopango y Mejicanos que tienen los hospitales metropolitanos) las

víctimas de homicidios reconocidas fueron menores que los homicidios ocurridos, esto se ha debido a que muchas personas lesionadas en estos municipios fueron a fallecer a los hospitales metropolitanos.

Así tenemos los siguientes ejemplos:

MUNICIPIO	VICTIMAS DE HOMICDIOS	
	RECONOCIDAS	OCURRENCIA REAL
Soyapango	248	262
Apopa	147	165
Ciudad Delgado	86	105
San Martín	36	64
San Marcos	37	47
Cuscatancingo	42	49
Aguilares	32	35
Nejapa	31	35
Tonacatepeque	44	52

4. En los municipios que no cuentan con hospitales nacionales de los otros departamentos se da la misma situación que los municipios de San Salvador que no cuentan con hospitales; las víctimas de homicidios reconocidas fueron menores que los homicidios ocurridos, esto se ha debido a que muchas personas lesionadas en estos municipios fueron a fallecer en los municipios que cuentan con hospitales nacionales, regionales o metropolitanos.

Así tenemos los siguientes ejemplos.

MUNICIPIO	VICTIMAS DE HOMICIDIOS	
	RECONOCIDAS	OCURRENCIA REAL
Colón	149	152
Quezaltepeque	84	103
San Juan Opico	88	101
Ciudad Arce	55	61
La Libertad	35	38
Acajutla	25	31
Izalco	20	23
Armenia	41	48
Nahuizalco	28	37
Nahulingo	19	22
Atiquizaya	14	20
Coatepeque	26	28
El Congo	25	27
San Pedro Perulapán	38	45
Tecoluca	17	19
Olocuilta	21	28

#### **HOMICIDIOS POR DEPARTAMENTO DE AGRESION.**

Los 8 departamentos con mayor numero de homicidios con sus respectivas tasas de mortalidad son los siguientes:

**Departamento de San Salvador:** 1457 homicidios y tasa de 65.22 homicidios por cada 100,000 habitantes del departamento; **Departamento de La Libertad:** 666 homicidios y tasa de 82.82; **Departamento de Santa Ana:** 396 homicidios y tasa de 64.01; **Departamento de Sonsonate:** 324 homicidios y tasa de 62.48, **Departamento de San Miguel:** 261 homicidios y tasa de 47.80; **Departamento de La Paz:** 177 homicidios y tasa de 54.73 ; **Departamento de Usulután:** 132 homicidios y tasa de 37.72; Y **Departamento de Cuscatlán:** 131 homicidios y tasa de 61.08

**LOS TREINTA (30) MUNICIPIOS DONDE HUBO MÁS HOMICIDIOS SEGÚN LUGAR DE AGRESIÓN SON LOS SIGUIENTES:**

**30 Municipios donde hubo mas homicidios según reconocimientos del Instituto de Medicina Legal, El Salvador, año 2006**

MUNICIPIO	No	TASA	MUNICIPIO	No	TASA
San Salvador	376	68.85	San Martín	54	38.71
Soyapango	262	100.20	Zacatecoluca	53	84.68
Santa Ana	234	85.14	Tonacatepeque	52	107.89
San Miguel	205	72.60	Cuscatancingo	49	42.95
Apopa	165	77.93	Armenia	48	173.01
Colón	152	165.75	San Marcos	47	62.39
Ciudad Delgado	105	60.84	San Pedro Perulapán	45	163.20
Quezaltepeque	103	161.66	Cojutepeque	44	76.62
San Juan Opico	101	145.21	Usulután	43	60.02
Sonsonate	92	83.25	Ahuachapán	41	33.06
Ilopango	84	53.86	La Libertad	38	73.37
Mejicanos	76	36.24	Nahuizalco	37	82.16
Santa tecla	64	33.34	Nejapa	35	98.31
Ciudad arce	61	110.31	Aguilares	35	100.34
Chalchuapa	56	60.63	Sensuntepeque	34	82.24

**Fuente:** Programa Epi-Info, Unidad de Estadísticas Forenses del Instituto de Medicina Legal.

**LOS (48) CANTONES, BARRIOS Y COLONIAS CON 7 O MÁS HOMICIDIOS SON LOS SIGUIENTES:**

**48 Cantones, Barrios y Colonias de los Municipios de El Salvador con 7 o mas homicidios, El Salvador, año 2006**

Cantón Lourdes (colón)	49	Col. Santa Lucia (Ilopango)	10	Col. Guadalupe (Soyapango)	8
Barrio San Jacinto (SS)	26	Ctón.Huiziltepeque (San Pedro Perulapán)	9	Cantón Penitente Abajo(Zacatecoluc)	7
Barrio Lourdes (SS)	25	Cantón Cupinco (Olocuilta)	9	Ctón Comecayo (Santa Ana)	7
Col. Milagro de La Paz (San Miguel)	21	Cantón Flor Amarilla (Ciudad Arce)	9	Ctón. Santa Emilia (Sonsonate)	7
Cantón Chanmico (Opico)	21	Cantón Sitio del Niño (Opico)	9	Ctón. El Capulín (Colón)	7
Cantón Plan del Pino (Ciudad Delgado)	20	Cantón Tres Ceibas (Armenia)	9	Ctón. Entre Ríos (Colón)	7
Cantón Ateos (Sacacoyo)	14	Cantón Cantarrana (SantaAna)	9	Ctón. Santa Rosa (Quezaltepeque)	7
Cantón Camotepeque (Nejapa)	13	Cantón Las Delicias (Apopa)	9	Ctón. Las Flores (Jayaque)	7

Cantón El Ranchador (Santa Ana)	13	Proyecto Santa Teresa (San Martín)	9	Ctón. El Angel (Apopa)	7
Cantón Zapotitán (C.Arce)	13	Col. Altavista (Tonacatepeque)	9	Ctón. San Roque (Mejicanos)	7
Cantón El Cobanal (Colón)	12	Col. Prados de Venecia (Soyapango)	9	Com. Iberia (SS)	7
Col. Las Margaritas (Soyapango)	12	Col. Escalón (SS)	9	Com. Nueva Israel (SS)	7
Col. Montes de S Bartolo (Soyapango)	12	Cantón Potrero Grande (El Paisnal)	8	Col. Amatepec (Soyapango)	7
Cantón La Loma (S. Pedro Peulapán)	10	Cantón Sirama (La Unión)	8	Col. Valle del Sol (Apopa)	7
Col. Las Delicias (Opico)	10	Ciudad Credisa (Soyapango)	8	Col. Valle Verde (Apopa)	7
Distrito Italia (Tonacatepeque)	10	C.U. San Bartolo (Ilopango)	8	Col. San Antonio (S. Marcos)	7

**Fuente:** programa Epi-Info, Departamento de Estadísticas Forenses del I.M.L.

### **LOS PRINCIPALES LUGARES DE AGRESIÓN:**

- ◆ Vía pública (1210 homicidios), calle (725) y carreteras (252)..... total 2187 (55.7%).
- ◆ Casa propia (261) y casa conocida (48);.....total 304 (7.7%)
- ◆ Predio baldío (115) y terrenos (148); .....total 263 (6.7%)
- ◆ Fincas (136) y haciendas (46);.....total 182 (4.6%)
- ◆ Autobús (83) y otro vehículo (57);.....total 140 (3.6%)
- ◆ Ríos (77) y quebradas (37);.....total 114 (2.9%)
- ◆ Pasaje de colonias 91 (2.3%)
- ◆ Cafetal (20) y cañal (19);..... total 39 (1%)
- ◆ Tienda (19), cervecería (19), otro negocio (14), mercado (12), pupusería (6), taller (5), expendio de licor (5), centro comercial (4), juegos de maquinas (2), cafetería (1), farmacia (1); total 88 (2.2%).
- ◆ Lugar de trabajo 12 (0.3%),

**En todos estos lugares se cometieron 3420 (87.1%) homicidios.**

### **LAS PRINCIPALES FECHAS DE AGRESIÓN FUERON:**

El 28/05/06 día domingo con 21 homicidios;  
 El 20/06/06 día martes con 20 homicidios;  
 El 29/06/06 día jueves con 23 homicidios;  
 El 19 /07/06 día miércoles con 19 homicidios;  
 El 05/08/07 día sábado con 20 homicidios;  
 El 06/08/06 día domingo con 21 homicidios;  
 El 14/09/06 día jueves con 19 homicidios;  
 El 02/10/06 día lunes con 19 homicidios;  
 El 05/11/06 día domingo con 19 homicidios;  
 El 07/11/06 día martes con 20 homicidios;  
 El 14 /11/06 día martes con 19 homicidios;  
 El 04/12/06 día lunes 19 homicidios; y  
 El 23/12/06 día sábado 25 homicidios.

**PRINCIPALES DIAS DE AGRESIÓN**

Domingo	650	homicidios	(16.5%)
Sábado	600	homicidios	(15.3%)

**LOS PRINCIPALES MESES DEL AÑO DE QUE HUBO HOMICIDIOS FUERON:**

Mayo con 359 (9.1%) homicidios;

Julio con 366 (9.3%) homicidios;

Agosto con 382 (9.7%) homicidios;

**SEGÚN TIPO DE VIOLENCIA COMÚN**

El dato inicial recolectado por los Médicos forenses fue de 2630 (67%) de homicidios por móvil desconocido, 715 (18.2%) por delincuencia común y 465 (11.8%) por maras.

La P. N. C. En el transcurso de las investigaciones es quien cambia esta tipificación.

**SEGÚN TIPO DE ARMA UTILIZADA**

Por arma de fuego se cometieron 3114 (79.3%) de homicidios, por arma blanca 492 (12.5%) homicidios por objeto contundente 117 (3%) homicidios y por asfixia por estrangulación 82 (2.1%) de homicidios; esto representa un total de 3805 (96.9%) de homicidios.

**HOMICIDIOS POR LUGAR DE RECONOCIMIENTO**

Calles (615), carreteras (222) y vía pública (885); total 1722 (43.8%), homicidios.  
Casa propia (242) y casa conocida (36); total de 278 (7.1%), homicidios.

Fincas (134) y Hacienda, (46); un total de 180 (4.6%) homicidios.

Terreno (142) y predio baldío (113); un total de 255 (6.5%) homicidios.

-Ríos (70) y quebradas (32); un total de 102 (2.6%) homicidios.

**HOSPITALES 803 (20.4%) DE LOS HOMICIDIOS**

.Dentro de los hospitales tenemos los siguientes:

**MSPAS (755):** HNBB (4), HN Neumológico (3), Hosp. Nac. Psiquiátrico (1), Hospital Nacional Rosales (235), Hospital Nacional San Bartolo (55), Hospital Nacional de Soyapango (59), Hospital Nacional Zacamil (50) y otro Hospital Nacional (348).

**ISSS (43):** Hospital Especialidades (1), Hospital MQ, (3), hospital ISSS (39)

**Hospital Militar (2)**

**Hospital Privado (3).**

**DATOS DEL PORCENTAJE DE DIRECCIONES DONDE OCURRIÓ LA AGRESIÓN Y LUGARES NO ESPECIFICADOS DE AGRESIÓN, DE LOS LESIONADOS Y FALLECIDOS DENTRO DE LOS HOSPITALES DEL PAIS.****1. HOSPITALES NACIONALES DEL MINISTERIO DE SALUD**

♦ **Hospital Nacional Rosales(235):** 130 (55.3%) de direcciones donde ocurrió la agresión y 117 (49.8%) de lugares de agresión no especificados.

♦ **Hospital Nacional Benjamín Bloom (4):** 1(25%) de direcciones esclarecidas y 1 (25%) de lugar de agresión no especificado.

- ◆ **-Hospital Nacional Zacamil (50):** 35 (7%) de direcciones y 16 (32%) de lugar de Agresión No Especificado.
- ◆ **Hospital Nacional de Soyapango (59):** 52 (88.1%) de direcciones y 7 (11.9%) de lugar de agresión no especificado.
- ◆ **Hospital Nacional San Bartolo (55):** 46 (83.6%) de direcciones y 5 (9.1%) de lugar de agresión no especificado.
- ◆ **Hospital Nacional Neumológico (3):** 3 (100%) de direcciones y 1(33.3%) de lugar de agresión no especificado.
- ◆ **OTROS HOSPITALES NACIONALES (348)**
- ◆ **Hospital Nacional Ahuachapán (3):** 3 (100%) de direcciones esclarecidas y todos los lugares de agresión especificados.
- ◆ **Hospital Nacional de Santa Ana (87):** 59 (67.8%) de direcciones y 31 (35.6%) de lugar de agresión no especificado.
- ◆ **Hospital Nacional Chalchuapa (23):** 17 (73.9%) de direcciones y 8 (34.8%) de lugar de agresión no especificado.
- ◆ **Hospital Nacional Metapan (3):** 2 (66.7%) de direcciones y 1 (33.3%) de lugar de agresión no especificado.
- ◆ **Hospital Nacional de Sonsonate (42):** 36 (85%) de direcciones registradas y 10 (23.9%) de lugar de agresión no especificado.
- ◆ **Hospital Nacional Santa Tecla (36):** 25 (69.4%) de direcciones y 10 (27.8%) de lugar de agresión no especificado.
- ◆ **Hospital Nacional Chalatenango (3):** 1 (33.3%) de direcciones y 1 (33.3%) de lugar de agresión no especificado.
- ◆ **Hospital Nacional Nueva Concepción (3):** 2 (66.7%) de direcciones y 1 (33.3%) de lugar de agresión no especificado.
- ◆ **Hospital Nacional Cojutepeque (14):** 13 (92.9%) de direcciones registradas y todos los lugares de agresión especificados.
- ◆ **Hospital Nacional Sensuntepeque (8):** 6 (75%) de direcciones y 3 (37.5%) de lugares de agresión no especificados.
- ◆ **Hospital Nacional Ilobasco (5):** 3 (60%) de direcciones y 3 (60%) de lugares de agresión no especificados.
- ◆ **Hospital Nacional San Vicente (3):** 3 (100%) de direcciones y todos lo lugares de agresión especificados.
- ◆ **Hospital Nacional Zacatecoluca (21):** 15 (71.4%) de direcciones y 9 (42.9%) de lugares de agresión no especificados.

- ◆ **Hospital Nacional Usulután (12):** 12 (100%) de direcciones y todos los lugares de agresión especificados.
  - ◆ **Hospital Nacional Jiquilisco (3):** 2 (66.7%) de direcciones y 1 (33.3%) de lugar de agresión no especificado.
  - ◆ **Hospital Nacional San Miguel (60):** 46 (76.7%) de direcciones y 13 (21.7%) de lugares de direcciones y 13 (21.7%) de lugares de agresión no especificados.
  - ◆ **Hospital Nacional Guadalupe (5):** 1 (20%) de direcciones y 2 (40%) de lugares de agresión no especificados.
  - ◆ **Hospital Nacional Ciudad Barrios (3):** 3 (100%) de direcciones y todos los lugares de agresión especificados.
  - ◆ **Hospital Nacional de Gotera (1):** 1 (100%) de direcciones y 1 (100%) de lugar de agresión no especificado.
  - ◆ **Hospital Nacional La Unión (6):** 6 (100%) de direcciones y todos los lugares de agresión especificados.
  - ◆ **Hospital Nacional Santa Rosa de Lima (3):** 3 (100%) de direcciones y 1 (33.3%) de lugar de agresión no especificado.
  - ◆ **Otro Hospital Nacional san Salvador (3):** 1 (33.3%) de direcciones y 2 (66.7%) de lugares de agresión no especificados.
  - ◆ **Otro Hospital Nacional Soyapango (1):** 1 (100%) de direcciones y todos los lugares de agresión especificados.
2. **HOSPITALES DEL ISSS**
    - ◆ **Hospital MO ISSS (3):** 0. (0.%) de direcciones y 2 (66.7%) de lugares de agresión no especificados.
    - ◆ **Hospital Especialidades ISSS (1):** 1 (100%) de direcciones y lugar de agresión especificado.
    - ◆ **Otros Hospitales ISSS (39):** 26 (66.7%) de direcciones registradas y 15 (38.5%) de lugares de agresión no especificados.
  3. **HOSPITAL MILITAR (2):** 2 (100%) de direcciones y todos los lugares de agresión especificados.
  4. **HOSPITALES PRIVADOS (3):** 3 (100%) de direcciones y todos los lugares de agresión especificados.

**Al analizar datos recolectados por los (las), Médicos (as), forenses, P.N.C. y la F. G. R. de los l(as) Fallecidos (as) por Homicidios dentro de los Hospitales tenemos datos que reflejan la poca colaboración de los(las) Médicos(as) Residentes e Internos(as) en los Hospitales Nacionales: Rosales, Benjamín Bloom, San Juan de Dios de Santa Ana, Hospital Nacional Zacamil, Metapán, Chalchuapa,**

**Chalatenango Nueva Concepción, Ilobasco, Santa Teresa de Zacatecoluca, Sensuntepeque,**

**Jiquilisco, San Miguel y Nueva Guadalupe; y en los Hospitales Periféricos y el MO del ISSS.**

### **DEPARTAMENTO DE AHUACHAPAN**

Las víctimas de homicidios fueron **113**, lo que nos da una tasa de **31.2** por 100,000 habitantes del departamento; de éstas 100 (88.5%) fueron hombres con tasa de 55.4 homicidios por cada 100,000 hombres del departamento y 13 (11.5%) fueron mujeres con tasa de 7.2 homicidios por cada 100,000 mujeres del departamento.

**Los Grupos de edad más frecuentes fueron:** **Grupo de 20-24 años** con 27 (23.9%) homicidios y tasa de 80.8 homicidios por cada 100,000 habitantes del departamento de este grupo de edad; **Grupo de 25-29 años** con 20 homicidios y tasa de 60.0 y **Grupo de 30-34 años** con 15 homicidios y tasa de 54.0.

**Las mayores tasas** se dieron en el **Sexo Masculino:** **Grupo de 20-24 años** con 26 homicidios y tasa de 153.6 homicidios en habitantes masculinos del departamento de este grupo de edad, **Grupo de 25 29 años** (19) y tasa de 111.1 y **Grupo de 30 34 años** (13) y tasa de 92.7

**Según el Municipio donde ocurrió el homicidio tenemos:** **Ahuachapán:** 41 homicidios y tasa de 33.1 homicidios por cada 100,000 habitantes del municipio; **Atiquizaya:** 20 homicidios y tasa de 61.0; **San Francisco Menéndez:** (13) y tasa de 24.2; **Tacuba:** (12) y tasa de 48.4; **Jujutla:** (10) y tasa de 27.8; **El Refugio:** (6) y tasa de 58.0; **Ataco:**(5) y tasa de 27.6; **Apaneca:** (3) y tasa de 34.9 y **Guaymango:** (2) y tasa de 8.1

**Los días más violentos fueron:** **día domingo** con 19 (16.6%) y **martes** con 18 (15.9%).

**El rango de hora en que ocurrieron los homicidios fueron:** **18-23:59 horas** con 35 (31%) homicidios y de **12-17:59 horas** con 25 (22.1%) homicidios.

**Según el tipo de móvil tenemos:** 82 (72.6%) homicidios fueron por móvil desconocido, 13 (11.5%) por delincuencia común y 10 (8.8%) por maras.

**Las armas más frecuentes utilizadas fueron:** arma de fuego en 80 (70.8%) de los homicidios, armas blancas 21 (18.6%) y objeto contundente 7 (6.2%).

**Los lugares con más homicidios del Departamento fueron:** **Municipio de Ahuachapán:** cantones: Ashapuco (5), Los Magueyes (5), El Barro (4), Chancuyo (3) y Llano de La Laguna (3); **Atiquizaya:** cantón Lomas de Alarcón (4) y barrio San Juan (3); **San Francisco Menéndez:** cantones: Cara Sucia (5), La Hachadura (3); **Tacuba:** cantón Sincuyo (4); **Ataco:** cantón La Ceiba (3).

#### **Caseríos con más homicidios**

- Caserío Ceiba Abajo con 3 homicidios, del cantón La Ceiba del municipio de Ataco.
- Caserío Hoja de Sal (2) del cantón Guayapa arriba de Guaymango.
- Caserío El Copinol (2) del cantón Lomas de Alarcón (4) de Atiquizaya.

### **DEPARTAMENTO DE SANTA ANA:**

Los homicidios fueron **396**, lo que nos da una tasa de **64.0** homicidios por cada 100,000 habitantes; de éstos 354 (89.4%) fueron hombres con tasa de 115.9, 41 (10.4%) fueron mujeres con tasa de 13.1 y 1 (0.2%) de sexo indeterminado.

**Los Grupos de edad más frecuentes fueron:** Grupo de 20-24 años con 91 (23%) homicidios y tasa de 163.7; Grupo de 25-29 años con 89 homicidios y tasa de 150.0; y Grupo de 30-34 años con 64 homicidios y tasa de 122.6

**Las mayores tasas** de homicidios se dieron en el Sexo Masculino: Grupo 25-29 años con 85 homicidios y tasa de 285.7 y Grupo de 20-24 años con 82 homicidios y tasa de 294.2

**Según el Municipio donde ocurrió el homicidio:** Santa Ana:234 (59.1%) homicidios y tasa de 85.1; Chalchuapa: (56) y tasa de 60.6; Coatepeque: (28) y tasa de 54.5; El Congo:( 27) y tasa de 115.5; Metapán: (20) y tasa de 32.3; Candelaria de La Frontera: (10) y tasa de 26.8; San Sebastián Salitrillo: (10) y tasa de 51.8; Texistepeque:(4) y tasa de 18.6; El Porvenir: (3) y tasa de 36.4; San Antonio Pajonal: (2) y tasa de 42.1; y Santiago de La Frontera: (2) y tasa de 20.2

**Los días más violentos fueron:** día domingo con 77 (19.4%) homicidios y día jueves 63 (15.9%).

**El rango de horas más frecuentes:** 18-23:59 horas 133 (1133.6%) homicidios.

**Según el tipo de móvil más frecuente:** por móvil desconocido 312 (78.8%) homicidios, por delincuencia común 37 (9.3%) y por maras 32 (8.1%) homicidios.

**Las armas más frecuentes utilizadas:** armas de fuego 298 (75.3%) homicidios; armas blancas 60 (15.2%) y objeto contundente 24 (6.1%).

**Los lugares con más homicidios del Departamento fueron:** Municipio de Santa Ana: colonias: IVU (4), Lamatepec (4), Río Zarco (3) y San Ignacio (3); barrios: San Antonio (5); San Miguelito (4) y San Lorenzo (3); cantones: El Ranchador (13), Cantarrana (9), Comecayo (7), El Portezuelo (6), Natividad (6), Cutumay Camones (5), Monte Largo (5), Pinalito (5), Primavera (5), San Juan Buena Vista (5) y La Empalizada (3); Chalchuapa: colonia Buena Vista (3).; barrios: Las Animas (3), Santa Cruz (3); Coatepeque: cantones: La Joya (4), San Jacinto (3) y Siete Príncipes (3); El Congo :cantón Los Pinos (4); Candelaria de La Frontera: cantón Tierra Blanca (4).

**caseríos con más homicidios:**

caserío El Cipresal (5) de cantón El Pinalito (5).caserío El Bambú (3) de cantón El Ranchador (13).caseríos Las Colinas (2) y El Talpetate (2) del cantón Cutumay Camones (5), todos de Santa Ana; caserío Guachipilín del cantón El Arado de Chalchuapa; caserío San Isidro (2) del cantón Los Conacastes (2) de Coatepeque.

## **DEPARTAMENTO DE SONSONATE**

Los homicidios fueron **324** con tasa de **62.5** homicidios por cada 100,000 habitantes del departamento; de éstos 297 (91.7%) fueron hombres con tasa de 115.5 y 27 (8.3%) fueron mujeres con tasa de 10.3

**Los Grupos de edad más frecuentes fueron:** Grupo de 20-24 años con 80 homicidios y tasa de 166.8; Grupo de 25-29 años 80 homicidios y tasa de 166.7; Grupo de 30-34 años 41 homicidios y tasa de 100.9 y Grupo de 15-19 años 42 homicidios y tasa de 80.2

**Las mayores tasas** se dieron en el Sexo Masculino : Grupo 20-24 años con 77 homicidios y tasa de 320.3 y Grupo de 25-29 años 77 homicidios y tasa de 318.8

**Según el Municipio donde ocurrió la agresión:** Sonsonate: 92 homicidios y tasa de 83.3; Armenia:48 homicidios y tasa de 173.0; Nahuizalco:(37) y tasa de 82.; Acajutla:(31) y tasa de 43.8; San Antonio del Monte:(27) y tasa de 71.7; Izalco: (23) y tasa de 30.5; Nahulingo: (22) y tasa de 140.3; Juayúa:

(14) y tasa de 45.4; **Sonzacate**: (13) y tasa de 43.4; **San Julián**: (6) y tasa de 38.1; **Santo Domingo de Guzmán**: (3) y tasa de 35.4; **Caluco**: (2) y tasa de 22.9; **Salcoatitán**: (2) y tasa de 36.7; **Santa Catarina Masahuat**: (2) y tasa de 19.7; **Cuisnahuat**: (1) y tasa de 6.8; **Santa Isabel Ishuatàn**: (1) y tasa de 8.6

**Los días más violentos fueron:** día sábado con 62 (19.1%) de homicidios, días domingo y viernes con 53 (16.4%) homicidios en cada uno de éstos días.

**El rango de hora más frecuente:** 18 a 23:59 horas con 81 (24.3%) homicidios.

**Según el tipo de móvil más frecuente:** móvil desconocido 88 (27.2%) homicidios, delincuencia común 176 (54.3%) homicidios y maras 52 (16%) de homicidios.

**Las armas más frecuentes utilizadas:** arma de fuego 226 (69.8%) homicidios, arma blanca 67 (20.7%), objeto contundente 15 (4.6%) y asfixia por estrangulación 11 (3.4%).

**Los lugares con más homicidios del Departamento fueron:** **Municipio de Sonsonate:** colonia San Genaro (4). barrios: El Pilar (4), El Ángel (3), Mejicanos (3). cantones: Santa Emilia (7), Las Tablas (4) y Miravalle (3); **Armenia:** colonias: San Damián (5), San Antonio (3). Cantón Tres Ceibas (9); **Nahuizalco:** barrio Trinidad (4). cantones: El Cerrito (6), El Canelo (5) y El Carrizal (4); **Acajutla:** colonia Los Laureles (3). cantones: Metalio (6), San Julián (5); **San Antonio del Monte:** colonia Jardines de Sonsonate (3). cantones: Cuyuapa Arriba (3), San Ramón (3); **Izalco:** cantones: Ceiba El Charco (5), Huiscoyolate (4) y Talcomunca (3); **Nahulingo:** cantones: El Guayabo (4), Conacaste Herrado (4), Alemán (3); **Sonzacate:** barrio San Miguelito (3).

**caseríos con más homicidios**

- caserío Club Verde (3) de cantón Ceiba El Charco (5) de Izalco.
- caserío Los Ranchos (3) de cantón El Canelo (5) de Nahuizalco.

## **DEPARTAMENTO DE CHALATENANGO.**

El número de homicidios fue de **34** con una tasa de **16.7**, de los cuales 29 (85.3%) fueron hombres con una tasa de 27.1 y 5 (14.7%) mujeres con tasa de 5.2

**Los principales Grupos de edad víctimas de homicidios fueron:** **Grupo de 20-24 años** 9 (26.5%) homicidios y tasa de 46.5 y **Grupo de 25-29 años** 7 (20.6%) homicidios y tasa de 37.6

**Los Grupos más afectados fueron:** del **Sexo Masculino** : **Grupo de 20-24 años** con 8 homicidios y tasa de 77.1 y el **Grupo de 25-29 años** con 7 homicidios y tasa de 68.2

**Según Municipio donde ocurrió la agresión:** **Nueva Concepción:** 12 homicidios y tasa de 40.3; **Chalatenango:** 10 homicidios y tasa de 32.5; **Agua Caliente:** (2) y tasa de 22.2; **Tejutla:** (2) y tasa de 13.4; y **(1) homicidio** en los municipios de Citalá, El Paraíso, La Laguna, las Vueltas, Nueva Trinidad, Potonico y San Miguel de Mercedes.

**Los días de agresión más violentos:** día lunes 9 (26.5%) homicidios. día jueves 7 homicidios.

**Rango de hora más frecuente de agresión:** 18 a 23:29 horas (8) homicidios y 0 a 5:59 horas (7).

**Según el tipo de móvil:** móvil desconocido 27 (79.4%) homicidios, delincuencia común 4 (11.8%) y maras 2 (5.9%).

**Tipo de arma más frecuente utilizada:** arma de fuego 15 (44.1%) homicidios, arma blanca 7 (20.6%) y objeto contundente 5 (14.7%).

**Los lugares con más homicidios:** cantón Santa Rosa (3) de Nueva Concepción.

**Caserío con mas homicidio :** caserío El Pica (2) de cantón Santa Rosa (3).

## **DEPARTAMENTO DE LA LIBERTAD.**

Ocurrieron **666** homicidios que nos da una tasa de **82.8**, de los cuales 581 (87.2%) fueron hombres con tasa de 146.9; 82 (12.3%) mujeres con tasa de 20.1 y 3 (0.5%) de sexo indeterminado.

**Según Grupo de edad:** **Grupo de 25-29 años** con 156 (23.4%) homicidios y tasa de 205.6; **Grupo de 20-24 años** 147 (22.1%) homicidios y tasa de 194.3 y **Grupo de 15-19 años** con 96 (14.4%) homicidios y tasa de 118.7

**Los Grupos de edad más afectados fueron:** **El Grupo de 25-29 años** con (145) homicidios y tasa de 384.1 , **Grupo de 20-24 años** con (134) y tasa de 353.6 y **Grupo de 15-19 años** con (79) y tasa de 195; **todos del sexo masculino.**

**Homicidios según Municipio de agresión:** **Municipio de Colón:** 151 homicidios y tasa de 164.7;

**Quezaltepeque:** 103 homicidios y tasa de 161.7; **San Juan Opico:** 102 homicidios y tasa de 146.; **Santa Tecla:** (64) y tasa de 33.3; **Ciudad Arce:** (61) y tasa de 110.3; **La Libertad:**(38) y tasa de 73.4; **Zaragoza:** (28) y tasa de 84.7; **Jayaque:** (23) y tasa de 148.7; **Sacacoyo:** (21) y tasa de 140.2; **Antiguo Cuscatlán:** (17) y tasa de 27.8; **Tepecoyo:**(12) y tasa de 94.1; **Comasagua:** (9) y tasa de 72.5; **Talnique:** (7) y tasa de 88.3.; **Huizucar:**(7) y tasa de 65.7; **San Matías:** (4) y tasa de 40.5; **San José Villanueva:** (4) y tasa de 35.5; **Nuevo Cuscatlán:** (4) y tasa de 45.6; **San Pablo Tacachico:** (4) y tasa de 16.4; **Teotepeque** (3) y tasa de 19.1; **Tamanique:** (3) y tasa de 17.7; **Chiltiupán:**(1) y tasa de 6.6.

**Días más frecuentes de agresión:** **día sábado** 109 (16.4%) homicidios, **día jueves** 104 (15.6%).

**Rango de hora más frecuente de agresión:** **18 a 23:59 horas** 194 (29.1%) homicidios y de **12 a 17:59 horas** 149 (22.4%) homicidios.

**Según tipo de móvil más frecuente:** por móvil desconocido 432 (64.9%) homicidios, maras 123 (18.5%) y delincuencia común 86 (12.9%).

**Tipo de arma más frecuente utilizada:** arma de fuego 541 (81.2%) homicidios, arma blanca 81 (12.2%) y objeto contundente 12 (1.8%).

**Lugares más frecuentes de homicidios:** **Municipio de Colón:** colonia El Primo (3).cantones: Lourdes (49), El Cobanal (12), El Capulín (7), Entre Ríos (7), El Chaparral (5) y Las Moritas (3);

**Quezaltepeque:** colonias: El Rosal (3), Las Brisas (3).cantones: Santa Rosa (7), Macance (6), Primavera (6), Primavera Arriba (6), El Puente (3), Girón (3); **San Juan Opico:** barrio La Cruz (3).cantones: Chanmico (21), Las Delicias (10), Sitio del Niño (9), Barranca Honda (4), Agua Escondida (3), Joya de Cerén (3) y Pitichorro (3); **Santa Tecla:** colonia Jardines del Volcán (3).cantón Ayagualo (3); **Ciudad Arce:** cantones: Zapotitán (13), Flor Amarilla (9), La Joyita (4), San Antonio Abad Los Indios (4), Santa Lucia (4) y Veracruz (3); **La Libertad:** barrio San José (3).cantones: Cangrejera (4), Gallo Solo (3); **Zaragoza:** colonias: El Zaité (3), San Antonio (3).cantón San Sebastián (3); **Jayaque:** colonia Llano Verde (6).cantón Las Flores (7);

**Sacacoyo:** cantón Ateos (14).

**Caseríos con más homicidios:**

- caserío Milagro de La Roca (4) del cantón Primavera (6) de Quezaltepeque.
- caserío El Tigre (4) del cantón Ateos (14) de Sacacoyo.
- caserío La Labor (2) de Jayaque.
- caserío Las Flores (2) y caserío Vanegas (2) del cantón Barranca Honda (4) de S Juan Opico.
- caserío La Sirena (2) dl cantón El Matazano de Comasagua.
- caserío Las Placitas (4) del cantón la Chila de Comasagua.
- caserío El Transito (3) del cantón El Transito.
- caserío El Pital (2) del cantón Entre Ríos de Colón.
- caserío La Arenera (2) del cantón Las Delicias de San Juan Opico.
- caserío Curazao 2;) del cantón Las Flores de Jayaque.

**DEPARTAMENTO DE SAN SALVADOR**

Hubo un total de **1457** homicidios lo que no da una tasa de **65.2**, de los cuales 1277 (87.6%) fueron hombres con tasa de riesgo de 120.0, 177 (12.1%) fueron mujeres con tasa de 15.1 y 3 (0.3%) fueron sexo indeterminado.

**Los Grupos de edad más frecuentes fueron: Grupo de 20-24 años** con 358 (24.6%) homicidios y tasa de 178.9; **Grupo de 25-29 años** 328 (22.5%) homicidios y tasa de 153.7 y **Grupo de 15-19 años** con 280 (19.2%) homicidios y tasa de 137.8

**Los Grupos más afectados fueron del Sexo Masculino: Grupo de 20-24 años** 322 homicidios y tasa de 332.9; **Grupo de 15-19 años** 236 y tasa de 233.1

**Homicidios según Municipio de agresión: Municipio de San Salvador:** 377 homicidios y tasa de 69.0; **Soyapango:** 262 homicidios y tasa de 100.2; **Apopa:** 165 homicidios y tasa de 77.9; **Ciudad Delgado:** 105 homicidios y tasa de 60.8; **Ilopango:** (84) y tasa de 53.9; **Mejicanos:**(76) y ,tasa de 36.2; **San Martín:** (54) y tasa de 38.7; **Tonacatepeque:**(52) y tasa de 107.9; **Cuscatancingo:** (49) y tasa de 43.0; **San Marcos:** (47) y tasa de 62.4; **Aguilares:** (35) y tasa de 100.3; **Nejapa:**( 35) y tasa de 98.3; **Panchimalco:**(27) y tasa de 54.5; **Santo Tomas:** (21) y tasa de 56.6; **El Paisnal** (17) y tasa de 97.8; **Guazapa:** (17) y tasa de 55.2; **Ayutuxtepeque:** (16) y tasa de 32.6; **Santiago Texacuangos:** (12) y tasa de 45.5; **Rosario de Mora:** (6) y tasa de 32.5.

**Principales días de agresión:** día domingo 299 (16.4) homicidios, sábado 215 (14.8%).

**Rango de hora más frecuente de agresión:** 18 a 23:59 horas 396 (27.3%) homicidios y de 12 a 17:59 horas 241 (16.6%) homicidios.

**Tipo de móvil más frecuente:** móvil desconocido 1154 (79.2%) homicidios, delincuencia común 157 (10.8%) y maras 122 (8.4%).

**Tipo de arma más frecuente utilizada:** arma de fuego 1211 (83.1%) homicidios, arma blanca 131 (9%), asfixia por estrangulación 41 (2.8%) y objeto contundente 20 (1.4%) homicidios.

**Lugares con más homicidios: Municipio de San Salvador:** colonias: Escalón (9), Iberia (7), Nueva Israel (7), Luz (6), San Francisco (4), Tutunichapa (4), Guatemala (4), Centroamérica (3), Concepción (3), Palermo (3); barrios: Lourdes (26), San Jacinto (26), Candelaria (6), La Vega (4), San Esteban (4), Santa Anita (3); **Soyapango:** colonias: Ciudad Credisa (8), Guadalupe (8), Amatepec (7), Montes de San Bartolo III (6), Montes de San Bartolo IV (6), Bosques de Prusia (5), La Floresta (5), Las Flores (5), San José II (5), San Rafael (5), La Coruña I (4), Las Margaritas III (4), Las Margaritas V (4), Monte Blanco

(4), Sierra Morena I (4), Los Santos I (4), 22 de Abril (3), Florencia (3), Guayacán (3), La Campanera (3), los Ángeles (3), Prados de Venecia I (3), Prados de Venecia III (3) y San Francisco (3); barrio: El Progreso (3).cantón: El Limón (3); Apopa: colonias: Valle Verde (8), Valle del Sol (7), El Tikal Norte (5), Los Ángeles (4), Popotlán I (3), Popotlán II (3), Chintú I (3), Chintú III (3), Nueva Apopa (3).cantones: Las Delicias (9), El Ángel (7), San Nicolás (6), Joya Galana (6), Guadalupe (3), Joya Grande (3), Petacones (3) y Suchinango (3); **Ciudad Delgado:** cantones: Plan del Pino (20), San Laureano (6), Arenales (5) y La Cabaña (4); **Ilopango:** colonias: Santa Lucía (10), San Felipe (5), Bosques de La Paz (3) y Veracruz (3); **Mejicanos:** colonias: Buena Vista (6), Jardín (3), Raúl Rivas Vásquez (3) y Zacamil (3).cantón San Roque (7); **San Martín:** colonias: Proyecto Santa Teresa (9), Altavista (5) y Santa María (3).cantones: La Flor (6) y La Palma (4); **Tonacatepeque:** colonias: Distrito Italia (10), Altavista (9), Cimas de San Bartolo II (4) y San José Las Flores (3); **Cuscatancingo:** colonias: Ciudad Futura (4), Villa Hermosa (4), Altos de Santa María (3), Lirios del Norte (3) y Villa Mariona II (3); **San Marcos:** colonias: Alcaine I (3), Los Alpes I (3) y San Antonio (3).cantones: San José Ahuacatitán (3); **Nejapa:** cantones: Camotepeque (13), Conacaste (4) y Galera Quemada (3); **Aguilares:** colonia Santa Eugenia (4).cantón Las Tunas (3); **Panchimalco:** cantón Planes de Renderos (3); **Santo Tomás:** cantón El Carmen II (3); **El Paisnal:** cantones: Potrero Grande (8) y La Cabaña (5); **Guazapa:** colonia San Antonio I (4).

### **Caseríos con más homicidios**

- Caseríos Barba Rubia (6), Las Marías (3) y Las Vegas (3) del cantón Camotepeque (13) de Nejapa.
- Caserío El Angelito (2) del cantón Conacaste (4) de Nejapa.
- Caserío Colón (2), de Guazapa.
- Caserío Petacones (3) del cantón Joya Galana (6) de Apopa.
- Caserío El Valle (2) del cantón Dolores Apulo de Ilopango.
- Caserío El Mojón (2) del cantón La Flor (6) de San Martín.
- Caserío Barranquilla (2) del cantón Plan del Pino (20) de Ciudad Delgado.
- Caserío Los Ponce (2) del cantón San Laureano (6) de Ciudad Delgado.
- Caserío Las Cañas (2) del cantón San Nicolás (6) de Apopa.

## **DEPARTAMENTO DE CUSCATLAN.**

Se cometieron **131** homicidios lo que nos da una tasa de **61.1**, de los cuales 116 (88.5%) fueron hombres con tasa de 109.5 y 15 (11.5%) mujeres con tasa de 13.8

**Grupos de edad más frecuentes:** **Grupo de 25-29 años** 32 (24.4%) homicidios y tasa de 167.3; **Grupo de 15-19 años** 29 (22.1%) homicidios y tasa de 122.7; **Grupo de 20-24 años** 25 (19.1%) homicidios y tasa de 123.1

**Los Grupos de edad más afectados** fueron del **sexo Masculino:** **Grupo de 25-29 años** con 28 homicidios y tasa de 290.7, **Grupo de 15-19 años** 25 homicidios y tasa de 204.8 y **Grupo de 20-24 años** con 23 homicidios y tasa de 220.4

**Homicidios según Municipios de agresión:** **Municipio de San Pedro Perulapán:** 45 homicidios y tasa de 163.2; **Cojutepeque:** 44 homicidios y tasa de 76.6; **Suchitoto:** (14) y tasa de 85.6; **Tenancingo:** (6) y tasa de 97.3; **San Ramón:** (5) y tasa de 98.0; **El Carmen Cuscatlán:** (4) y tasa de 22.1; **Rosario Cuscatlán:** (2) y tasa de 43.9; **San Cristóbal:** (2) y tasa de 22.2; **Monte San Juan:** (2) y tasa de 22.1; **San José Guayabal:** (2) y tasa de 18.7; **San Rafael Cedros:** (2) y tasa de 13.5; Y **(1) homicidio** en los municipios de Oratorio Concepción, San Bartolomé Perulapán y Santa Cruz Michapa.

**Días de agresión más frecuentes:** **día sábado** con 24 (18.3%) homicidios y **días domingo y viernes** con 23 (17.6%) homicidios en cada día.

**Rangos de horas más frecuentes:** 18 a 23:59 horas con 37 (28.2%) homicidios y de 6 a 11:59 horas con 25 (19.1%) homicidios.

**Tipo de móvil más frecuente:** móvil desconocido 48 (36.6%) homicidios, delincuencia común y maras con 41 (31.3%) de homicidios en cada tipo.

**Tipo de arma más frecuente utilizada:** arma de fuego 109 (83.2%) homicidios, arma blanca 13 (9.9%) y objeto contundente 3 (2.3%).

**Lugares con más homicidios:** **Municipio de San Pedro Perulapán:** cantones: La Loma (10), Huiziltepeque (9), Buenos Aires (3), Tecomatepeque (3) e Istagua (3); Cojutepeque: colonia Fátima (3),barrio Concepción (3).cantón Los Naranjos (3); **Suchitoto:** cantón Colima (5); **El Carmen Cuscatlán** : cantón Concepción (3).

**Caseríos con más homicidios:**

- caseríos: Tasajera (4) y El Centro (2) del cantón Huiziltepeque de San Pedro Perulapán.
- caserío: El Guayabo (2) del cantón La Loma (10) de San Pedro Perulapán.
- caserío: Candelaria (2) del cantón San Francisco de San Pedro Perulapán.
- caserío El Pino (2) de Cojutepeque.
- caserío El Potrerito (2) del cantón Colima (5) de Suchitoto.

## **DEPARTAMENTO DE CABAÑAS**

Se cometieron **75** homicidios lo que nos da una tasa de 47.6, de los cuales 66 (88%), fueron hombres con tasa de 81.4 y 9 (12%) fueron mujeres con tasa de 11.7

**Los Grupos de edad más frecuentes fueron:** **Grupo de 20-24 años** con 22 (29.3%) homicidios y tasa de 149.7, **Grupo de 35-39 años** y 14 (18.7%) homicidios y tasa de 187.8 y **Grupo de 25-29 años** con 9 (12%) homicidios y tasa de 67.6

**Los Grupos de edad más afectados** fueron todos del **sexo Masculino:** **Grupo de 20-24 años** con 22 homicidios y tasa de 275.0, **Grupo de 35-29 años** 13 homicidios y tasa de 349.3 y **Grupo de 25-29 años** con 8 homicidios y tasa de 108.

**Homicidios según Municipios de agresión:** **Municipio de Sensuntepeque:** 34 (45.3%) homicidios y tasa de 82.2; **Ilobasco:** 33 (44%) homicidios y tasa de 49.9; **Guacotectí:** (2) y tasa de 44.4; **Ciudad Victoria:** (2) y tasa de 13.5 y **(1) homicidio** en los siguientes municipios: Cinquera, Jutiapa, San Isidro y Tejutepeque.

**Días de agresión más frecuentes:** día domingo 18 (24%) homicidios y día lunes 16 (21.3%).

**Rangos de horas más frecuentes de agresión:** 12 a 17:59 horas 23 (30.7%) homicidios y de 6 a 11:59 horas 20 (26.6%) homicidios.

**Tipo de móvil más frecuente:** móvil desconocido 46 (61.3%) homicidios, delincuencia común 18 (24%) y maras 8 (10.7%) homicidios.

**Tipo de arma más frecuente utilizada:** arma de fuego 66 (88%) homicidios, arma blanca 6 (8%) y objeto contundente 2 (2.7%).

**Lugares más frecuentes de homicidios:** **Municipio de Sensuntepeque:** barrios: Los Remedios (3), Santa Bárbara (3).cantones: Los Llanitos (3) y Rojas (3); **Ilobasco:** barrio Los Desamparados (5),cantones: Los Llanitos (4) y Agua Zarca (4).

**Caseríos con más homicidios:**

- caserío El Centro (3) del cantón Los Llanitos (4) de Ilobasco.
- caserío El Tizate (2) del cantón Copinolapa de Sensuntepeque.

**DEPARTAMENTO DE SAN VICENTE**

Hubo **50** homicidios con tasa de **28.9** de los cuales 46 (92%) fueron hombres con tasa de 52.2 y 4 (8%) fueron mujeres con tasa de 4.7

**Grupos de edad más frecuentes:** **Grupos de 35-39 y 25-29 años** con 10 (20%) homicidios de cada uno y tasas respectivas de 110.4 y 59.7; **Grupos de 20-24 y 15-19 años** con 6 (12%) homicidios y tasas respectivas de 36.3 y 32.8; y Grupo de 40-44 años 5 (10%) y tasa de 75.6

**Los Grupos de edad más afectados** fueron del **Sexo masculino:** **Grupo de 25-29 años** 10 homicidios y tasa de 111.4; **Grupo de 35-39 años** (9) y tasa de 194.7 y **Grupo de 15-19 años** 6 homicidios y tasa de 62.5

**Homicidios según Municipios de agresión:** **Municipio de Tecoluca:** 19 (38%) homicidios y tasa de 91.8; **San Vicente:** 17 (34%) homicidios y tasa de 31.4; **San Sebastián:** (5) y tasa de 31.9; **Apastepeque:** (3) y tasa de 14.4; **San Esteban Catarina:** (2) y tasa de 46.7; Y **(1) homicidio** en los siguientes municipios: San Cayetano Istepeque, Santa Clara, Santo Domingo y Tepetitán.

**Días más frecuentes de agresión:** **Domingo y lunes** con 10 (20%) homicidios en cada uno de estos días y día **martes** 9 (18%) homicidios.

**Rango de horas más frecuentes de agresión:** 18 a 23:59 horas 17 (24%) homicidios.

**Tipo de móvil más frecuente:** móvil desconocido 24 (48%) homicidios, delincuencia común 23 (46%) y maras 3 (6%) homicidios.

**Tipo de arma más frecuente utilizada:** arma de fuego 36 (72%) homicidios, arma blanca 10 (20%) y objeto contundente 4 (8%).

**Lugares con más homicidios:**

**Municipio de Tecoluca:** **cantones:** San Carlos Lempa (3) y San Nicolás Lempa (3).

**DEPARTAMENTO DE LA PAZ**

Se cometieron **177** homicidios lo que nos da una tasa de **54.7**, de éstos 156 (88.1%) fueron hombres con tasa de 97.1 y 21 (11.9%) fueron mujeres con tasa de 12.9

**Los Grupos de edad de víctimas más frecuentes fueron:** **Grupo de 20-24 años** con 37 (20.9%) homicidios y tasa de 121.9; **Grupo de 15-19 años** con 35 (19.8%) y tasa de 102.6 y **Grupo de 25-29 años** con 32 (18.1%) homicidios y tasa de 107.5

**Los Grupos de edad más afectados son del Sexo masculino:** **Grupo de 20-24 años** con 33 homicidios y tasa de 212.6, **Grupo de 15-19 años** (30) y tasa de 174.8 y **Grupo de 25-29 años** (27) y tasa de 174.9

**Homicidios según Municipio de agresión:** **Municipio de Zacatecoluca:** 53 (29.9%) homicidios y tasa de 84.7; **Olocuilta:** 28 (15.8%) homicidios y tasa de 138.5; **San Luis Talpa:** 18 (10.2%) y tasa de 55.8; **San**

**Pedro Masahuat:** 17 (9.6%) y tasa de 55.8; **San Luis La Herradura:** 15 (8.5%) y tasa de 40.8; **Santiago Nonualco:** 14 (7.9%) y tasa de 35.8; **San Juan Nonualco:** 9 (5.1%) y tasa de 75.2; **San Rafael Obrajuelo:** 8 (4.5%) y tasa de 64.3; **Cuyultitán:** (4) y tasa de 68.5; **Rosario de La Paz:** (3) y tasa de 21.8; **San Antonio Masahuat:** (2) y tasa de 46.2; **Santa María Ostuma:**(2) y tasa de 33.4; **San Juan Talpa:** (2) y tasa de 26.9; y **(1) homicidio** en San Miguel Tepezontes y San Pedro Nonualco.

**Días de agresión más frecuentes:** día domingo 37 (20.9%) homicidios y día sábado 28 (15.8%)

**Rangos de horas de agresión más frecuentes:** 18 a 23:59 horas 47 (26.6%) homicidios y de 0 a 5:59 horas 45 (25.4%).

**Tipo de móvil más frecuente:** móvil desconocido 88 (49.7%) homicidios, delincuencia común 54 (30.5%) homicidios y maras 28 (15.8%) homicidios.

**Tipo de armas más frecuentes utilizadas:** arma de fuego 124 (70.1%) homicidios, arma blanca 35 (19.8%) homicidios y objeto contundente 12 (6.8%) homicidios.

**Lugares de agresión más frecuentes:** **Municipio de Zacatecoluca:** cantones: Penitente Abajo (7), Penitente Arriba (6) y Platanares (3); **Olocuilta:** cantones: Cupinco (9) y La Esperanza (6); **San Luis Talpa:** cantones: Tecualuya (5) y Nuevo Edén (3); **San Luis La Herradura:** barrio Guadalupe (4); **San Juan Nonualco:** cantón Las Delicias (3).

**caseríos con más homicidios**

- caserío El Buen Samaritano (2) del cantón San Marcelino de San Pedro Masahuat
- caserío El Tempisque (2) del cantón Tierra Blanca de Zacatecoluca.

## **DEPARTAMENTO DE USULUTAN**

El número de homicidios cometidos fue de **132**, lo que nos da una tasa de **37.7**, de los cuales 125 (94.7%) fueron hombres con una tasa de 71.7 y 7 (5.3%) fueron mujeres con una tasa de 4.0

**Los Grupos de edad más frecuentes fueron:** **Grupo de 20-24 años** con 29 (22%) homicidios y tasa de 90.3; **Grupo de 25-29 años** 26 (19.7%) homicidios y tasa de 77.1 y **Grupo de 30-34 años** 15 (11.4%) homicidios y tasa de 52.7

**Los Grupos más afectados fueron del Sexo masculino:** **Grupo de 20-24 años** 27 homicidios y tasa de 162.2; **Grupo de 25-29 años** 26 homicidios y tasa de 148.6 y **Grupo de 30-34 años** 15 homicidios y tasa de 150.9

**Homicidios según Municipio de agresión:** **Municipio de Usulután:** 43 (32.6%) homicidios y tasa de 60.0; **Jiquilisco:** 24 (18.2%) homicidios y tasa de 59.5; **Santa María** 10 (7.6%) y tasa de 86.9; **Puerto El Triunfo:** 10 (7.6%) y tasa de 56.9; **Jucuapa:** 6 (4.5%) y tasa de 35.9; **Alegría:** 5 (3.8%) y tasa de 35.; **Estanzuelas:** (4) y tasa de 40.8; **Concepción Batres:** (4) y tasa de 32.3; **Jucuaran:** (4) y tasa de 30.9; **Santiago de María:** (4) y tasa de 21.4; **Ereguayquín:** (3) y tasa de 39.0; **Mercedes Umaña:** (3) y tasa de 19.1; **Berlín:** (3) y tasa de 15.3; **Ozatlán:**( 2) y tasa de 16.4; **Santa Elena:** (2) y tasa de 12.3; y **(1) homicidio** en los municipios de Nueva Granada, San Agustín, San Buena Ventura, San Francisco Javier y Tecapán.

**Según días más frecuentes de agresión:** día domingo 27 (20.5%) homicidios y jueves 23 (17.4%).

**Rangos de horas más frecuentes de agresión:** 0 a 5:59 horas 42 (31.8%) homicidios y 18 a 23:59 horas 39 (29.6%).

**Según tipo de móvil tenemos:** móvil desconocido 70 (53%) homicidios, delincuencia común 45 (34.1%) homicidios y maras 13 (9.8%) homicidios.

**Según tipo de arma más frecuente utilizada:** arma de fuego 99 (75%) homicidios, arma blanca 23 (17.4%) homicidios y objeto contundente 6 (4.5%) homicidios.

**Lugares con más homicidios del departamento:** **Municipio de Usulután:** colonia Córdova (3) y barrio la Merced (3); **Jiquilisco** :barrio Las Flores (4); **Santa María:** cantón: Mejicapa (3); **Jucuapa:** barrio Concepción (3)

**Caseríos con más homicidios**

- caserío Puerto Caballo (2) del cantón El Espino de Jucuarán.
- caserío Santa Lucía (2) del cantón San Pedro El Ojuste de Estanzuelas.

## **DEPARTAMENTO DE SAN MIGUEL**

Hubo **261** homicidios con tasa de **47.8** de los cuales 235 (90%) fueron hombres con tasa de 87.3 y 26 (10%) mujeres con tasa de 9.4

**Los Grupos de edades más frecuentes:** **Grupo de 20-24 años** 71 (27.2%) y tasa de 139.7; **Grupo de 25-29 años** 64 (24.5%) y tasa de 115.9 y **Grupo de 30-34 años** 34 (13%) y tasa de 70.9

**Los Grupos más afectados fueron del Sexo Masculino:** **Grupo de 20-24 años** con 65 homicidios y tasa de 250.1; **Grupo de 25-29 años** 58 homicidios y tasa de 205 y **Grupo de 30-34 años** 32 homicidios y tasa de 132.7

**Homicidios según Municipio de agresión:** **Municipio de San Miguel:** 205 (78.5%) homicidios y tasa de 72.6; **Ciudad Barrios:** 16 (6.1%) homicidios y tasa de 42.3; **Chinameca:** 8 (3.1%) y tasa de 34.0; **Chirilagua:** 5 (1.9%) y tasa de 20.6; **El Transito:** 4 (1.5%) y tasa de 21.1; **Moncagua:** 5 (1.9%) y tasa de 17; **Nueva Guadalupe:** (3) y tasa de 35.5; **Lolotique:** (3) y tasa de 18.4; **Carolina:** (2) y tasa de 20.5; **San Jorge:** (2) y tasa de 20.5; y **(1) homicidio** en los Municipios: Chapeltique, Comacaràn, Nueva Edén de San Juan, Quelepa, San Gerardo, San Luis de La Reina, San Rafael Oriente y Sessori.

**Días de agresión más frecuentes:** **día martes** 49 (18.8) homicidios y **día sábado** 46 (17.6%).

**Rangos de hora de agresión más frecuentes:** **12 a 17:59 horas** 55 (21.1%) homicidios y **de 18 a 23:59 horas** 48 (18.4%) homicidios.

**Según tipo de móvil tenemos:** móvil desconocido 172 (65.9%) homicidios, delincuencia común 49 (18.8%) homicidios y maras 28 (10.7%) homicidios.

**Tipo de arma más frecuente utilizada:** arma de fuego 224 (85.8%) homicidios, arma blanca 26 (10%) homicidios y asfixia por estrangulación 5 (1.9%) homicidios.

**Lugares con mas homicidios, Departamento de San Miguel:** **Municipio de San Miguel:** colonias: Milagro de la Paz (21), Ciudad Jardín (4), Ciudad Pacífica (4), La Pradera (4), Brisas del Río II (4), 15 de septiembre (3), Chaparrastique (3), Los Ángeles (3); **barrios:** La Cruz (5), San Nicolás (4); **cantones:** El Amate (6), El Zamorano (3), San Andrés (3), Santa Inés (3); **Chirilagua:** cantón Chilanguera (3).

**caseríos con mas homicidios**

- caserío La Cruz (3) del cantón El Amate (6) de San Miguel.
- caserío Las Casitas (2) del cantón Juan Yáñez de San Miguel.
- caserío La Joya (2) del cantón Chancala de Chinameca.
- caserío La Ceiba (2) del cantón Chilanguera (3) de Chirilagua.

## DEPARTAMENTO DE MORAZAN

Hubo **27** homicidios con tasa de **15**, de los cuales 25 (92.6%) fueron hombres con tasa 27, y 2 (7.4%) fueron mujeres con tasa de 2.3

**Los Grupos más frecuentes fueron:** Grupo de 25-29 años con 5 homicidios y tasa de 29.8; Grupo de 20-24 años 4 homicidios y tasa de 23.9 y Grupo de 15-19 años 3 homicidios y tasa de 15.6

**Los Grupos más afectados** fueron del **Sexo Masculino:** Grupo de 25-29 años 5 homicidios y tasa de 51.0; Grupo de 20-24 años 4 homicidios y tasa de 43.2; y Grupo de 15-19 años 3 homicidios y tasa de 29.8

**Homicidios según Municipio de agresión:** Municipio de San Francisco Gotera: 8 (29.6%) homicidios y tasa de 35.5; Corinto: 4 (14.8%) y tasa de 22.4; El Divisadero: (3) y tasa de 36.8; Guatajiagua: (3) y tasa de 27.2; Jocoro: (3) y tasa de 28.1; Sociedad: (2) y tasa de 17.1; Y **(1) homicidio** en los Municipios: Arambala, Cacaopera, Joateca y Lolotiquillo.

**Días de agresión más frecuentes:** días domingo, lunes y martes con 5 homicidios y día miércoles con 4 homicidios.

**Rango de hora de agresión más frecuentes:** 18 a 23:59 horas 5 homicidios.

**Homicidios según tipo de móvil más frecuente:** móvil desconocido 18 (66.7%), delincuencia común 6 (22.2%) homicidios.

**Tipo de arma más frecuente utilizada:** arma de fuego 19 (70.4%) homicidios, arma blanca 3 (11.1%) homicidios ; asfixia por estrangulación y objeto contundente con 2 (7.4%) homicidios en cada uno.

## DEPARTAMENTO DE LA UNION

Se cometieron **85** homicidios lo cual nos da una tasa de **27.8**, de los cuales 77 (90.6%) fueron hombres con tasa de 49.2 y 8 (9.4%) mujeres con tasa de 5.4

**Los grupos de edades más frecuentes fueron:** Grupo de 20-24 años 18 (21.2%) y tasa de 64; Grupo de 30-34 años 12 (14.1%) y tasa de 47.3 y Grupo de 40-44 años 11 (12.9%) y tasa de 100.6

**Los grupos de edades más afectados** fueron del **Sexo Masculino:** Grupo de 20-24 años 18 homicidios y tasa de 116.8; Grupo de 40-44 años 11 homicidios y tasa de 235.6 y Grupo de 30-34 años 10 homicidios y tasa de 73.3

**Días más frecuentes de agresión:** día domingo 20 (23.5%) homicidios ,día jueves 15 (17.6%).

**Rango de hora más frecuente de agresión:** 18 a 23:59 horas 19 (22.4%) homicidios, 12 a 17:59 horas 16 (18.8%) homicidios.

**Homicidios según tipo de móvil:** móvil desconocido 69 (81.2%) homicidios, delincuencia común 6 (7.1%) homicidios y enemistad 4 (4.7%) homicidios.

**Tipo de arma más frecuente utilizada:** arma de fuego 66 (77.6%) arma blanca 9 (10.6%) y asfixia por estrangulación 6 (7.1%).

**Homicidios según municipio de agresión:** Municipio de La Unión: 24 (28.2%) homicidios y tasa de 57.8; Conchagua: 11 (12.9%) homicidios y tasa de 22.; Pasaquina: 10 (11.8%) y tasa de 40.5; San Alejo: 9 (10.6%) y tasa de 36.1; Santa Rosa de Lima: 6 (7.1%) y tasa de 21.1; Concepción de Oriente: 5 (5.9%) y tasa de 69.5; Intipucà: (4 ) y tasa de 51; Lislique: (3) y tasa de 16; El Carmen: (3) y tasa de 15.9; El Sauce: (2) y tasa de 20.; Yucuaiquín: (2) y tasa de 19.2; Anamoròs:( 2) y tasa de 12.1; y (1) homicidio en los municipios siguientes :Bolívar, Nueva Esparta, Poloròs y Yayantique.

**LOS GRUPOS DE EDADES CON MAYORES TASAS DE RIESGO (TODAS DEL SEXO MASCULINO) SON:** Grupo de 25-29 años del departamento de La Libertad con 145 homicidios y tasa de 384.1 homicidios, seguido por el departamento de Sonsonate con 77 homicidios y tasa de 318.8; y el departamento de San Salvador 302 homicidios y tasa de 300; Grupo de 20-24 años del departamento de la Libertad con 134 homicidios y tasa de 353.6, San Salvador con 322 homicidios y tasa de 332.9 y el departamento de Sonsonate con 77 homicidios y tasa de 320.3  
Grupo de 35-39 años del departamento de Cabañas con 13 homicidios y tasa de 349.3

### **SEGÚN RIESGO DE SUFRIR HOMICIDIOS.**

#### **LOS 15 MUNICIPIOS MÁS PELIGROSOS DEL PAÍS SON:**

<b>No.</b>	<b>MUNICIPIO</b>	<b>NUMERO HOMICIDIOS</b>	<b>TASA X 100,000 HAB.</b>
1	ARMENIA	48	173.0
2	COLON	151	164.7
3	SAN PEDRO PERULAPAN	45	163.2
4	QUEZALEPEQUE	103	161.7
5	JAYAQUE	23	148.7
6	SAN JUAN OPICO	102	146.7
7	NAHULINGO	22	140.3
8	SACACOYO	21	140.2
9	OLOCUILTA	28	138.5
10	EL CONGO	27	115.5
11	CIUDAD ARCE	61	110.3
12	TONACATEPEQUE	52	107.9
13	AGUILARES	35	100.3
14	SOYAPANGO	262	100.2
15	NEJAPA	35	98.3

### **HOMICIDIOS EN MENORES DE EDAD**

Se cometieron 403 homicidios en menores de edad(10.3% del total de homicidios) con tasa de riesgo de 14.5 homicidios por cada 100,000 menores de edad; al comparar riesgo por edad tenemos.: edad de 15 años 74 homicidios y tasa de 51.8 homicidios en esta edad, edad de 16 años (93) y tasa de 66.5 y edad de 17 años (154) y tasa de 112.6

### **HOMICIDIOS POR EDAD Y SEXO**

**Sexo Masculino:** 314(77.9%) homicidios de menores de edad fueron hombres con tasa de 22.2; al comparar riesgo por edad tenemos: edad de 14 años con 18 homicidios y tasa de 24.2, edad de 15 años (59) y tasa de 81.3, edad de 16 años (78) y tasa de 109.9 y edad de 17 años (130) y tasa de 187.5.

**Sexo Femenino:** 89(22.1%) de los homicidios en menores de edad fueron mujeres con tasa de 6.5; al comparar riesgo por edad tenemos que los mayores riesgos fueron: edad de 14 años con 10 homicidios y

tasa de 13.9, edad de 15 años (15) y tasa de 21.3, edad de 16 años (15) y tasa de 21.8 y edad de 17 años (24) y tasa de 35.6.

### **DEPARTAMENTOS CON MAS HOMICIDIOS SEGÚN AGRESION**

San Salvador con 182(45.2% de homicidios, La Libertad 69(17.1%), Sonsonate 33(8.2%), Santa Ana 28(6.9%), La Paz 23(5.7%) y San Miguel 23(5.7%).

### **12 MUNICIPIOS CON MAYOR NUMERO DE HOMICIDIOS SEGÚN AGRESION**

San Salvador 37 homicidios, Soyapango (33), Apopa(23), San Miguel(19), Santa Ana(18), Ilopango(15), Colon(14), Tonacatepeque(13), Quezaltepeque(12), San Juan Opico(11), Ciudad Delgado(11) y Mejicanos(9).

### **INFORME REFERENTE A ESTUDIO “DEFICIENCIAS POLICIALES, FISCALES O JUDICIALES EN LA INVESTIGACIÓN Y JUZGAMIENTO CAUSANTES DE IMPUNIDAD”, DESARROLLADO POR LOS INVESTIGADORES DR. SYDNEY BLANCO Y DR. FRANCISCO DÍAZ Y PRESENTADO AL PROGRAMA DE LAS NACIONES UNIDAS PARA EL DESARROLLO, PNUD (EN RELACIÓN A “DISCREPANCIAS ESTADÍSTICAS EN LOS REGISTROS DE HOMICIDIOS OCURRIDOS EN EL 2005)**

### **ANÁLISIS DEL DOCUMENTO SEGUNDA PARTE DISCREPANCIAS ESTADÍSTICAS EN LOS REGISTROS DE HOMICIDIOS OCURRIDOS EN EL 2005 (PRESENTADO AL PNUD) POR LOS DRES. SIDNEY BLANCO Y FRANCISCO DIAZ**

#### **EN RELACION A TECNICA DE INVESTIGACION Y OBTENCION DE DATOS.**

- En el inciso “a” mencionan que obtuvieron informes estadísticos del I.M.L. donde constan nombres de víctimas, edades, género, lugar y fecha de reconocimientos de los homicidios cometidos durante el año 2005 de los municipios de San Salvador, San Miguel y Santa Ana; yo como jefe de la Unidad de Estadísticas Forenses del I.M.L. no he dado ningún informe al PNUD ni al Dr. Sydney Blanco de estos tres municipios en que se den nombres de victimas conjuntamente con sus respectivas variables pues estos datos son confidenciales , lo que se pudo dar es información de ciertas variables separadas cada una de ellas de los municipios involucrados en Word si esta información fue solicitada.
- En el inciso “b” se refieren a que revisaron libros de entrada de cadáveres y de autopsias y protocolo de cadáveres y autopsias de los tres municipios anteriores; ante esta afirmación presentada en el estudio consulté con los jefes regionales del I.M.L. y con el Lic. Calderón encargado del archivo del departamento de San Salvador y me expresaron que no es cierto que se hayan presentado investigadores del PNUD. a revisar libros y protocolos de cadáveres de estos 3 municipios y que los jefes de regionales de Santa Ana y San Miguel les hayan dado autorización para realizar dicha investigación y en el caso de San Salvador no hay ninguna solicitud por escrita a la dirección que haya sido autorizada.

- Pero pasando al plano técnico, **suponiendo que hayan tenido acceso a la información**, en el caso particular de San Miguel, obviaron revisar el libro del auxiliar de autopsia donde aparecen todos los homicidios registrados en la región oriental del I.M.L. Por otro lado si como dicen en el estudio revisaron los homicidios del año 2005 de los municipios de San Salvador, San Miguel y Santa Ana, estamos hablando de revisar y clasificar los homicidios de estos 3 departamentos que se encuentran en paquetes mensuales de levantamiento de cadáveres para sacar los municipios mencionados por cada mes, y ya seleccionados los municipios solo tomar en cuenta los homicidios y quitar el resto de causas; luego hacer lo mismo con los protocolos de autopsias para cotejar cada homicidios con su correspondiente autopsia, lo que llevaría a revisar aproximadamente unos 11,000 expedientes, situación que llevaría mas de 5 meses de actividad a tres personas capacitadas técnicamente.
- En el inciso “c” se refieren a cotejar las estadísticas de las instituciones I.M.L., F.G.R. y P.N.C. comparando nombres de la víctima, etc.; de parte del Instituto de Medicina Legal, puedo decir, que **no pueden tener una base de datos de homicidios**, pues estos datos aunque se soliciten, no se pueden dan nombres enlazados con otras variables, pues son confidenciales, además estos datos no fueron solicitados y solo están de forma completa en la unidad de estadísticas.
- **En relación a la revisión de los expedientes de autopsia** de los tres municipios (inciso “f”) **tuvo que ser autorizado por los jefes regionales de Santa Ana y San Miguel y por el Director de Medicina Legal, lo cual no se dio**; por otro lado lleva implícito un gran trabajo en tiempo y calidad técnica del investigador.
- **En el inciso “h” refieren hicieron visitas a las sedes regionales del Instituto de Medicina Legal de Santa Ana y San Miguel para realizar las revisiones de libros y expedientes y obtener datos**, esto tendría que haber sido autorizado por el **Director de Medicina Legal**, igual que en la sede , al preguntarle a los **jefes regionales** “**nunca se dio autorización y no llegaron investigadores del PNUD a solicitar permiso para realizar dicha actividad**”
- En relación al inciso “2.1” (escena del delito) en el inciso “b”, aclaro que el medico forense tiene la obligación de anotar en el protocolo de cadáver hospitalario, ¿a dónde sucedió el hecho? (municipio y dirección), desafortunadamente muchas veces el lesionado lleva varios días en el hospital antes de fallecer, y cuando ingresó muchas veces fue llevado por particulares, P.N.C., Cruz Roja u otra institución y no aportaron datos del municipio y dirección de la agresión.

***Es cierto que no existe un protocolo único de cadáveres, “pues la misma formación del medico forense, le permite realizar un examen y descripción física de los hechos y lesiones”, pero si existe una hoja única de datos de homicidios con numero de registro del homicidio (con copia para el I.M.L., F.G.R. y P.N.C.) que lleva los datos sociales importantes.***

- ***En relación al formulario único para registro de homicidios*, los investigadores del PNUD dicen que no se consideraron los reconocimientos de cadáveres realizados en los hospitales u otros lugares que no fueron la escena del delito pues no se lleva registro por parte de la FGR y la PNC; esto sostenido por ellos no es cierto pues tengo pruebas de hojas de registro de homicidios realizadas en los hospitales por médicos forenses, lo cual también lleva la FGR y la PNC. Lo cual he constatado en las reuniones mensuales entre las tres instituciones.**

***En relación a las autopsias el 99% de los homicidios del año 2005 del I.M.L. están con autopsia, es más de esta forma se llevaron a las reuniones mensuales muchos homicidios, que ni siquiera estaban como tales y solo se pudieron esclarecer por medio de autopsias.***

- ***En relación al análisis epidemiológico* : los investigadores hacen una presentación de los datos estadísticos del Instituto de Medicina Legal de los municipios de San Salvador, Santa Ana y San Miguel, los cuales concuerdan con los datos del IML **pero que son del municipio de levantamiento del cadáver y no del municipio de agresión**, por lo cual **”los datos de los homicidios reconocidos son mayores en estos municipios ya que cuentan con los hospitales metropolitanos del MSPAS y del ISSS donde le llegan lesionados de otros municipios que fueron recogidos en el lugar de los hechos o de referencia de un hospital mas pequeño”.****

Al analizar estos 3 municipios por homicidios cometidos (o sea lugar de agresión), tenemos que restarles todos los homicidios reconocidos en los hospitales anteriormente mencionados que se cometieron en otros municipios quedando la siguiente situación:

#### **HOMICIDIOS SEGÚN LUGAR RECONOCIMIENTO Y AGRESION**

<i>MUNICIPIOS</i>	<i>LUGAR RECONOCIMIENTO</i>	<i>LUGAR AGRESIÓN</i>
<i>SAN SALVADOR</i>	<i>607</i>	<i>465</i>
<i>SANTA ANA</i>	<i>226</i>	<i>186</i>
<i>SAN MIGUEL</i>	<i>187</i>	<i>157</i>

***\*Esto no es mencionado por los investigadores del PNUD\****

**Quedando el siguiente cuadro:**

De acuerdo a esto, puedo explicar que las discrepancias estadísticas entre el IML, FGR y PNC en el año 2005 son las siguientes:

MUNICIPIOS	IML	FGR	PNC
SAN SALVADOR	465	428	437
SANTA ANA	186	182	186
SAN MIGUEL	157	155	157

**\*ya que en esta comparación están tomadas en las 3 instituciones los homicidios según municipio de la agresión.**

En el cuadro presentado por los investigadores del PNUD tenemos lo siguiente:

MUNICIPIOS	IML	FGR	PNC
SAN SALVADOR	607	428	437
SANTA ANA	226	182	186
SAN MIGUEL	187	155	157

**\*En este cuadro las enormes diferencias entre los datos del IML y las otras 2 instituciones se debe a que los investigadores compararon 2 variables diferentes que son municipio de reconocimiento por parte del IML y municipio de agresión por parte de la FGR y de la PNC, lo cual no es concordante según la explicación anterior.**

En relación a las muertes indeterminadas y los traumas sin especificar, estas muertes quedaron así por dictamen de autopsia, no habiendo ninguna evidencia que fueron homicidios.

También aseguran que los cadáveres no identificados no son coincidentes, por esa razón no los tomaron en cuenta; al respecto aclaro que aunque la persona víctima de homicidio no sea identificada en su nombre tiene registro único de identificación de fallecido por homicidio compartido por las 3 instituciones.

**De acuerdo a todo lo explicado anteriormente el estudio presentado por los investigadores tiene sesgo pues presentan 2 variables de comparación diferentes, con lo cual las diferencias resultan notables.**

Por otro lado las muertes reconocidas en los hospitales si son recolectadas por las 3 instituciones de acuerdo al registro de fallecido conjunto llenado por las 3 instituciones y no es cierto lo afirmado por los

investigadores de que el formulario único solo se utiliza para contabilizar los hechos con escena del delito y no en los hospitales; esto ocurría antes de la aplicación del formulario conjunto.

El formulario único conjunto es corroborado con la autopsia y de esta forma se establece el homicidio y el tipo de arma y los cambios son llevados a la reunión conjunta mensual; también se actualizan nombres de no identificados y se les ha pasado a la FGR y a la PNC.

## **CONCLUSIONES**

### **LOS INVESTIGADORES DEL PNUD EN RELACIÓN A INFORMACIÓN BRINDADA POR EL INSTITUTO DE MEDICINA LEGAL:**

1. No tuvieron acceso a la base de datos del IML donde aparecen nombres de víctimas de homicidios pues estos datos son confidenciales, lo que si pudieron tener acceso es a datos de variables sobre los homicidios de los municipios involucrados dados en Word.
2. No tuvieron acceso a la revisión como ellos dicen de libros y expedientes de cadáveres y autopsias de los 3 municipios pues nunca se presentaron a las sedes de estos 3 municipios para pedir autorización con los jefes regionales o el Director general del IML, según lo investigado.
3. Dan por cierta información que es errónea como el caso de afirmar que investigadores de la PNC y la FGR no van a reconocer víctimas de homicidios a los hospitales, que no se depuran los casos por medio de autopsias y que en relación a los no identificados no se lleva registro confiable.
4. En ningún momento estos investigadores tuvieron entrevistas con mi persona o con autoridades del IML de los municipios involucrados.
5. Tampoco solicitaron entrevistas con el comité que verifica los homicidios mensuales para conocer la dinámica de recolección de información que les hubiera permitido ver toda la coordinación entre las 3 instituciones que recolectan los homicidios y enterarse de que si se introducen los homicidios que fallecen en los hospitales y cuyo lugar de agresión y escena del delito es en otro lugar, de enterarse que se revisan autopsias y de que hay una coordinación adecuada para establecer diferentes variables que lleva cada caso.
6. **Comparan variables diferentes** entre el Instituto de Medicina Legal (variable de reconocimiento forense **por municipio de fallecimiento**) con variables de la FGR y de la PNC (variable de

reconocimiento por parte de investigadores de la PNC y de Fiscales de la FGR **por municipio de agresión**), esto les da diferencias notorias entre el número de homicidios de los 3 municipios entre el IML y la PNC y la FGR, según explico en este informe, lo cual no es cierto por el sesgo de la información analizada en el informe presentado por los investigadores del PNUD.

Z. En ningún momento plantean los resultados positivos logrados por la coordinación de estas 3 instituciones, como son el haber conciliado los datos, establecer de una mejor forma los casos de homicidios, tener mejores direcciones de los municipios y lugares de los hechos, etc.

## FEMINICIDIOS EN EL SALVADOR INSTITUTO DE MEDICINA LEGAL “ Dr. ROBERTO MASFERRER “

DR. CARLOS ERNESTO MENDEZ RIVERA  
Jefe Región Central IML

### FEMINICIDIO: CONCEPTO

- Conjunto de hechos violentos misóginos contra las mujeres que empieza con la violación a sus derechos humanos y atentan contra su seguridad y ponen en riesgo su vida pudiendo culminar con la muerte

## FEMINICIDIOS EL SALVADOR 2005

NUMERO DE CASOS

390

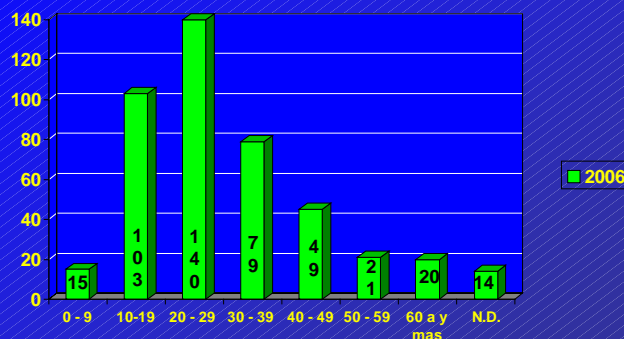
## FEMINICIDIOS EL SALVADOR ENERO - DICIEMBRE 2006

NUMERO DE CASOS

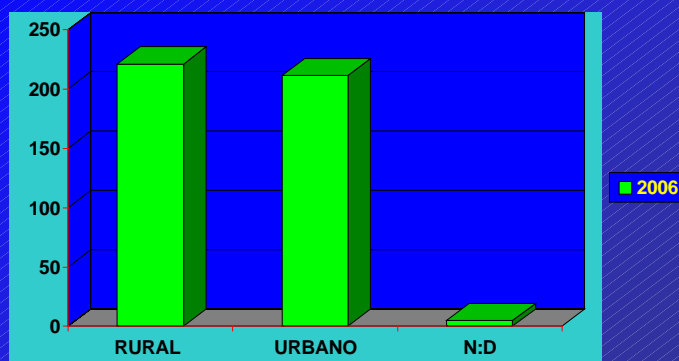
437

12.05% + EN RELACION AL 2005

## FEMINICIDIOS EL SALVADOR GRUPOS ETARIOS ENERO - DICIEMBRE 2006



## FEMINICIDIO: ZONA GEOGRAFICA



## FEMINICIDIOS EL SALVADOR 2006 TASA POR 100,000 HABITANTES

MUNICIPIO	Nº CASOS	POBLACION	TASA 100,000 h
Ahuachapan	13	181,585	7.15
Sonsonate	27	313,275	8.61
Santa Ana	41	260,369	15.74
Chalatenango	5	97,065	5.15
La Libertad	82	408,652	<u>20.06</u>
San Salvador	177	1,169,589	15.13

## FEMINICIDIOS EL SALVADOR 2006 TASA POR 100,000 HABITANTES

DEPARTAMENTO	Nº de CASOS	POBLACION	TASA POR 100000 h
Cuscatlan	15	105,930	14.16
La paz	22	162,609	13.52
Cabañas	9	76,601	11.74
San Vicente	4	84,806	4.71
Usulután	7	175,475	3.98
San Miguel	26	276,801	9.39
Morazán	2	87,473	2.28
La Unión	8	148,723	5.37

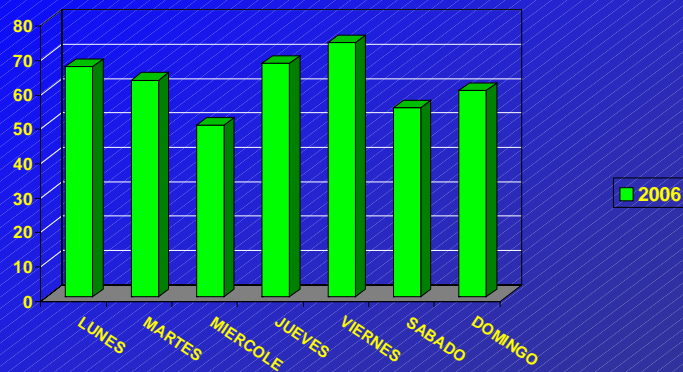
### MUNICIPIOS CON MAYOR NUMERO DE FEMINICIDIOS 2006

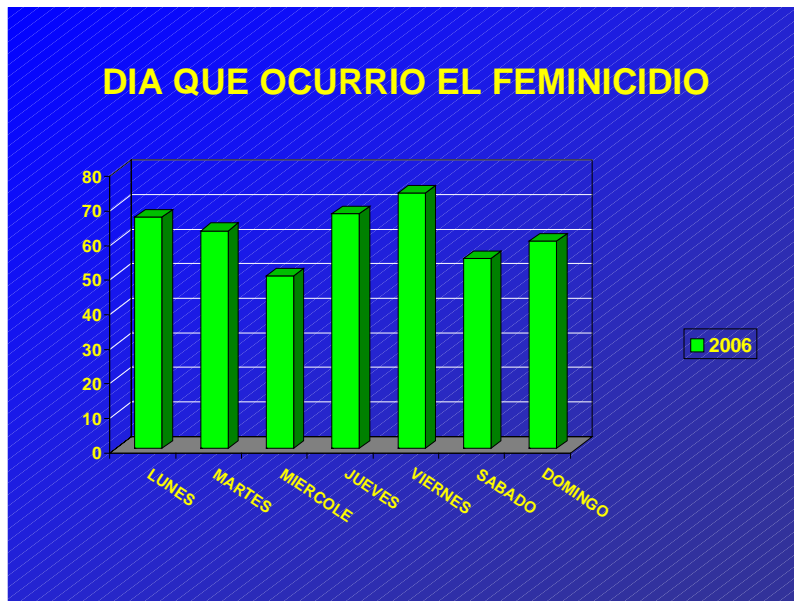
MUNICIPIOS	NUMEROS DE CASOS
SAN SALVADOR	38
APOPA	24
SANTA ANA	23
SAN MIGUEL	22
CIUDAD DELGADO	18
SOYAPANGO	16
QUEZALTEPEQUE	16
ILOPANGO	15
SAN JUAN OPICO	15

### MUNICIPIOS CON MAYOR NUMERO DE FEMINICIDIOS 2006

MUNICIPIOS	NUMEROS DE CASOS
TONACATEPEQUE	12
COLON	12
SANTA TECLA	11
SONSONATE	9
CHALCHUAPA	9
MEJICANOS	9
CUSCATANCINGO	7
ZACATECOLUCA	7
AGUILARES	6

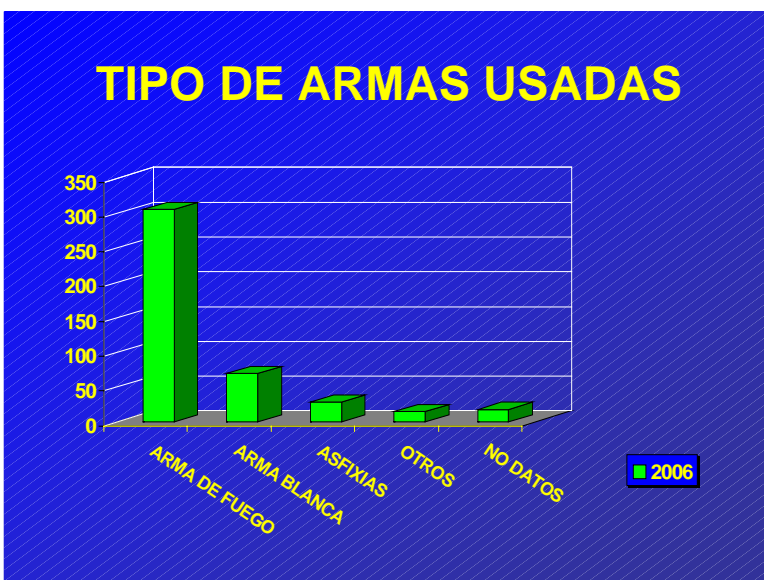
### DIA QUE OCURRIO EL FEMINICIDIO





### LUGAR DEL FEMINICIDIO 2006

LUGAR DEL HECHO	TOTAL
VIA PUBLICA	184
CASA	81
PREDIO BALDIO	52
NO ESPECIFICADO	31
CAMPO	30
OTRO LUGAR	23
RIO-LAGO	17
VEHICULO AUTOMOTOR	11
QUEBRADA	8

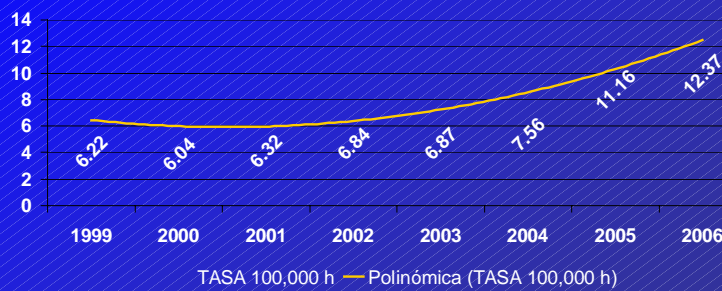


### FEMINICIDIOS EL SALVADOR 1999/2006 TASA POR 100,000 HABITANTES

AÑO	Nº CASOS	POBLACION	TASA 100,000 h
1999	195	3,134700	6.22
2000	193	3,195300	6.04
2001	211	3,255700	6.32
2002	227	3,316100	6.84
2003	232	3,376300	6.87
2004	260	3,435800	7.56
2005	390	3,494600	11.16
2006	437	3,552600	12.37

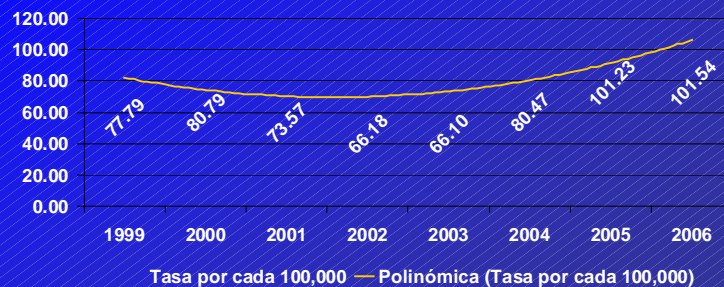
### FEMINICIDIOS EL SALVADOR 1999 / 2006 TASA POR 100,000 HABITANTES

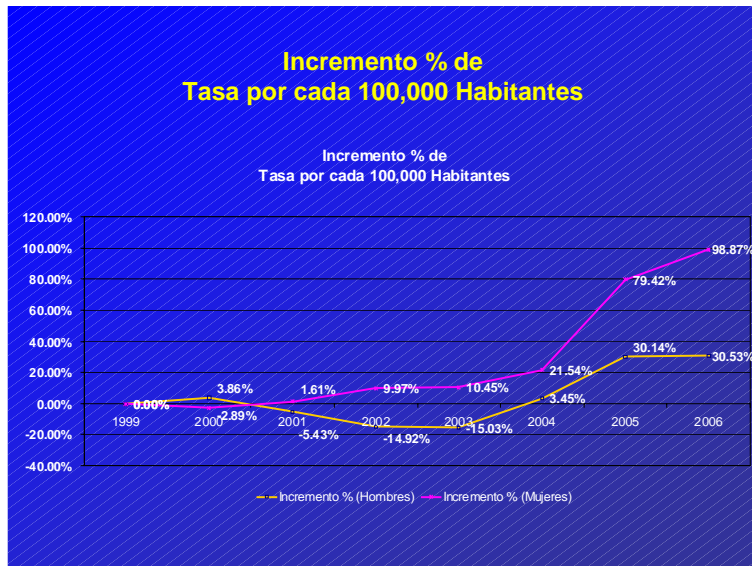
FEMINICIDIOS EL SALVADOR 1999/2006  
TENDENCIA - TASA POR 100,000 HABITANTES



### HOMICIDIOS SEXO MASCULINO EL SALVADOR 1999 / 2006 TASA POR 100,000 HABITANTES

HOMICIDIOS SEXO MASCULINO EL SALVADOR 1999 / 2006  
TASA POR 100,000 HABITANTES





## FEMINICIDIO: CONCLUSIONES

- Los datos mostrados, nos indican líneas de investigación futura, para todas las instituciones del estado que tienen que ver con este problema y para las universidades del país, a fin de determinar las causas del notable incremento en los feminicidios.

## FEMINICIDIO CONCLUSIONES

- Que en las instituciones encargadas de la investigación de este tipo de delitos, se profundice más en el estudio de los hechos, apoyándose más en una base científica que tiene que fortalecerse.

## FEMINICIDIO: CONCLUSIONES

- Es necesario aclarar y unificar el concepto de Femicidio, a fin de evitar equívocos y lograr que todas las instituciones hablemos un mismo lenguaje.
- Debemos continuar atentos al desarrollo del tema a nivel internacional, a fin de intercambiar experiencias que nos enriquezcan

## FEMINICIDIO: CONCLUSIONES

- COORDINAR CON TODAS LAS INSTITUCIONES, A FIN DE PERFECCIONAR EL REGISTRO DE ESTE FENOMENO, PARA PODER PREVENIR LA OCURRENCIA DEL MISMO

## FEMINICIDIOS 2006 LLAMADO FINAL

- Consideramos que al dar a conocer esta información a las distintas asociaciones que velan por los derechos de las mujeres, contribuimos a luchar conjuntamente para que la violencia de género disminuya.  
Y aunque parezca imposible, algún día no exista.

## AGRADECIMIENTOS

- Deseo agradecer a todas las personas que contribuyeron a la realización de este trabajo, especialmente al Dr. Fabio Molina, Jefe del Depto. de Estadística del IML, por habernos proporcionado la información utilizada en este trabajo.